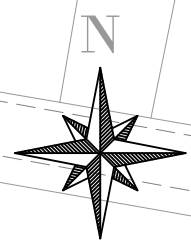


PALHINHAS



DESCIDA D'ÁGUA	
Nº: 03	
E 333009 N 8961125	
Base x Alt. = 1,15m x 0,10m	
AVALIAÇÃO EXPEDITA	
Condições do dispositivo	
Danificada (tampa)	N
Danificada (caixa)	N
Sedimentos	N
Entulho / Lixo	N

Saída para terreno em solo natural
E 333017 N 8961157

CAIXA DE PASSAGEM
Nº: 07
E 333011 N 8961153
DISPOSITIVO SELADO

CAIXA DE PASSAGEM
Nº: 05
E 333075 N 8961130
DISPOSITIVO SELADO

CAIXA DE PASSAGEM
Nº: 04
E 333069 N 8961124
DISPOSITIVO SELADO

CAIXA DE PASSAGEM	
Nº: 02	
E 333116 N 8961141	
PROFUNDIDADE = 1,20 m	
AVALIAÇÃO EXPEDITA	
Condições do dispositivo	
Danificada (tampa)	N
Danificada (caixa)	N
Sedimentos	N
Entulho / Lixo	N

CAIXA DE PASSAGEM
Nº: 06
E 333069 N 8961125
DISPOSITIVO SELADO

CAIXA DE PASSAGEM	
Nº: 03	
E 333115 N 8961133	
PROFUNDIDADE = 1,35 m	
AVALIAÇÃO EXPEDITA	
Condições do dispositivo	
Danificada (tampa)	N
Danificada (caixa)	N
Sedimentos	N
Entulho / Lixo	N

DESCIDA D'ÁGUA	
Nº: 04	
E 333040 N 8961092	
Base x Alt. = 0,85m x 0,13m	
AVALIAÇÃO EXPEDITA	
Condições do dispositivo	
Danificada (tampa)	N
Danificada (caixa)	N
Sedimentos	S
Entulho / Lixo	S

DESCIDA D'ÁGUA	
Nº: 05	
E 333071 N 8961031	
Base x Alt. = 1,20m x 0,13m	
AVALIAÇÃO EXPEDITA	
Condições do dispositivo	
Danificada (tampa)	N
Danificada (caixa)	N
Sedimentos	N
Entulho / Lixo	S

OBSERVAÇÕES:

- Ruas indicadas em **vermelho** possuem drenagem superficial;
- Ruas indicadas em **azul** possuem drenagem profunda;
- Coordenadas no sistema UTM, Datum SIRGAS2000, Zona 24L.

LEGENDA DA PLANTA BAIXA:		CONVENÇÃO:	
	SENTIDO DE ESCOAMENTO DA ÁGUA		RUIM (Dispositivo obstruído em mais de 50%)
	PONTO BAIXO		RAZOÁVEL (Dispositivo obstruído em menos de 50%)
	PONTO ALTO		BOM (Dispositivo livre de obstruções)
	BOCA DE LOBO SIMPLES	S - SIM	N - NÃO
	CAIXA COM GRELHA		
	CAIXA SEM GRELHA		
	GALERIA DE CONCRETO (Ø INDICADO EM MM)		
	GALERIA DE FERRO (Ø INDICADO EM MM)		
	POÇO DE VISITA DE DRENAGEM		
	DESCIDA D'ÁGUA		

00	EMISSÃO INICIAL	OUT/2022	RESP. TEC.
Nº	DISCRIMINAÇÃO	DATA	
	EMISSÕES		SIDCLEI TEIXEIRA MAGALHÃES - CREA Nº 180070675-8 D-PE

SECRETARIA DE INFRAESTRUTURA E MOBILIDADE

PDCA Engenharia Ltda.
www.pdca.eng.br
pdca@pdca.eng.br

PROJETO : PLANO DE MACRODRENAGEM DE PETROLINA
 ASSUNTO : CADASTRO EXPEDITO DA MICRODRENAGEM
 LOCALIZAÇÃO : RUA DOS INDUSTRIÁRIOS, BAIRRO ATRÁS DA BANCA, PETROLINA/PE

ESCALA: INDICADA	ARQUIVO: PDCA_MICRO_CENTRO	DESENHO Nº: 26 / 37
------------------	----------------------------	---------------------

PLANTA BAIXA
ESCALA:1/1500

ATRÁS DA BANCA

AVENIDA CLEMENTINO COELHO

RUA Sta. HELENA

AVENIDA CLEMENTINO COELHO

RUA MAJOR AGOSTINHO ALBUQUERQUE CAVALCANTE

RUA SÃO FRANCISCO

RUA FERNANDO REIS (ATRÁS DA BANCA)

CAMISATECA

BETANIA

HGU

ANCA

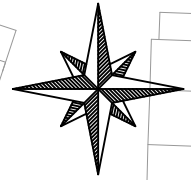
RUA DO TRABALHO

RUA SÃO FRANCISCO

RUA SÃO FRANCISCO

RUA SÃO VICENTE DE PAULA

SUPERMER



Meio-fio sem sarjeta
E 334001 N 8960689

AVALIAÇÃO EXPEDITA
Condições do dispositivo ■
Presença de sedimentos ■
Presença de entulho ■
Obstruções ■



Meio-fio com sarjeta
E 334004 N 8960688
Largura (LE) = 0,10 m

AVALIAÇÃO EXPEDITA
Condições do dispositivo ■
Presença de sedimentos ■
Presença de entulho ■
Obstruções ■



Meio-fio com sarjeta
E 334143 N 8960683
Largura (LD) = 0,10 m

AVALIAÇÃO EXPEDITA
Condições do dispositivo ■
Presença de sedimentos ■
Presença de entulho ■
Obstruções ■



Meio-fio com sarjeta
E 334150 N 8960682
Largura (LE) = 0,10 m

AVALIAÇÃO EXPEDITA
Condições do dispositivo ■
Presença de sedimentos ■
Presença de entulho ■
Obstruções ■



Meio-fio com sarjeta
E 334284 N 8960764
Largura (LD) = 0,20 m

AVALIAÇÃO EXPEDITA
Condições do dispositivo ■
Presença de sedimentos ■
Presença de entulho ■
Obstruções ■



Meio-fio com sarjeta
E 334291 N 8960796
Largura (LD) = 0,20 m

AVALIAÇÃO EXPEDITA
Condições do dispositivo ■
Presença de sedimentos ■
Presença de entulho ■
Obstruções ■



Meio-fio com sarjeta
E 334290 N 8960795
Largura (LE) = 0,20 m

AVALIAÇÃO EXPEDITA
Condições do dispositivo ■
Presença de sedimentos ■
Presença de entulho ■
Obstruções ■



Meio-fio com sarjeta
E 334285 N 8960767
Largura (LE) = 0,20 m

AVALIAÇÃO EXPEDITA
Condições do dispositivo ■
Presença de sedimentos ■
Presença de entulho ■
Obstruções ■

LEGENDA DA PLANTA BAIXA: CONVENÇÃO:

- SENTIDO DE ESCOAMENTO DA ÁGUA
- PONTO BAIXO
- PONTO ALTO

- NOTA 1 - PÉSSIMO (Dispositivo danificado/ausente e/ou obstruído em mais de 50%)
- NOTA 2 - RUIM (Obstrução provocada por rampas e calçadas)
- NOTA 3 - RAZOÁVEL (Obstrução por muita vegetação e/ou muito sedimento)
- NOTA 4 - BOM (Obstrução por lixo, vegetação rasa e/ou pouco sedimento)
- NOTA 5 - ÓTIMO (Dispositivo em boas condições, livre de obstruções)
- S - SIM N - NÃO

OBSERVAÇÕES:

1. Ruas indicadas em vermelho possuem drenagem superficial;
2. Ruas indicadas em azul possuem drenagem profunda;
3. Coordenadas no sistema UTM, Datum SIRGAS2000, Zona 24L.

00	EMISSÃO INICIAL	OUT/2022	RESP. TEC.
Nº	DISCRIMINAÇÃO	DATA	
	EMISSÕES		SIDCLEI TEIXEIRA MAGALHÃES - CREA Nº 180070675-8 D-PE



PROJETO : PLANO DE MACRODRENAGEM DE PETROLINA			
ASSUNTO : CADASTRO EXPEDITO DA MICRODRENAGEM			
LOCALIZAÇÃO : RUA FERNANDO REIS E RUA DO TRABALHO, BAIRRO ATRÁS DA BANCA, PETROLINA/PE			
ESCALA: INDICADA	PLANTA BAIXA	ARQUIVO: PDCA_MICRO_CENTRO	DESENHO Nº: 28 / 37

ATRÁS DA BANCA



AVENIDA CLEMENTINO COELHO

RUA SÃO VICENTE DE PAULA

RUA MAJOR AGOSTINHO ALBUQUERQUE CAVALCANTE

INSTITUTO DOENÇAS RENAIAS

SUPERMERCADO BOM PREÇO

BETANIA

RUA SÃO FRANCISCO

RUA SÃO FRANCISCO

TRAV. SÃO CRISTÓVÃO

HGU

RUA FERNANDO REIS

RUA FERNANDO REIS (ATRÁS DA BANCA)

CAIXA DE PASSAGEM	
Nº: 01	
E 334291	N 8960821
PROFUNDIDADE = 1,40 m	
AVALIAÇÃO EXPEDITA	
Condições do dispositivo	
Danificada (tampa)	N
Danificada (caixa)	N
Sedimentos	S
Entulho / Lixo	S

CAIXA COM GRELHA	
Nº: 01	
E 334300	N 8960819
PROFUNDIDADE = 0,90 m	
AVALIAÇÃO EXPEDITA	
Condições do dispositivo	
Danificada (tampa)	N
Danificada (caixa)	N
Sedimentos	S
Entulho / Lixo	S

CAIXA DE PASSAGEM	
Nº: 02	
E 334290	N 8960806
DISPOSITIVO SELADO	

BOCA DE LOBO SIMPLES	
Nº: 01	
E 334287	N 8960809
DISPOSITIVO SELADO	

CAIXA DE PASSAGEM	
Nº: 03	
E 334264	N 8960726
PROFUNDIDADE = 1,20 m	
AVALIAÇÃO EXPEDITA	
Condições do dispositivo	
Danificada (tampa)	S
Danificada (caixa)	N
Sedimentos	S
Entulho / Lixo	S

BOCA DE LOBO SIMPLES	
Nº: 02	
E 334260	N 8960721
PROFUNDIDADE = 1,30 m	
AVALIAÇÃO EXPEDITA	
Condições do dispositivo	
Danificada (tampa)	N
Danificada (caixa)	N
Sedimentos	S
Entulho / Lixo	S

OBSERVAÇÕES:
1. Ruas indicadas em **vermelho** possuem drenagem superficial;
2. Ruas indicadas em **azul** possuem drenagem profunda;
3. Coordenadas no sistema UTM, Datum SIRGAS2000, Zona 24L.

LEGENDA DA PLANTA BAIXA:		CONVENÇÃO:	
	SENTIDO DE ESCOAMENTO DA ÁGUA		RUIM (Dispositivo obstruído em mais de 50%)
	PONTO BAIXO		RAZOÁVEL (Dispositivo obstruído em menos de 50%)
	PONTO ALTO		BOM (Dispositivo livre de obstruções)
	BOCA DE LOBO SIMPLES	S - SIM	N - NÃO
	CAIXA COM GRELHA		
	CAIXA SEM GRELHA		
	GALERIA DE CONCRETO (Ø INDICADO EM MM)		
	GALERIA DE FERRO (Ø INDICADO EM MM)		
	POÇO DE VISITA DE DRENAGEM		
	DESCIDA D'ÁGUA		

00	EMISSÃO INICIAL	OUT/2022	RESP.TEC.
Nº	DISCRIMINAÇÃO	DATA	
	EMISSIONES		SIDCLEI TEIXEIRA MAGALHÃES - CREA Nº 180070675-8 D-PE

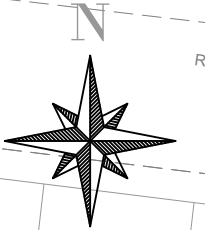


PROJETO : PLANO DE MACRODRENAGEM DE PETROLINA			
ASSUNTO : CADASTRO EXPEDITO DA MICRODRENAGEM			
LOCALIZAÇÃO : RUA DO TRABALHO, BAIRRO ATRÁS DA BANCA, PETROLINA/PE			
ESCALA:	INDICADA	PLANTA BAIXA	ARQUIVO: PDCA_MICRO_CENTRO
		DESENHO Nº: 29 / 37	

ATRÁS DA BANCA

RUA SÃO FRANCISCO

BETANIA



BOCA DE LOBO SIMPLES	
Nº: 03	
E 334241 N 8960672	
PROFUNDIDADE = 1,40 m	
AVALIAÇÃO EXPEDITA	
Condições do dispositivo	
Danificada (tampa)	N
Danificada (caixa)	N
Sedimentos	S
Entulho / Lixo	S



CAIXA COM GRELHA	
Nº: 01	
E 334249 N 8960666	
PROFUNDIDADE = 2,00 m	
AVALIAÇÃO EXPEDITA	
Condições do dispositivo	
Danificada (tampa)	N
Danificada (caixa)	N
Sedimentos	S
Entulho / Lixo	S



CAIXA COM GRELHA	
Nº: 02	
E 334249 N 8960669	
PROFUNDIDADE = 1,60 m	
AVALIAÇÃO EXPEDITA	
Condições do dispositivo	
Danificada (tampa)	N
Danificada (caixa)	N
Sedimentos	S
Entulho / Lixo	S

RUA FERNANDO REIS (ATRÁS DA BANCA)

HGU



CAIXAS COM GRELHA	
Nº: 03 E 04	
E 334246 N 8960665	
PROF. CAIXA 03 = 1,60 m	
PROF. CAIXA 04 = 1,40 m	
AVALIAÇÃO EXPEDITA	
Condições do dispositivo	
Danificada (tampa)	N
Danificada (caixa)	N
Sedimentos	S
Entulho / Lixo	S

RUA DO TRABALHO



BOCA DE LOBO SIMPLES	
Nº: 04	
E 334256 N 8960666	
PROFUNDIDADE = 2,00 m	
AVALIAÇÃO EXPEDITA	
Condições do dispositivo	
Danificada (tampa)	N
Danificada (caixa)	N
Sedimentos	S
Entulho / Lixo	S

OBSERVAÇÕES:
1. Ruas indicadas em **vermelho** possuem drenagem superficial;
2. Ruas indicadas em **azul** possuem drenagem profunda;
3. Coordenadas no sistema UTM, Datum SIRGAS2000, Zona 24L.

LEGENDA DA PLANTA BAIXA:

- SENTIDO DE ESCOAMENTO DA ÁGUA
- PONTO BAIXO
- PONTO ALTO
- BOCA DE LOBO SIMPLES
- CAIXA COM GRELHA
- CAIXA SEM GRELHA
- GALERIA DE CONCRETO (Ø INDICADO EM MM)
- GALERIA DE FERRO (Ø INDICADO EM MM)
- POÇO DE VISITA DE DRENAGEM
- DESCIDA D'ÁGUA

CONVENÇÃO:

- RUIM (Dispositivo obstruído em mais de 50%)
- RAZOÁVEL (Dispositivo obstruído em menos de 50%)
- BOM (Dispositivo livre de obstruções)
- S - SIM N - NÃO

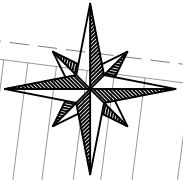
00	EMISSÃO INICIAL	OUT/2022	RESP.TEC.
Nº	DISCRIMINAÇÃO	DATA	SIDCLEI TEIXEIRA MAGALHÃES - CREA Nº 180070675-8 D-PE
EMISSÕES			



PROJETO : PLANO DE MACRODRENAGEM DE PETROLINA			
ASSUNTO : CADASTRO EXPEDITO DA MICRODRENAGEM			
LOCALIZAÇÃO : RUA DO TRABALHO E RUA FERNANDO REIS, BAIRRO ATRÁS DA BANCA, PETROLINA/PE			
ESCALA:	INDICADA	ARQUIVO:	DESENHO Nº:
	PLANTA BAIXA	PDCA_MICRO_CENTRO	30 / 37

PLANTA BAIXA
ESCALA: 1/1000

ATRÁS DA BANCA



BOCA DE LOBO SIMPLES
Nº: 01
E 334339 N 8960810
DISPOSITIVO SELADO



CAIXA DE PASSAGEM
Nº: 01
E 334402 N 8960798
DISPOSITIVO SELADO



BOCA DE LOBO SIMPLES
Nº: 01
E 334272 N 8960670
PROFUNDIDADE = 1,20 m
AVALIAÇÃO EXPEDITA

Condições do dispositivo	
Danificada (tampa)	N
Danificada (caixa)	N
Sedimentos	S
Entulho / Lixo	S



BOCA DE LOBO SIMPLES
Nº: 02
E 334378 N 8960655
PROFUNDIDADE = 0,80 m
AVALIAÇÃO EXPEDITA

Condições do dispositivo	
Danificada (tampa)	S
Danificada (caixa)	N
Sedimentos	S
Entulho / Lixo	S



CAIXA DE PASSAGEM
Nº: 01
E 334610 N 8960624
DISPOSITIVO SELADO

OBSERVAÇÕES:
1. Ruas indicadas em **vermelho** possuem drenagem superficial;
2. Ruas indicadas em **azul** possuem drenagem profunda;
3. Coordenadas no sistema UTM, Datum SIRGAS2000, Zona 24L.

LEGENDA DA PLANTA BAIXA:

SENTIDO DE ESCOAMENTO DA ÁGUA	CAIXA SEM GRELHA	RUIM (Dispositivo obstruído em mais de 50%)
PONTO BAIXO	GALERIA DE CONCRETO (Ø INDICADO EM MM)	RAZOÁVEL (Dispositivo obstruído em menos de 50%)
PONTO ALTO	GALERIA DE FERRO (Ø INDICADO EM MM)	BOM (Dispositivo livre de obstruções)
BOCA DE LOBO SIMPLES	POÇO DE VISITA DE DRENAGEM	S - SIM N - NÃO
CAIXA COM GRELHA	DESCIDA D'ÁGUA	

00	EMISSÃO INICIAL	OUT/2022	RESP.TEC.
Nº	DISCRIMINAÇÃO	DATA	SIDCLEI TEIXEIRA MAGALHÃES - CREA Nº 180070675-8 D-PE
EMISSÕES			

PROJETO : PLANO DE MACRODRENAGEM DE PETROLINA ASSUNTO : CADASTRO EXPEDITO DA MICRODRENAGEM LOCALIZAÇÃO : AV. CLEMENTINO COELHO E R. FERNANDO REIS, BAIRRO ATRÁS DA BANCA, PETROLINA/PE	
ESCALA: INDICADA	ARQUIVO: PDCA_MICRO_CENTRO
PLANTA BAIXA	DESENHO Nº: 31 / 37