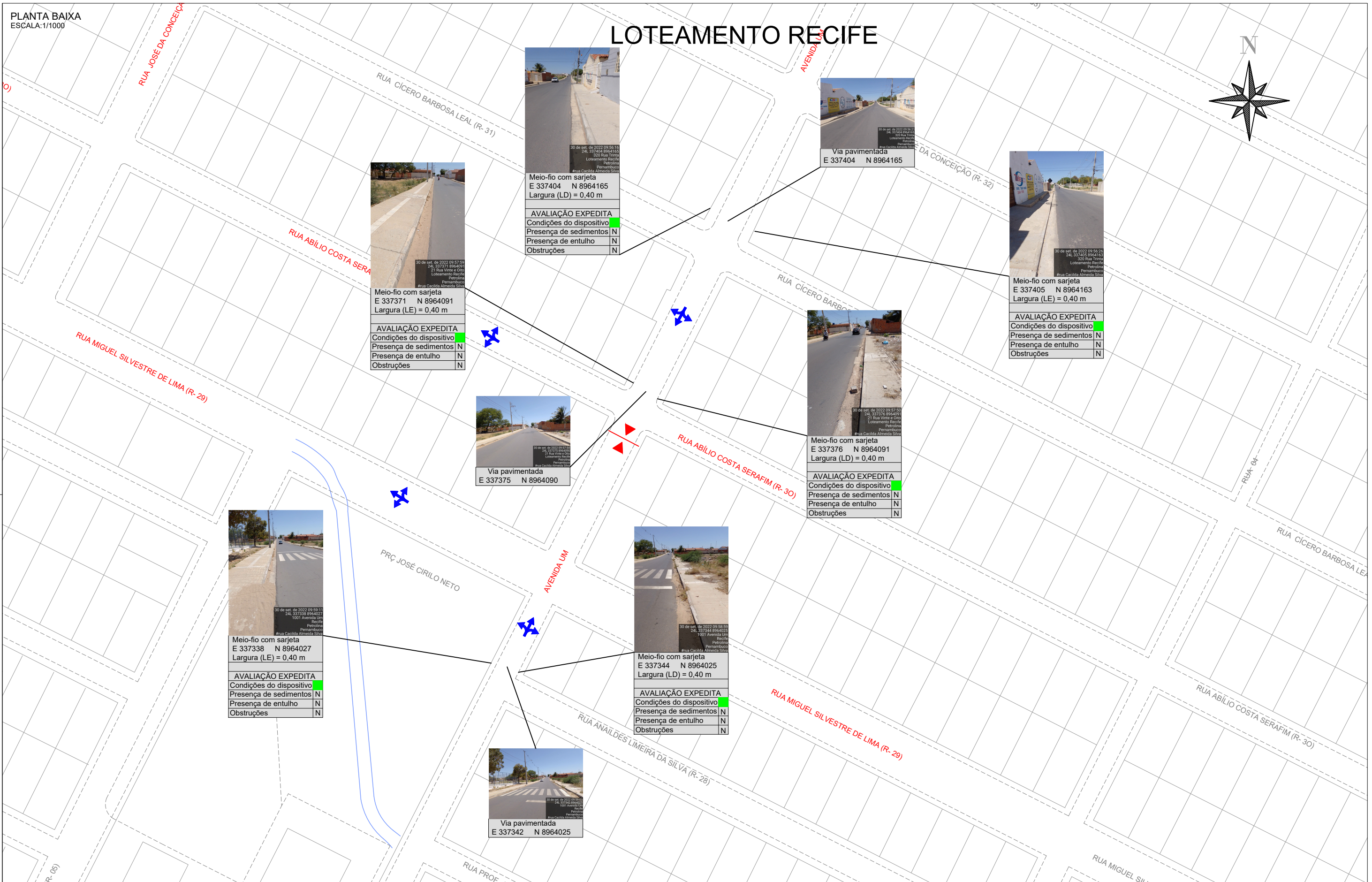
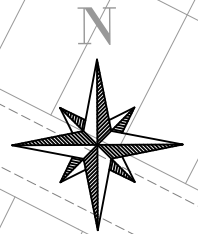


LOTEAMENTO RECIFE



30 de set. de 2022 09:56:16
24L 337371 8964091
21 Rua Vinte e Cinco
Loteamento Recife
Petrolina
Pernambuco
Rua Cacilda Almeida Silva

Meio-fio com sarjeta
E 337371 N 8964091
Largura (LE) = 0,40 m

AVALIAÇÃO EXPEDITA
Condições do dispositivo
Presença de sedimentos N
Presença de entulho N
Obstruções N

30 de set. de 2022 09:56:16
24L 337404 8964165
20 Rua Trinta
Loteamento Recife
Petrolina
Pernambuco
Rua Cacilda Almeida Silva

Meio-fio com sarjeta
E 337404 N 8964165
Largura (LD) = 0,40 m

AVALIAÇÃO EXPEDITA
Condições do dispositivo
Presença de sedimentos N
Presença de entulho N
Obstruções N

30 de set. de 2022 09:56:16
24L 337404 8964165
20 Rua Trinta
Loteamento Recife
Petrolina
Pernambuco
Rua Cacilda Almeida Silva

Via pavimentada
E 337404 N 8964165

30 de set. de 2022 09:56:16
24L 337405 8964163
20 Rua Trinta
Loteamento Recife
Petrolina
Pernambuco
Rua Cacilda Almeida Silva

Meio-fio com sarjeta
E 337405 N 8964163
Largura (LE) = 0,40 m

AVALIAÇÃO EXPEDITA
Condições do dispositivo
Presença de sedimentos N
Presença de entulho N
Obstruções N

30 de set. de 2022 09:57:50
24L 337375 8964090
21 Rua Vinte e Cinco
Loteamento Recife
Petrolina
Pernambuco
Rua Cacilda Almeida Silva

Via pavimentada
E 337375 N 8964090

30 de set. de 2022 09:57:50
24L 337376 8964091
21 Rua Vinte e Cinco
Loteamento Recife
Petrolina
Pernambuco
Rua Cacilda Almeida Silva

Meio-fio com sarjeta
E 337376 N 8964091
Largura (LD) = 0,40 m

AVALIAÇÃO EXPEDITA
Condições do dispositivo
Presença de sedimentos N
Presença de entulho N
Obstruções N

30 de set. de 2022 09:59:11
24L 337338 8964027
1001 Avenida Um
Recife
Petrolina
Pernambuco
Rua Cacilda Almeida Silva

Meio-fio com sarjeta
E 337338 N 8964027
Largura (LE) = 0,40 m

AVALIAÇÃO EXPEDITA
Condições do dispositivo
Presença de sedimentos N
Presença de entulho N
Obstruções N

30 de set. de 2022 09:58:59
24L 337344 8964025
1001 Avenida Um
Recife
Petrolina
Pernambuco
Rua Cacilda Almeida Silva

Meio-fio com sarjeta
E 337344 N 8964025
Largura (LD) = 0,40 m

AVALIAÇÃO EXPEDITA
Condições do dispositivo
Presença de sedimentos N
Presença de entulho N
Obstruções N

30 de set. de 2022 09:59:20
24L 337342 8964025
1001 Avenida Um
Recife
Petrolina
Pernambuco
Rua Cacilda Almeida Silva

Via pavimentada
E 337342 N 8964025

LEGENDA DA PLANTA BAIXA:		CONVENÇÃO:	OBSERVAÇÕES:
	SENTIDO DE ESCOAMENTO DA ÁGUA	NOTA 1 - PÉSSIMO (Dispositivo danificado/ausente e/ou obstruído em mais de 50%)	1. Ruas indicadas em vermelho possuem drenagem superficial;
	PONTO BAIXO	NOTA 2 - RUIM (Obstrução provocada por rampas e calçadas)	2. Ruas indicadas em azul possuem drenagem profunda;
	PONTO ALTO	NOTA 3 - RAZOÁVEL (Obstrução por vegetação rasa e/ou muito sedimento)	3. Coordenadas no sistema UTM, Datum SIRGAS2000, Zona 24L.
		NOTA 4 - BOM (Obstrução por lixo e/ou pouca sedimentação)	
		NOTA 5 - ÓTIMO (Dispositivo em boas condições, livre de obstruções)	
S - SIM	N - NÃO		

00	EMISSÃO INICIAL	OUT/2022	RESP.TEC.
Nº	DISCRIMINAÇÃO	DATA	
	EMISSIONES		SIDCLEI TEIXEIRA MAGALHÃES - CREA Nº 180070675-8 D-PE

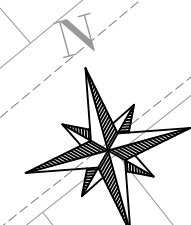
SECRETARIA DE INFRAESTRUTURA E MOBILIDADE

PDCA Engenharia Ltda.
www.pdca.eng.br
pdca@pdca.eng.br

PROJETO : MACRODRENAGEM DE PETROLINA
ASSUNTO : CADASTRO DOS DISPOSITIVOS DE MICRODRENAGEM
LOCALIZAÇÃO : AVENIDA UM, LOTEAMENTO RECIFE, PETROLINA/PE

ESCALA: INDICADA	PLANTA BAIXA	ARQUIVO: PDCA_MICRO_LOT_RECIFE	DESENHO Nº: 05/05
---------------------	--------------	-----------------------------------	----------------------

OURO PRETO



Meio-fio com sarjeta	E 332250 N 8963135	Largura (LE) = 0,35 m
AVALIAÇÃO EXPEDITA		
Condições do dispositivo		
Presença de sedimentos	N	
Presença de entulho	N	
Obstruções	N	



Meio-fio com sarjeta	E 332170 N 8963099	Largura (LE) = 0,20 m
AVALIAÇÃO EXPEDITA		
Condições do dispositivo		
Presença de sedimentos	N	
Presença de entulho	N	
Obstruções	N	



Meio-fio com sarjeta	E 332252 N 8963130	Largura (LD) = 0,43 m
AVALIAÇÃO EXPEDITA		
Condições do dispositivo		
Presença de sedimentos	N	
Presença de entulho	N	
Obstruções	N	



Meio-fio com sarjeta	E 332119 N 8963078	Largura (LE) = 0,40 m
AVALIAÇÃO EXPEDITA		
Condições do dispositivo		
Presença de sedimentos	N	
Presença de entulho	N	
Obstruções	S	



Meio-fio com sarjeta	E 332171 N 8963096	Largura (LD) = 0,21 m
AVALIAÇÃO EXPEDITA		
Condições do dispositivo		
Presença de sedimentos	N	
Presença de entulho	N	
Obstruções	S	



Meio-fio com sarjeta	E 332111 N 8963073	
AVALIAÇÃO EXPEDITA		
Condições do dispositivo		
Presença de sedimentos	N	
Presença de entulho	N	
Obstruções	N	



Meio-fio com sarjeta	E 332121 N 8963072	Largura (LD) = 0,25 m
AVALIAÇÃO EXPEDITA		
Condições do dispositivo		
Presença de sedimentos	N	
Presença de entulho	N	
Obstruções	N	



LEGENDA DA PLANTA BAIXA:		CONVENÇÃO:	OBSERVAÇÕES:
	SENTIDO DE ESCOAMENTO DA ÁGUA	NOTA 1 - PÉSSIMO (Dispositivo danificado/ausente e/ou obstruído em mais de 50%)	1. Ruas indicadas em vermelho possuem drenagem superficial;
	PONTO BAIXO	NOTA 2 - RUIM (Obstrução provocada por rampas e calçadas)	2. Ruas indicadas em azul possuem drenagem profunda;
	PONTO ALTO	NOTA 3 - RAZOÁVEL (Obstrução por vegetação rasteira e/ou muito sedimento)	3. Coordenadas no sistema UTM, Datum SIRGAS2000, Zona 24L.
		NOTA 4 - BOM (Obstrução por lixo e/ou pouca sedimentação)	
		NOTA 5 - ÓTIMO (Dispositivo em boas condições, livre de obstruções)	
		S - SIM N - NÃO	


00	EMISSÃO INICIAL	OUT/2022
Nº	DISCRIMINAÇÃO	DATA
	EMISSÕES	

RESP.TEC.	SIDCLEI TEIXEIRA MAGALHÃES - CREA Nº 180070675-8 D-PE
-----------	---

PROJETO : MACRODRENAGEM DE PETROLINA
 ASSUNTO : CADASTRO DOS DISPOSITIVOS DE MICRODRENAGEM
 LOCALIZAÇÃO : RUA JOÃO RODRIGUES DE MACEDO (R-13), BAIRRO OURO PRETO, PETROLINA/PE

ESCALA: INDICADA	PLANTA BAIXA	ARQUIVO: PDCA_MICRO_OURO_PRETO	DESENHO Nº: 02/17
---------------------	--------------	-----------------------------------	----------------------

OURO PRETO



RUA LUIZ NUMERIANO (RUA 15)

RUA RAMUNDO MARTINS DE SOUZA (RUA 14)

RUA DE MACEDO (RUA 13)

RUA MANOEL DA GAMA NETO (RUA 12)

RUA ELPIDIO NUNES (RUA 11)

RUA GERALDO BARBOSA

RUA PROF. NAIDE DE JESUS GAMA BRANDÃO

Meio-fio com sarjeta
E 332276 N 8963084
Largura (LE) = 0,28 m

AVALIAÇÃO EXPEDITA	
Condições do dispositivo	N
Presença de sedimentos	N
Presença de entulho	N
Obstruções	N

Meio-fio com sarjeta
E 332195 N 8963056
Largura (LE) = 0,22 m

AVALIAÇÃO EXPEDITA	
Condições do dispositivo	N
Presença de sedimentos	N
Presença de entulho	N
Obstruções	N

Meio-fio com sarjeta
E 332272 N 8963078
Largura (LD) = 0,30 m

AVALIAÇÃO EXPEDITA	
Condições do dispositivo	N
Presença de sedimentos	S
Presença de entulho	N
Obstruções	N

Meio-fio com sarjeta
E 332143 N 8963035
Largura (LE) = 0,28 m

AVALIAÇÃO EXPEDITA	
Condições do dispositivo	N
Presença de sedimentos	N
Presença de entulho	N
Obstruções	N

Meio-fio com sarjeta
E 332197 N 8963051
Largura (LD) = 0,24 m

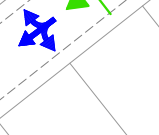
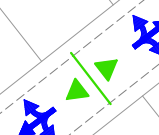
AVALIAÇÃO EXPEDITA	
Condições do dispositivo	N
Presença de sedimentos	N
Presença de entulho	N
Obstruções	N

Meio-fio com sarjeta
E 332130 N 8963028

AVALIAÇÃO EXPEDITA	
Condições do dispositivo	N
Presença de sedimentos	N
Presença de entulho	N
Obstruções	N

Meio-fio com sarjeta
E 332146 N 8963032
Largura (LD) = 0,25 m

AVALIAÇÃO EXPEDITA	
Condições do dispositivo	N
Presença de sedimentos	N
Presença de entulho	N
Obstruções	N



LEGENDA DA PLANTA BAIXA:

- CONVENÇÃO:
- SENTIDO DE ESCOAMENTO DA ÁGUA
 - PONTO BAIXO
 - PONTO ALTO

- CONVENÇÃO:
- NOTA 1 - PÉSSIMO (Dispositivo danificado/ausente e/ou obstruído em mais de 50%)
 - NOTA 2 - RUIM (Obstrução provocada por rampas e calçadas)
 - NOTA 3 - RAZOÁVEL (Obstrução por vegetação rasa e/ou muito sedimento)
 - NOTA 4 - BOM (Obstrução por lixo e/ou pouca sedimentação)
 - NOTA 5 - ÓTIMO (Dispositivo em boas condições, livre de obstruções)
- S - SIM N - NÃO

OBSERVAÇÕES:

1. Ruas indicadas em **vermelho** possuem drenagem superficial;
2. Ruas indicadas em **azul** possuem drenagem profunda;
3. Coordenadas no sistema UTM, Datum SIRGAS2000, Zona 24L.

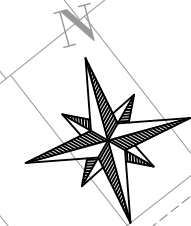
00	EMISSÃO INICIAL	OUT/2022
Nº	DISCRIMINAÇÃO	DATA
EMISSIONS		

RESP. TEC.	SIDCLEI TEIXEIRA MAGALHÃES - CREA Nº 180070675-8 D-PE
------------	---



PROJETO : MACRODRENAGEM DE PETROLINA			
ASSUNTO : CADASTRO DOS DISPOSITIVOS DE MICRODRENAGEM			
LOCALIZAÇÃO : RUA MANOEL DA GAMA NETO (R-12), BAIRRO OURO PRETO, PETROLINA/PE			
ESCALA:	INDICADA	PLANTA BAIXA	ARQUIVO:
			PDCA_MICRO_OURO_PRETO
			DESENHO Nº:
			03/17

OURO PRETO



Meio-fio com sarjeta E 332259 N 8963023 Largura (LE) = 0,40 m	
AVALIAÇÃO EXPEDITA	
Condições do dispositivo	S
Presença de sedimentos	S
Presença de entulho	N
Obstruções	S



Meio-fio com sarjeta E 332225 N 8963012 Largura (LE) = 0,20 m	
AVALIAÇÃO EXPEDITA	
Condições do dispositivo	S
Presença de sedimentos	S
Presença de entulho	N
Obstruções	S



Meio-fio com sarjeta E 332268 N 8963024 Largura (LD) = 0,33 m	
AVALIAÇÃO EXPEDITA	
Condições do dispositivo	S
Presença de sedimentos	S
Presença de entulho	S
Obstruções	S



Meio-fio com sarjeta E 332160 N 8962984 Largura (LE) = 0,30 m	
AVALIAÇÃO EXPEDITA	
Condições do dispositivo	S
Presença de sedimentos	N
Presença de entulho	N
Obstruções	S



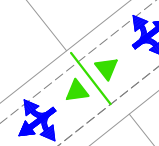
Meio-fio com sarjeta E 332230 N 8963008 Largura (LD) = 0,23 m	
AVALIAÇÃO EXPEDITA	
Condições do dispositivo	S
Presença de sedimentos	N
Presença de entulho	N
Obstruções	S



Meio-fio com sarjeta E 332150 N 8962980	
AVALIAÇÃO EXPEDITA	
Condições do dispositivo	S
Presença de sedimentos	N
Presença de entulho	N
Obstruções	N



Meio-fio sem linha d'água E 332162 N 8962978	
AVALIAÇÃO EXPEDITA	
Condições do dispositivo	S
Presença de sedimentos	S
Presença de entulho	N
Obstruções	S



LEGENDA DA PLANTA BAIXA:

CONVENÇÃO:

- SENTIDO DE ESCOAMENTO DA ÁGUA
- PONTO BAIXO
- PONTO ALTO

NOTA 1 - PÉSSIMO (Dispositivo danificado/ausente e/ou obstruído em mais de 50%)

NOTA 2 - RUIM (Obstrução provocada por rampas e calçadas)

NOTA 3 - RAZOÁVEL (Obstrução por vegetação rasa e/ou muito sedimento)

NOTA 4 - BOM (Obstrução por lixo e/ou pouca sedimentação)

NOTA 5 - ÓTIMO (Dispositivo em boas condições, livre de obstruções)

S - SIM N - NÃO

OBSERVAÇÕES:

- Ruas indicadas em **vermelho** possuem drenagem superficial;
- Ruas indicadas em **azul** possuem drenagem profunda;
- Coordenadas no sistema UTM, Datum SIRGAS2000, Zona 24L.

00	EMISSÃO INICIAL	OUT/2022
Nº	DISCRIMINAÇÃO	DATA
EMISSIONES		

RESP. TEC.
SIDCLEI TEIXEIRA MAGALHÃES - CREA Nº 180070675-8 D-PE



PROJETO : MACRODRENAGEM DE PETROLINA
ASSUNTO : CADASTRO DOS DISPOSITIVOS DE MICRODRENAGEM
LOCALIZAÇÃO : RUA ELPÍDIO NUNES (R-11), BAIRRO OURO PRETO, PETROLINA/PE

ESCALA: INDICADA	PLANTA BAIXA	ARQUIVO: PDCA_MICRO_OURO_PRETO	DESENHO Nº: 04/17
---------------------	--------------	-----------------------------------	----------------------