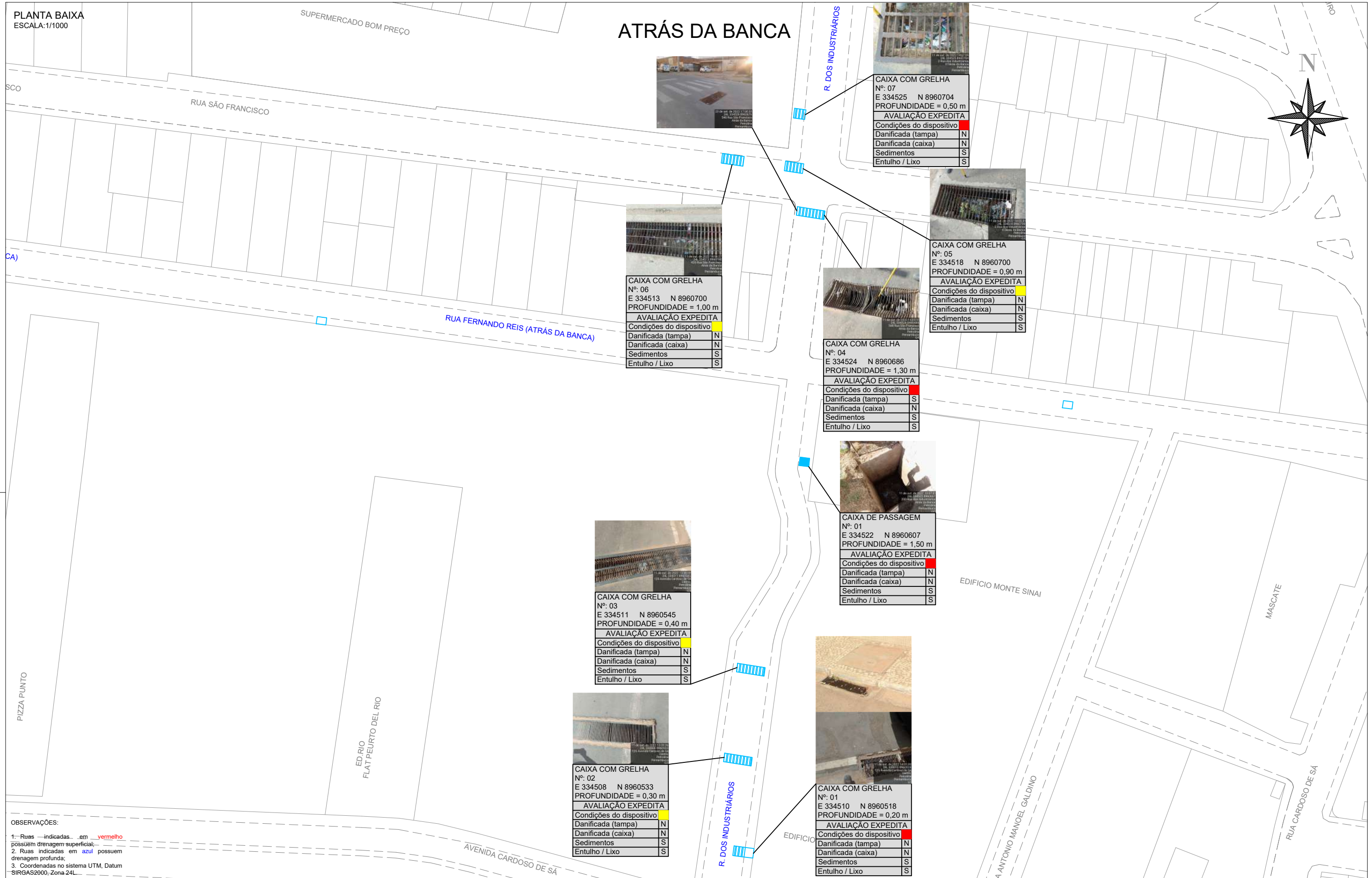


ATRÁS DA BANCA



OBSERVAÇÕES:
1. Ruas indicadas em vermelho possuem drenagem superficial;
2. Ruas indicadas em azul possuem drenagem profunda;
3. Coordenadas no sistema UTM, Datum SIRGAS2000, Zona 24L

LEGENDA DA PLANTA BAIXA:		CONVENÇÃO:	
	SENTIDO DE ESCOAMENTO DA ÁGUA		RUIM (Dispositivo obstruído em mais de 50%)
	PONTO BAIXO		RAZOÁVEL (Dispositivo obstruído em menos de 50%)
	PONTO ALTO		BOM (Dispositivo livre de obstruções)
	BOCA DE LOBO SIMPLES	S - SIM	N - NÃO
	CAIXA COM GRELHA		
	CAIXA SEM GRELHA		
	GALERIA DE CONCRETO (Ø INDICADO EM MM)		
	GALERIA DE FERRO (Ø INDICADO EM MM)		
	POÇO DE VISITA DE DRENAGEM		
	DESCIDA D'ÁGUA		

00	EMISSÃO INICIAL	OUT/2022	RESP.TEC.
Nº	DISCRIMINAÇÃO	DATA	
	EMISSÕES		

RESPOSTA TÉCNICA:
SIDCLEI TEIXEIRA MAGALHÃES - CREA Nº 180070675-8 D-PE

PETROLINA
PREFEITURA

pdca
engenharia

PROJETO : PLANO DE MACRODRENAGEM DE PETROLINA
ASSUNTO : CADASTRO EXPEDITO DA MICRODRENAGEM
LOCALIZAÇÃO : RUA DOS INDUSTRIÁRIOS, BAIRRO ATRÁS DA BANCA, PETROLINA/PE

ESCALA: INDICADA	ARQUIVO: PLANTA BAIXA	DESENHO Nº: 32 / 37
---------------------	--------------------------	------------------------

CAIXA COM GRELHA
Nº: 07
E 334525 N 8960704
PROFUNDIDADE = 0,50 m
AVALIAÇÃO EXPEDITA

Condições do dispositivo	
Danificada (tampa)	N
Danificada (caixa)	N
Sedimentos	S
Entulho / Lixo	S

CAIXA COM GRELHA
Nº: 05
E 334518 N 8960700
PROFUNDIDADE = 0,90 m
AVALIAÇÃO EXPEDITA

Condições do dispositivo	
Danificada (tampa)	N
Danificada (caixa)	N
Sedimentos	S
Entulho / Lixo	S

CAIXA COM GRELHA
Nº: 04
E 334524 N 8960686
PROFUNDIDADE = 1,30 m
AVALIAÇÃO EXPEDITA

Condições do dispositivo	
Danificada (tampa)	S
Danificada (caixa)	N
Sedimentos	S
Entulho / Lixo	S

CAIXA DE PASSAGEM
Nº: 01
E 334522 N 8960607
PROFUNDIDADE = 1,50 m
AVALIAÇÃO EXPEDITA

Condições do dispositivo	
Danificada (tampa)	N
Danificada (caixa)	N
Sedimentos	S
Entulho / Lixo	S

CAIXA COM GRELHA
Nº: 03
E 334511 N 8960545
PROFUNDIDADE = 0,40 m
AVALIAÇÃO EXPEDITA

Condições do dispositivo	
Danificada (tampa)	N
Danificada (caixa)	N
Sedimentos	S
Entulho / Lixo	S

CAIXA COM GRELHA
Nº: 02
E 334508 N 8960533
PROFUNDIDADE = 0,30 m
AVALIAÇÃO EXPEDITA

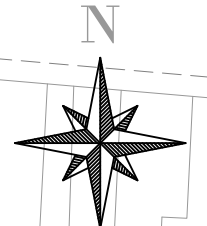
Condições do dispositivo	
Danificada (tampa)	N
Danificada (caixa)	N
Sedimentos	S
Entulho / Lixo	S

CAIXA COM GRELHA
Nº: 01
E 334510 N 8960518
PROFUNDIDADE = 0,20 m
AVALIAÇÃO EXPEDITA

Condições do dispositivo	
Danificada (tampa)	N
Danificada (caixa)	N
Sedimentos	S
Entulho / Lixo	S

ATRÁS DA BANCA

AV. GUARARAPES



EDIFÍCIO MONTE SINAI

MASCATE

HABIB'S

VIADUTO DOS BARRANQUEIROS

RUA MANOEL CLEMENTINO

VIADUTO BARRANQUEIRO

CIA. M. DO S.F.



CAIXA COM GRELHA	
Nº: 02	
E 334707 N 8960500	
PROFUNDIDADE = 0,25 m	
AVALIAÇÃO EXPEDITA	
Condições do dispositivo	N
Danificada (tampa)	N
Danificada (caixa)	N
Sedimentos	S
Entulho / Lixo	S



CAIXA COM GRELHA	
Nº: 01	
E 334721 N 8960498	
PROFUNDIDADE = 0,25 m	
AVALIAÇÃO EXPEDITA	
Condições do dispositivo	N
Danificada (tampa)	N
Danificada (caixa)	N
Sedimentos	S
Entulho / Lixo	S

RUA ANTONIO MANOEL GALDINO

RUA CARDOSO DE SA

RUA ANTONIO CUNHA

CELPE

PARQUE BRASIL

PETROLINA PLAZA HOTEL

RUA FRANCISCO BOSCO REIS

RUA SECUNDINO UZEDA

POSTO

OBSERVAÇÕES:

1. Ruas indicadas em **vermelho** possuem drenagem superficial;
2. Ruas indicadas em **azul** possuem drenagem profunda;
3. Coordenadas no sistema UTM, Datum SIRGAS2000, Zona 24L.

LEGENDA DA PLANTA BAIXA:

- SENTIDO DE ESCOAMENTO DA ÁGUA
- PONTO BAIXO
- PONTO ALTO
- BOCA DE LOBO SIMPLES
- CAIXA COM GRELHA
- CAIXA SEM GRELHA
- GALERIA DE CONCRETO (Ø INDICADO EM MM)
- GALERIA DE FERRO (Ø INDICADO EM MM)
- POÇO DE VISITA DE DRENAGEM
- DESCIDA D'ÁGUA

CONVENÇÃO:

- RUIM (Dispositivo obstruído em mais de 50%)
- RAZOÁVEL (Dispositivo obstruído em menos de 50%)
- BOM (Dispositivo livre de obstruções)
- S - SIM N - NÃO

00	EMISSÃO INICIAL	OUT/2022	RESP.TEC.
Nº	DISCRIMINAÇÃO	DATA	SIDCLEI TEIXEIRA MAGALHÃES - CREA Nº 180070675-8 D-PE
EMISSIONES			



PROJETO : PLANO DE MACRODRENAGEM DE PETROLINA			
ASSUNTO : CADASTRO EXPEDITO DA MICRODRENAGEM			
LOCALIZAÇÃO : RUA DOS INDUSTRIÁRIOS, BAIRRO ATRÁS DA BANCA, PETROLINA/PE			
ESCALA:	INDICADA	PLANTA BAIXA	ARQUIVO: PDCA_MICRO_CENTRO
			DESENHO Nº: 33 / 37

PLANTA BAIXA
ESCALA: 1/1500

ATRÁS DA BANCA



Meio-fio com sarjeta
E 334349 N 8960797
Largura (LE) = 0,60 m

AVALIAÇÃO EXPEDITA
Condições do dispositivo **S**
Presença de sedimentos **S**
Presença de entulho **N**
Obstruções **N**



Meio-fio com sarjeta
E 334556 N 8960746
Largura (LE) = 0,15 m

AVALIAÇÃO EXPEDITA
Condições do dispositivo **S**
Presença de sedimentos **S**
Presença de entulho **N**
Obstruções **N**



Meio-fio com sarjeta
E 334341 N 8960793
Largura (LD) = 0,40 m

AVALIAÇÃO EXPEDITA
Condições do dispositivo **S**
Presença de sedimentos **S**
Presença de entulho **N**
Obstruções **N**



Meio-fio com sarjeta
E 334549 N 8960744
Largura (LD) = 0,30 m

AVALIAÇÃO EXPEDITA
Condições do dispositivo **S**
Presença de sedimentos **S**
Presença de entulho **N**
Obstruções **S**



Meio-fio sem sarjeta
E 334732 N 8960614

AVALIAÇÃO EXPEDITA
Condições do dispositivo **R**
Presença de sedimentos **N**
Presença de entulho **N**
Obstruções **N**



Meio-fio sem sarjeta
E 334740 N 8960601

AVALIAÇÃO EXPEDITA
Condições do dispositivo **R**
Presença de sedimentos **N**
Presença de entulho **N**
Obstruções **N**



LEGENDA DA PLANTA BAIXA: CONVENÇÃO:

	SENTIDO DE ESCOAMENTO DA ÁGUA
	PONTO BAIXO
	PONTO ALTO

OBSERVAÇÕES:

- Ruas indicadas em **vermelho** possuem drenagem superficial;
- Ruas indicadas em **azul** possuem drenagem profunda;
- Coordenadas no sistema UTM, Datum SIRGAS2000, Zona 24L.

NOTA 1 - PÉSSIMO (Dispositivo danificado/ausente e/ou obstruído em mais de 50%)

NOTA 2 - RUIM (Obstrução provocada por rampas e calçadas)

NOTA 3 - RAZOÁVEL (Obstrução por muita vegetação e/ou muito sedimento)

NOTA 4 - BOM (Obstrução por lixo, vegetação rasa e/ou pouco sedimento)

NOTA 5 - ÓTIMO (Dispositivo em boas condições, livre de obstruções)

S - SIM N - NÃO

00	EMISSÃO INICIAL	OUT/2022	RESP.TEC.
Nº	DISCRIMINAÇÃO	DATA	SIDCLEI TEIXEIRA MAGALHÃES - CREA Nº 180070675-8-D-PE
EMISSÕES			

SECRETARIA DE INFRAESTRUTURA E MOBILIDADE

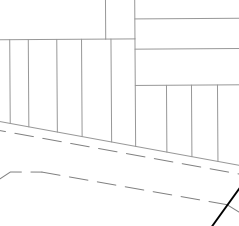
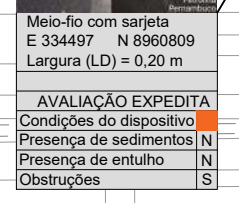
PDCA Engenharia Ltda.
www.pdca.eng.br
pdca@pdca.eng.br

PROJETO : PLANO DE MACRODRENAGEM DE PETROLINA
ASSUNTO : CADASTRO EXPEDITO DA MICRODRENAGEM
LOCALIZAÇÃO : AV. CLEMENTINO COELHO - ROTAT. BARRANQUEIROS, B. ATRÁS DA BANCA, PETROLINA/PE

ESCALA: INDICADA	PLANTA BAIXA	ARQUIVO: PDCA_MICRO_CENTRO	DESENHO Nº: 36 / 37
------------------	--------------	----------------------------	---------------------

PLANTA BAIXA
ESCALA:1/1500

ATRÁS DA BANCA



Via pavimentada
E 334494 N 8960810

Meio-fio com sarjeta
E 334497 N 8960809
Largura (LD) = 0,20 m

AVALIAÇÃO EXPEDITA	
Condições do dispositivo	N
Presença de sedimentos	N
Presença de entulho	N
Obstruções	S

Meio-fio com sarjeta
E 334492 N 8960810
Largura (LE) = 0,20 m

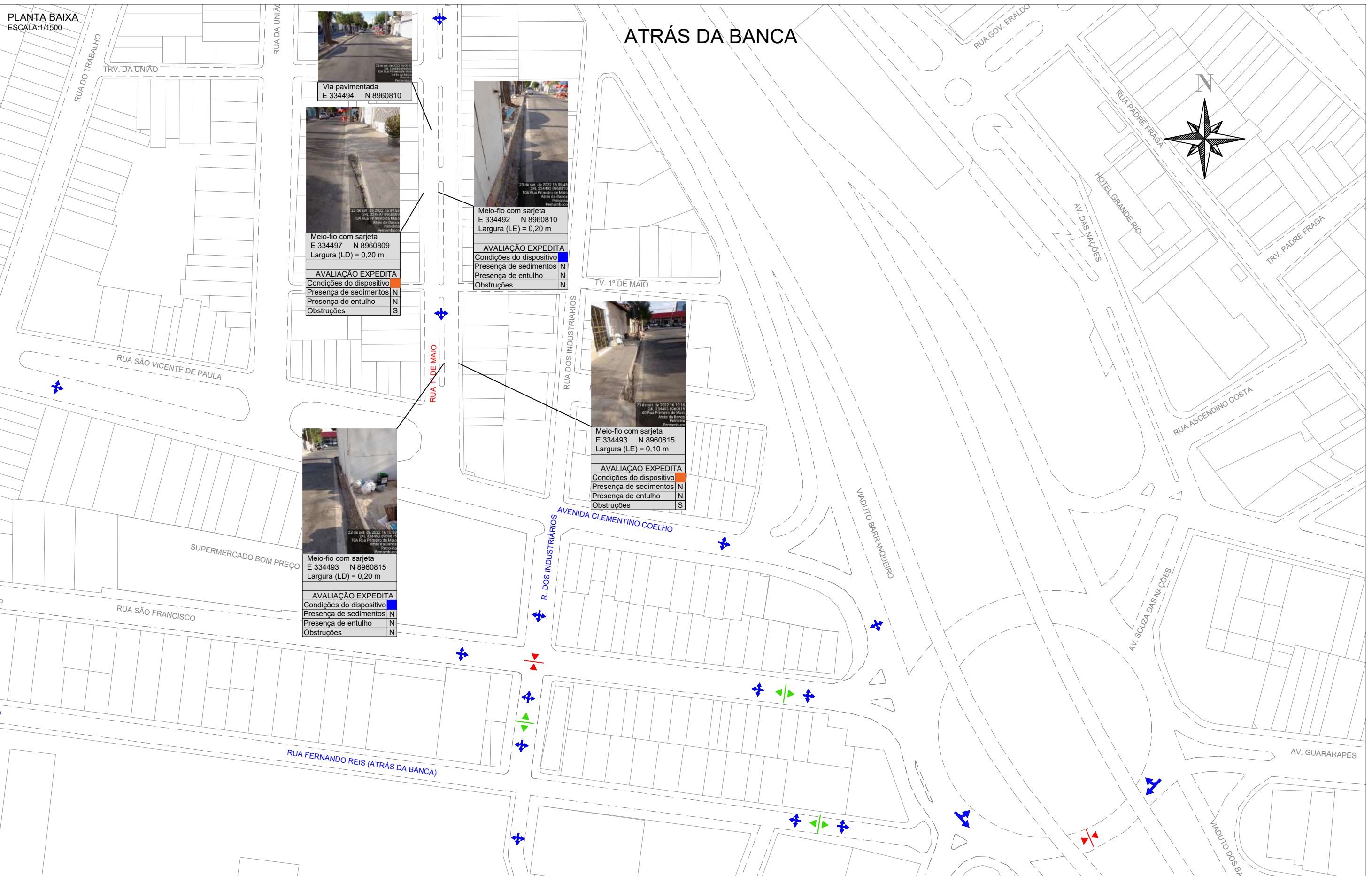
AVALIAÇÃO EXPEDITA	
Condições do dispositivo	N
Presença de sedimentos	N
Presença de entulho	N
Obstruções	N

Meio-fio com sarjeta
E 334493 N 8960815
Largura (LE) = 0,10 m

AVALIAÇÃO EXPEDITA	
Condições do dispositivo	N
Presença de sedimentos	N
Presença de entulho	N
Obstruções	S

Meio-fio com sarjeta
E 334493 N 8960815
Largura (LD) = 0,20 m

AVALIAÇÃO EXPEDITA	
Condições do dispositivo	N
Presença de sedimentos	N
Presença de entulho	N
Obstruções	N



LEGENDA DA PLANTA BAIXA:		CONVENÇÃO:	OBSERVAÇÕES:
	SENTIDO DE ESCOAMENTO DA ÁGUA	NOTA 1 - PÉSSIMO (Dispositivo danificado/ausente e/ou obstruído em mais de 50%)	1. Ruas indicadas em vermelho possuem drenagem superficial;
	PONTO BAIXO	NOTA 2 - RUIM (Obstrução provocada por rampas e calçadas)	2. Ruas indicadas em azul possuem drenagem profunda;
	PONTO ALTO	NOTA 3 - RAZOÁVEL (Obstrução por muita vegetação e/ou muito sedimento)	3. Coordenadas no sistema UTM, Datum SIRGAS2000, Zona 24L.
		NOTA 4 - BOM (Obstrução por lixo, vegetação rasa e/ou pouco sedimento)	
		NOTA 5 - ÓTIMO (Dispositivo em boas condições, livre de obstruções)	
S - SIM	N - NÃO		

00	EMISSÃO INICIAL	OUT/2022	RESP.TEC.
Nº	DISCRIMINAÇÃO	DATA	SIDCLEI TEIXEIRA MAGALHÃES - CREA Nº 180070675-8 D-PE
EMISSÕES			

PETROLINA
PREFEITURA

pdca
engenharia

PROJETO : PLANO DE MACRODRENAGEM DE PETROLINA
 ASSUNTO : CADASTRO EXPEDITO DA MICRODRENAGEM
 LOCALIZAÇÃO : RUA 1º DE MAIO, BAIRRO ATRÁS DA BANCA, PETROLINA/PE

ESCALA: INDICADA	PLANTA BAIXA	ARQUIVO: PDCA_MICRO_CENTRO	DESENHO Nº: 37 / 37
---------------------	--------------	-------------------------------	------------------------