

OURO PRETO



RUA JOÃO RODRIGUES DE MACEDO (RUA 13)

RUA MANOEL DA GAMA NETO (RUA 12)

RUA 08

RUA 08



Meio-fio com sarjeta	
E 332318	N 8962995
Largura (LE) = 0,25 m	
AVALIAÇÃO EXPEDITA	
Condições do dispositivo	■
Presença de sedimentos	N
Presença de entulho	N
Obstruções	N



Meio-fio com sarjeta	
E 332242	N 8962964
Largura (LE) = 0,27 m	
AVALIAÇÃO EXPEDITA	
Condições do dispositivo	■
Presença de sedimentos	N
Presença de entulho	S
Obstruções	S



Meio-fio com sarjeta	
E 332318	N 8962987
Largura (LD) = 0,26 m	
AVALIAÇÃO EXPEDITA	
Condições do dispositivo	■
Presença de sedimentos	N
Presença de entulho	N
Obstruções	N



Meio-fio com sarjeta	
E 332182	N 8962938
Largura (LE) = 0,52 m	
AVALIAÇÃO EXPEDITA	
Condições do dispositivo	■
Presença de sedimentos	N
Presença de entulho	N
Obstruções	N



Meio-fio com sarjeta	
E 332246	N 8962957
Largura (LD) = 0,30 m	
AVALIAÇÃO EXPEDITA	
Condições do dispositivo	■
Presença de sedimentos	N
Presença de entulho	N
Obstruções	N



Meio-fio com sarjeta	
E 332170	N 8962929
AVALIAÇÃO EXPEDITA	
Condições do dispositivo	■
Presença de sedimentos	N
Presença de entulho	N
Obstruções	N



Meio-fio com sarjeta	
E 332181	N 8962930
Largura (LD) = 0,42 m	
AVALIAÇÃO EXPEDITA	
Condições do dispositivo	■
Presença de sedimentos	N
Presença de entulho	N
Obstruções	S

RUA GERALDO BARBOSA

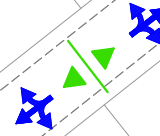
PROF. NAILDE DE JESUS GAMA BRANDÃO

RUA DIONIZIA DE SOUZA BARBOSA (RUA 08)

AV. DOS TROPEIROS

COLEGIO PADRE MANOEL DE PAIVA NETO

RUA EVA MOTA (RUA 07)



LEGENDA DA PLANTA BAIXA:

- CONVENÇÃO:
- SENTIDO DE ESCOAMENTO DA ÁGUA
 - PONTO BAIXO
 - PONTO ALTO

- NOTA 1 - PÉSSIMO (Dispositivo danificado/ausente e/ou obstruído em mais de 50%)
- NOTA 2 - RUIM (Obstrução provocada por rampas e calçadas)
- NOTA 3 - RAZOÁVEL (Obstrução por vegetação rasa e/ou muito sedimento)
- NOTA 4 - BOM (Obstrução por lixo e/ou pouca sedimentação)
- NOTA 5 - ÓTIMO (Dispositivo em boas condições, livre de obstruções)
- S - SIM N - NÃO

OBSERVAÇÕES:

1. Ruas indicadas em **vermelho** possuem drenagem superficial;
2. Ruas indicadas em **azul** possuem drenagem profunda;
3. Coordenadas no sistema UTM, Datum SIRGAS2000, Zona 24L.

00	EMISSÃO INICIAL	OUT/2022
Nº	DISCRIMINAÇÃO	DATA
EMISSÕES		

RESP. TEC.	SIDCLEI TEIXEIRA MAGALHÃES - CREA Nº 180070675-8 D-PE
------------	---



PROJETO : MACRODRENAGEM DE PETROLINA			
ASSUNTO : CADASTRO DOS DISPOSITIVOS DE MICRODRENAGEM			
LOCALIZAÇÃO : RUA GERALDO BARBOSA, BAIRRO OURO PRETO, PETROLINA/PE			
ESCALA:	INDICADA	PLANTA BAIXA	ARQUIVO:
			PDCA_MICRO_OURO_PRETO
DESENHO Nº:	05/17		

OURO PRETO



Meio-fio com sarjeta
E 332331 N 8962942
Largura (LE) = 0,20 m

AVALIAÇÃO EXPEDITA	
Condições do dispositivo	
Presença de sedimentos	N
Presença de entulho	N
Obstruções	N

Meio-fio com sarjeta
E 332272 N 8962919
Largura (LE) = 0,16 m

AVALIAÇÃO EXPEDITA	
Condições do dispositivo	
Presença de sedimentos	N
Presença de entulho	N
Obstruções	N

Meio-fio com sarjeta
E 332331 N 8962939
Largura (LD) = 0,24 m

AVALIAÇÃO EXPEDITA	
Condições do dispositivo	
Presença de sedimentos	N
Presença de entulho	N
Obstruções	N

Meio-fio com sarjeta
E 332201 N 8962885
Largura (LE) = 0,21 m

AVALIAÇÃO EXPEDITA	
Condições do dispositivo	
Presença de sedimentos	N
Presença de entulho	N
Obstruções	N

Meio-fio com sarjeta
E 332271 N 8962913
Largura (LD) = 0,20 m

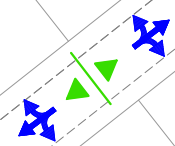
AVALIAÇÃO EXPEDITA	
Condições do dispositivo	
Presença de sedimentos	N
Presença de entulho	N
Obstruções	N

Meio-fio com sarjeta
E 332195 N 8962881

AVALIAÇÃO EXPEDITA	
Condições do dispositivo	
Presença de sedimentos	N
Presença de entulho	N
Obstruções	N

Meio-fio com sarjeta
E 332202 N 8962881
Largura (LD) = 0,20 m

AVALIAÇÃO EXPEDITA	
Condições do dispositivo	
Presença de sedimentos	N
Presença de entulho	N
Obstruções	S



	SENTIDO DE ESCOAMENTO DA ÁGUA
	PONTO BAIXO
	PONTO ALTO

	NOTA 1 - PÉSSIMO (Dispositivo danificado/ausente e/ou obstruído em mais de 50%)
	NOTA 2 - RUIM (Obstrução provocada por rampas e calçadas)
	NOTA 3 - RAZOÁVEL (Obstrução por vegetação rasa e/ou muito sedimento)
	NOTA 4 - BOM (Obstrução por lixo e/ou pouca sedimentação)
	NOTA 5 - ÓTIMO (Dispositivo em boas condições, livre de obstruções)

S - SIM	N - NÃO
---------	---------

OBSERVAÇÕES:	
1. Ruas indicadas em vermelho possuem drenagem superficial;	
2. Ruas indicadas em azul possuem drenagem profunda;	
3. Coordenadas no sistema UTM, Datum SIRGAS2000, Zona 24L.	
00 EMISSÃO INICIAL	OUT/2022
Nº DISCRIMINAÇÃO	DATA
EMISSIONES	

RESP. TEC.	SIDCLEI TEIXEIRA MAGALHÃES - CREA Nº 180070675-8 D-PE
------------	---

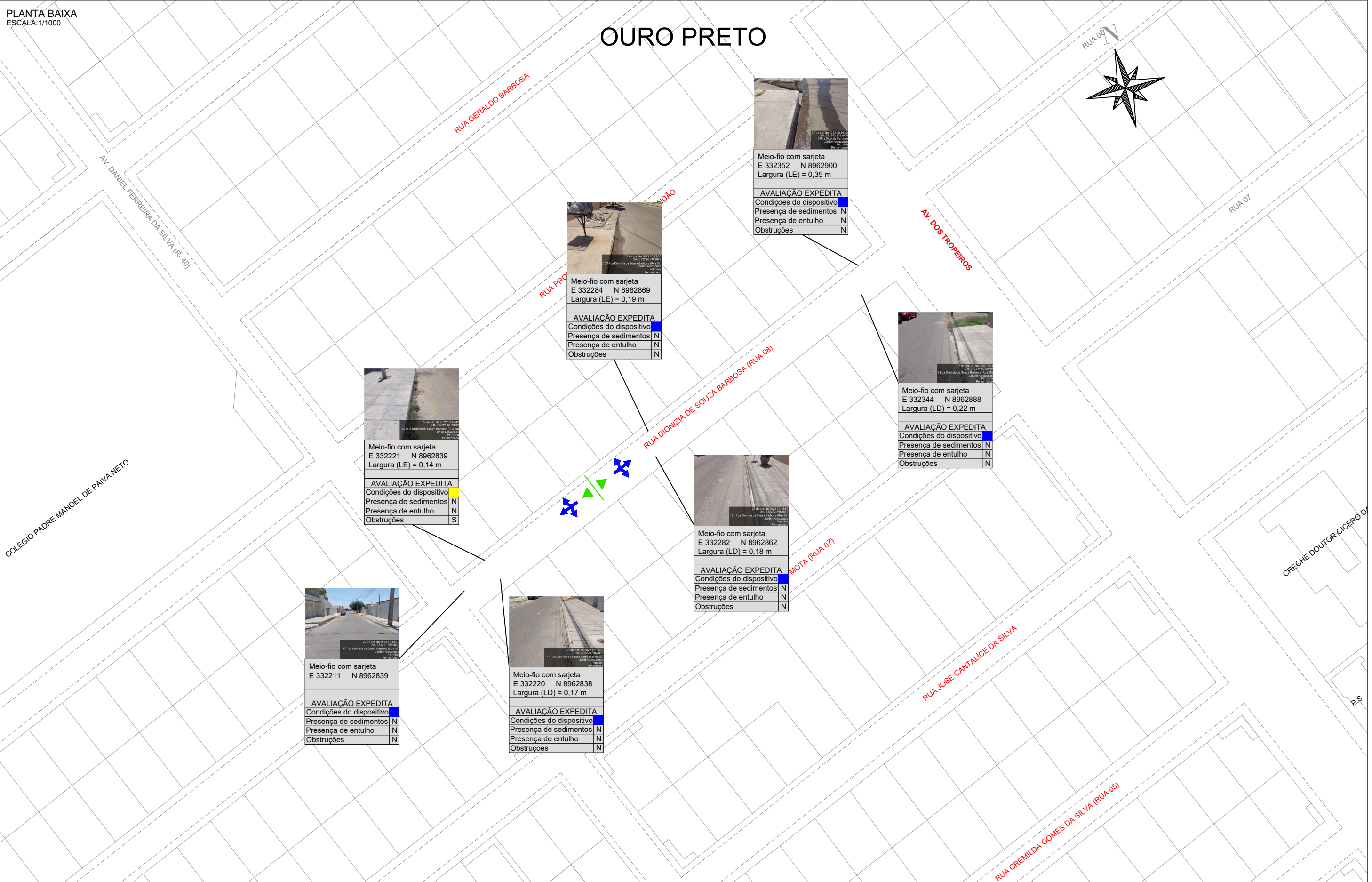
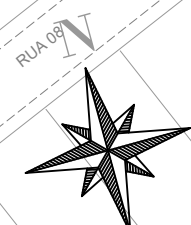
PREFEITURA

engenharia

PROJETO : MACRODRENAGEM DE PETROLINA
 ASSUNTO : CADASTRO DOS DISPOSITIVOS DE MICRODRENAGEM
 LOCALIZAÇÃO : RUA PROF. NAILDE DE JESUS GAMA BRANDÃO, BAIRRO OURO PRETO, PETROLINA/PE

ESCALA: INDICADA	PLANTA BAIXA	ARQUIVO: PDCA_MICRO_OURO_PRETO	DESENHO Nº: 06/17
---------------------	--------------	-----------------------------------	----------------------

OURO PRETO



	SENTIDO DE ESCOAMENTO DA ÁGUA
	PONTO BAIXO
	PONTO ALTO

	NOTA 1 - PÉSSIMO (Dispositivo danificado/ausente e/ou obstruído em mais de 50%)
	NOTA 2 - RUIM (Obstrução provocada por rampas e calçadas)
	NOTA 3 - RAZOÁVEL (Obstrução por vegetação rasa e/ou muito sedimento)
	NOTA 4 - BOM (Obstrução por lixo e/ou pouca sedimentação)
	NOTA 5 - ÓTIMO (Dispositivo em boas condições, livre de obstruções)

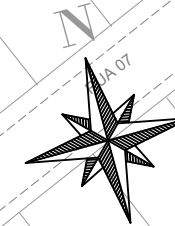
S - SIM	N - NÃO
---------	---------

OBSERVAÇÕES:	
1. Ruas indicadas em vermelho possuem drenagem superficial;	
2. Ruas indicadas em azul possuem drenagem profunda;	
3. Coordenadas no sistema UTM, Datum SIRGAS2000, Zona 24L.	
00 EMISSÃO INICIAL	OUT/2022
Nº DISCRIMINAÇÃO	DATA
EMISSIONES	

RESP.TEC.	SIDCLEI TEIXEIRA MAGALHÃES - CREA Nº 180070675-8 D-PE
-----------	---

PROJETO : MACRODRENAGEM DE PETROLINA ASSUNTO : CADASTRO DOS DISPOSITIVOS DE MICRODRENAGEM LOCALIZAÇÃO : RUA DIONÍZIA DE SOUZA BARBOSA (R-8), BAIRRO OURO PRETO, PETROLINA/PE	
ESCALA: INDICADA	PLANTA BAIXA
ARQUIVO: PDCA_MICRO_OURO_PRETO	DESENHO Nº: 07/17

OURO PRETO



Meio-fio com sarjeta E 332372 N 8962853 Largura (LE) = 0,30 m	
AVALIAÇÃO EXPEDITA	
Condições do dispositivo	S
Presença de sedimentos	S
Presença de entulho	N
Obstruções	N



Meio-fio com sarjeta E 332312 N 8962826 Largura (LE) = 0,25 m	
AVALIAÇÃO EXPEDITA	
Condições do dispositivo	N
Presença de sedimentos	N
Presença de entulho	N
Obstruções	N



Meio-fio com sarjeta E 332357 N 8962837 Largura (LD) = 0,24 m	
AVALIAÇÃO EXPEDITA	
Condições do dispositivo	S
Presença de sedimentos	S
Presença de entulho	N
Obstruções	N



Meio-fio com sarjeta E 332240 N 8962794 Largura (LE) = 0,27 m	
AVALIAÇÃO EXPEDITA	
Condições do dispositivo	N
Presença de sedimentos	N
Presença de entulho	N
Obstruções	N



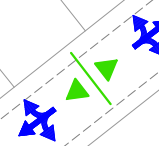
Meio-fio com sarjeta E 332313 N 8962819 Largura (LD) = 0,26 m	
AVALIAÇÃO EXPEDITA	
Condições do dispositivo	N
Presença de sedimentos	N
Presença de entulho	N
Obstruções	N



Meio-fio com sarjeta E 332231 N 8962791	
AVALIAÇÃO EXPEDITA	
Condições do dispositivo	N
Presença de sedimentos	N
Presença de entulho	N
Obstruções	N



Meio-fio com sarjeta E 332240 N 8962790 Largura (LD) = 0,25 m	
AVALIAÇÃO EXPEDITA	
Condições do dispositivo	N
Presença de sedimentos	N
Presença de entulho	N
Obstruções	N



LEGENDA DA PLANTA BAIXA:

SENTIDO DE ESCOAMENTO DA ÁGUA

PONTO BAIXO

PONTO ALTO

CONVENÇÃO:

NOTA 1 - PÉSSIMO (Dispositivo danificado/ausente e/ou obstruído em mais de 50%)

NOTA 2 - RUIM (Obstrução provocada por rampas e calçadas)

NOTA 3 - RAZOÁVEL (Obstrução por vegetação rasa e/ou muito sedimento)

NOTA 4 - BOM (Obstrução por lixo e/ou pouca sedimentação)

NOTA 5 - ÓTIMO (Dispositivo em boas condições, livre de obstruções)

S - SIM N - NÃO

OBSERVAÇÕES:

1. Ruas indicadas em vermelho possuem drenagem superficial;

2. Ruas indicadas em azul possuem drenagem profunda;

3. Coordenadas no sistema UTM, Datum SIRGAS2000, Zona 24L.

00	EMISSÃO INICIAL	OUT/2022
Nº	DISCRIMINAÇÃO	DATA
EMISSÕES		

RESP. TEC.
SIDCLEI TEIXEIRA MAGALHÃES - CREA Nº 180070675-8 D-PE



PROJETO : MACRODRENAGEM DE PETROLINA
ASSUNTO : CADASTRO DOS DISPOSITIVOS DE MICRODRENAGEM
LOCALIZAÇÃO : RUA EVA MOTA (R-7), BAIRRO OURO PRETO, PETROLINA/PE

ESCALA: INDICADA PLANTA BAIXA

ARQUIVO: PDCA_MICRO_OURO_PRETO

DESENHO Nº: 08/17

OURO PRETO



Meio-fio com sarjeta
E 332511 N 8962848
Largura (LD) = 0,32 m

AVALIAÇÃO EXPEDITA	
Condições do dispositivo	
Presença de sedimentos	S
Presença de entulho	N
Obstruções	N



Meio-fio com sarjeta
E 332530 N 8962852

AVALIAÇÃO EXPEDITA	
Condições do dispositivo	
Presença de sedimentos	N
Presença de entulho	N
Obstruções	N



Meio-fio com sarjeta
E 332477 N 8962829
Largura (LD) = 0,33 m

AVALIAÇÃO EXPEDITA	
Condições do dispositivo	
Presença de sedimentos	N
Presença de entulho	N
Obstruções	N



Meio-fio com sarjeta
E 332508 N 8962844
Largura (LE) = 0,34 m

AVALIAÇÃO EXPEDITA	
Condições do dispositivo	
Presença de sedimentos	S
Presença de entulho	N
Obstruções	N



Meio-fio com sarjeta
E 332430 N 8962806
Largura (LD) = 0,30 m

AVALIAÇÃO EXPEDITA	
Condições do dispositivo	
Presença de sedimentos	N
Presença de entulho	N
Obstruções	N



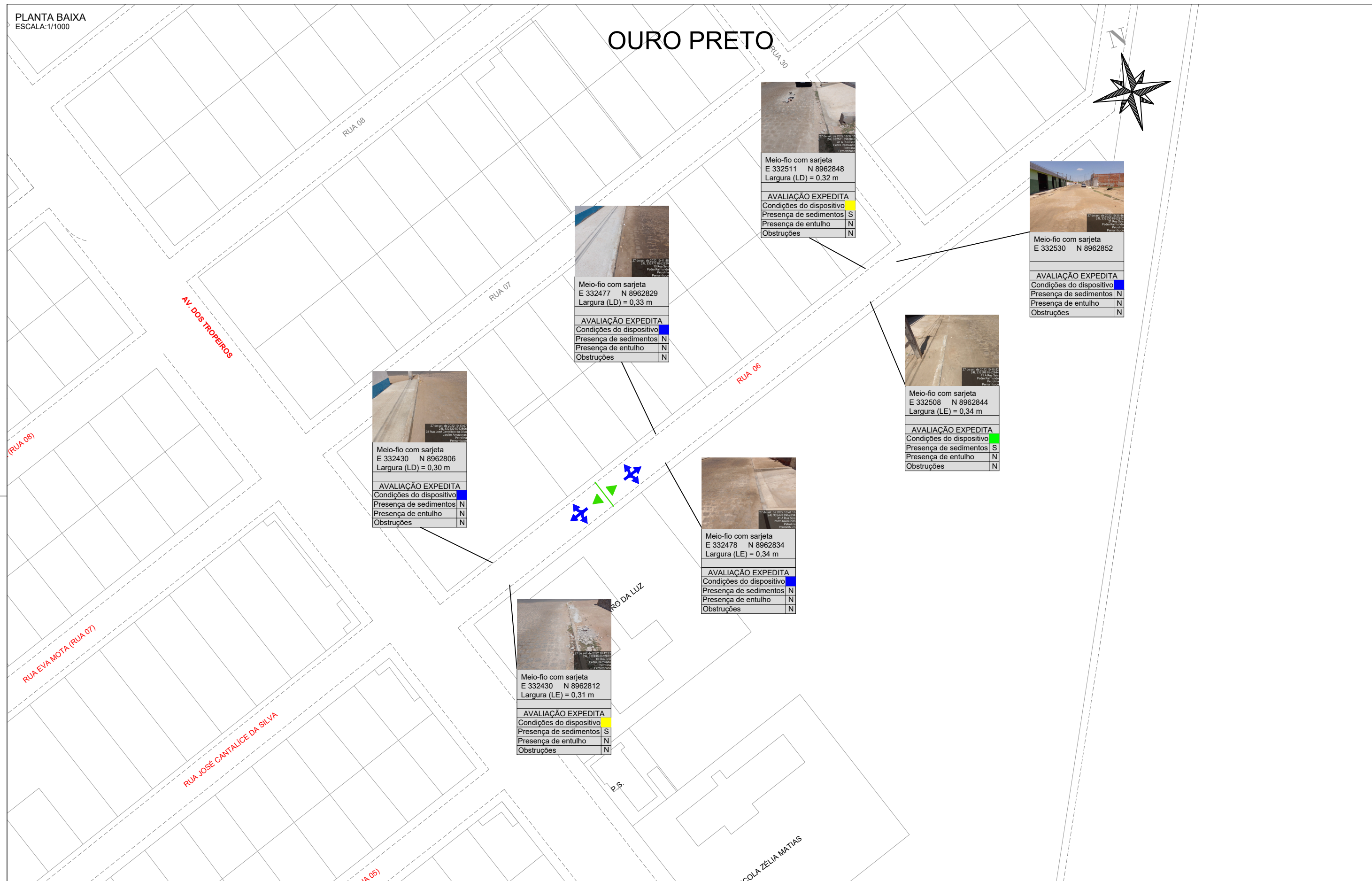
Meio-fio com sarjeta
E 332478 N 8962834
Largura (LE) = 0,34 m

AVALIAÇÃO EXPEDITA	
Condições do dispositivo	
Presença de sedimentos	N
Presença de entulho	N
Obstruções	N



Meio-fio com sarjeta
E 332430 N 8962812
Largura (LE) = 0,31 m

AVALIAÇÃO EXPEDITA	
Condições do dispositivo	
Presença de sedimentos	S
Presença de entulho	N
Obstruções	N



LEGENDA DA PLANTA BAIXA:

	SENTIDO DE ESCOAMENTO DA ÁGUA
	PONTO BAIXO
	PONTO ALTO

CONVENÇÃO:

	NOTA 1 - PÉSSIMO (Dispositivo danificado/ausente e/ou obstruído em mais de 50%)
	NOTA 2 - RUIM (Obstrução provocada por rampas e calçadas)
	NOTA 3 - RAZOÁVEL (Obstrução por vegetação rasa e/ou muito sedimento)
	NOTA 4 - BOM (Obstrução por lixo e/ou pouca sedimentação)
	NOTA 5 - ÓTIMO (Dispositivo em boas condições, livre de obstruções)

S - SIM N - NÃO

OBSERVAÇÕES:

- Ruas indicadas em **vermelho** possuem drenagem superficial;
- Ruas indicadas em **azul** possuem drenagem profunda;
- Coordenadas no sistema UTM, Datum SIRGAS2000, Zona 24L.

00	EMISSÃO INICIAL	OUT/2022
Nº	DISCRIMINAÇÃO	DATA
EMISSÕES		

PROJETO : MACRODRENAGEM DE PETROLINA ASSUNTO : CADASTRO DOS DISPOSITIVOS DE MICRODRENAGEM LOCALIZAÇÃO : RUA 06, BAIRRO OURO PRETO, PETROLINA/PE			
ESCALA:	INDICADA	ARQUIVO:	DESENHO Nº:
	PLANTA BAIXA	PDCA_MICRO_OURO_PRETO	09/17