

OURO PRETO



Meio-fio com sarjeta
E 332435 N 8962737
Largura (LE) = 0,34 m

AVALIAÇÃO EXPEDITA
Condições do dispositivo **N**
Presença de sedimentos **N**
Presença de entulho **N**
Obstruções **N**

Meio-fio com sarjeta
E 332449 N 8962752
Largura (LD) = 0,30 m

AVALIAÇÃO EXPEDITA
Condições do dispositivo **N**
Presença de sedimentos **N**
Presença de entulho **N**
Obstruções **N**

Meio-fio com sarjeta
E 332518 N 8962579
Largura (LD) = 0,30 m

AVALIAÇÃO EXPEDITA
Condições do dispositivo **N**
Presença de sedimentos **N**
Presença de entulho **N**
Obstruções **N**

Ausência de linha d'água
E 332501 N 8962574

AVALIAÇÃO EXPEDITA
Condições do dispositivo **N**
Presença de sedimentos **S**
Presença de entulho **N**
Obstruções **N**

Meio-fio com sarjeta
E 332621 N 8962280
Largura (LD) = 0,40 m

AVALIAÇÃO EXPEDITA
Condições do dispositivo **N**
Presença de sedimentos **S**
Presença de entulho **N**
Obstruções **N**

Meio-fio com sarjeta
E 332618 N 8962261
Largura (LE) = 0,32 m

AVALIAÇÃO EXPEDITA
Condições do dispositivo **N**
Presença de sedimentos **S**
Presença de entulho **N**
Obstruções **N**

Meio-fio com sarjeta
E 332625 N 8962259

AVALIAÇÃO EXPEDITA
Condições do dispositivo **N**
Presença de sedimentos **N**
Presença de entulho **N**
Obstruções **N**

LEGENDA DA PLANTA BAIXA:

SENTIDO DE ESCOAMENTO DA ÁGUA

PONTO BAIXO

PONTO ALTO

CONVENÇÃO:

NOTA 1 - PÉSSIMO (Dispositivo danificado/ausente e/ou obstruído em mais de 50%)

NOTA 2 - RUIM (Obstrução provocada por rampas e calçadas)

NOTA 3 - RAZOÁVEL (Obstrução por vegetação rasa e/ou muito sedimento)

NOTA 4 - BOM (Obstrução por lixo e/ou pouca sedimentação)

NOTA 5 - ÓTIMO (Dispositivo em boas condições, livre de obstruções)

S - SIM N - NÃO

OBSERVAÇÕES:

1. Ruas indicadas em vermelho possuem drenagem superficial;

2. Ruas indicadas em azul possuem drenagem profunda;

3. Coordenadas no sistema UTM, Datum SIRGAS2000, Zona 24L.

00	EMISSÃO INICIAL	OUT/2022	RESP. TEC.
Nº	DISCRIMINAÇÃO	DATA	
	EMISSÕES		

PROJETO : MACRODRENAGEM DE PETROLINA

ASSUNTO : CADASTRO DOS DISPOSITIVOS DE MICRODRENAGEM

LOCALIZAÇÃO : AV. DOS TROPEIROS (T1), BAIRRO OURO PRETO, PETROLINA/PE

ESCALA: INDICADA

ARQUIVO: PDCA_MICRO_OURO_PRETO

DESENHO Nº: 10/17

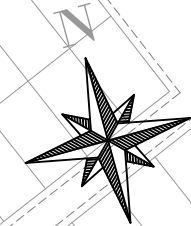
PETROLINA PREFEITURA

SECRETARIA DE INFRAESTRUTURA E MOBILIDADE

pdca engenharia

PDCA Engenharia Ltda.
www.pdca.eng.br
pdca@pdca.eng.br

OURO PRETO



Meio-fio com sarjeta
E 332263 N 8963129
Largura (LE) = 0,32 m

AVALIAÇÃO EXPEDITA	
Condições do dispositivo	N
Presença de sedimentos	N
Presença de entulho	N
Obstruções	N



Meio-fio com sarjeta
E 332274 N 8963133
Largura (LD) = 0,27 m

AVALIAÇÃO EXPEDITA	
Condições do dispositivo	N
Presença de sedimentos	N
Presença de entulho	N
Obstruções	N



Meio-fio com sarjeta
E 332361 N 8962953
Largura (LD) = 0,31 m

AVALIAÇÃO EXPEDITA	
Condições do dispositivo	N
Presença de sedimentos	N
Presença de entulho	N
Obstruções	N



Meio-fio com sarjeta
E 332343 N 8962950
Largura (LE) = 0,25 m

AVALIAÇÃO EXPEDITA	
Condições do dispositivo	N
Presença de sedimentos	N
Presença de entulho	N
Obstruções	N



Meio-fio com sarjeta
E 332424 N 8962795
Largura (LD) = 0,24 m

AVALIAÇÃO EXPEDITA	
Condições do dispositivo	N
Presença de sedimentos	N
Presença de entulho	N
Obstruções	N



Meio-fio com sarjeta
E 332411 N 8962788
Largura (LE) = 0,32 m

AVALIAÇÃO EXPEDITA	
Condições do dispositivo	N
Presença de sedimentos	N
Presença de entulho	N
Obstruções	S

LEGENDA DA PLANTA BAIXA:

- CONVENÇÃO:
- SENTIDO DE ESCOAMENTO DA ÁGUA
 - PONTO BAIXO
 - PONTO ALTO
- S - SIM
N - NÃO

OBSERVAÇÕES:

- NOTA 1 - PÉSSIMO (Dispositivo danificado/ausente e/ou obstruído em mais de 50%)
- NOTA 2 - RUIM (Obstrução provocada por rampas e calçadas)
- NOTA 3 - RAZOÁVEL (Obstrução por vegetação rasteira ou muito sedimento)
- NOTA 4 - BOM (Obstrução por lixo e/ou pouca sedimentação)
- NOTA 5 - ÓTIMO (Dispositivo em boas condições, livre de obstruções)

OBSERVAÇÕES:

1. Ruas indicadas em vermelho possuem drenagem superficial;
2. Ruas indicadas em azul possuem drenagem profunda;
3. Coordenadas no sistema UTM, Datum SIRGAS2000, Zona 24L.

00	EMISSÃO INICIAL	OUT/2022
Nº	DISCRIMINAÇÃO	DATA
EMISSÕES		

RESP.TEC.	SIDCLEI TEIXEIRA MAGALHÃES - CREA Nº 180070675-8 D-PE
-----------	---

PREFEITURA

engenharia


PROJETO : MACRODRENAGEM DE PETROLINA

ASSUNTO : CADASTRO DOS DISPOSITIVOS DE MICRODRENAGEM

LOCALIZAÇÃO : AV. DOS TROPEIROS (T2), BAIRRO OURO PRETO, PETROLINA/PE

ESCALA: INDICADA	PLANTA BAIXA	ARQUIVO: PDCA_MICRO_OURO_PRETO	DESENHO Nº: 11/17
---------------------	--------------	-----------------------------------	----------------------

OURO PRETO



RUA PROF. NALDE DE JESUS GAMA

RUA DIONIZIA DE SOUZA BARBOSA (RUA 08)

RUA 06

RUA EVA MOTA (RUA 07)

RUA JOSÉ CANTALÍCE DA SILVA

CRECHE DOUTOR CICERO DA LUZ

ESCOLA ZELIA MATIAS

RUA DA SILVA (RUA 05)

RUA GEOVAN BARBOSA (RUA 04)

AV. DOS TROPEIROS

AV. DANIEL FERREIRA DA SILVA (R-40)

RUA (RUA 03)



Meio-fio com sarjeta	
E 332396	N 8962804
Largura (LE) = 0,28 m	
AVALIAÇÃO EXPEDITA	
Condições do dispositivo	
Presença de sedimentos	S
Presença de entulho	N
Obstruções	N



Meio-fio com sarjeta	
E 332321	N 8962774
Largura (LE) = 0,26 m	
AVALIAÇÃO EXPEDITA	
Condições do dispositivo	
Presença de sedimentos	N
Presença de entulho	N
Obstruções	N



Meio-fio com sarjeta	
E 332396	N 8962797
Largura (LD) = 0,24 m	
AVALIAÇÃO EXPEDITA	
Condições do dispositivo	
Presença de sedimentos	S
Presença de entulho	N
Obstruções	N



Meio-fio com sarjeta	
E 332323	N 8962767
Largura (LD) = 0,26 m	
AVALIAÇÃO EXPEDITA	
Condições do dispositivo	
Presença de sedimentos	N
Presença de entulho	N
Obstruções	N



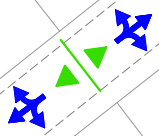
Meio-fio com sarjeta	
E 332264	N 8962747
Largura (LE) = 0,28 m	
AVALIAÇÃO EXPEDITA	
Condições do dispositivo	
Presença de sedimentos	N
Presença de entulho	N
Obstruções	N



Meio-fio com sarjeta	
E 332267	N 8962743
Largura (LD) = 0,24 m	
AVALIAÇÃO EXPEDITA	
Condições do dispositivo	
Presença de sedimentos	S
Presença de entulho	N
Obstruções	N



Meio-fio com sarjeta	
E 332253	N 8962738
AVALIAÇÃO EXPEDITA	
Condições do dispositivo	
Presença de sedimentos	N
Presença de entulho	N
Obstruções	N



LEGENDA DA PLANTA BAIXA:

- CONVENÇÃO:**
- SENTIDO DE ESCOAMENTO DA ÁGUA
 - PONTO BAIXO
 - PONTO ALTO

- CONVENÇÃO:**
- NOTA 1 - PÉSSIMO (Dispositivo danificado/ausente e/ou obstruído em mais de 50%)
 - NOTA 2 - RUIM (Obstrução provocada por rampas e calçadas)
 - NOTA 3 - RAZOÁVEL (Obstrução por vegetação rasa e/ou muito sedimento)
 - NOTA 4 - BOM (Obstrução por lixo e/ou pouca sedimentação)
 - NOTA 5 - ÓTIMO (Dispositivo em boas condições, livre de obstruções)
- S - SIM N - NÃO

OBSERVAÇÕES:


1. Ruas indicadas em vermelho possuem drenagem superficial;
2. Ruas indicadas em azul possuem drenagem profunda;
3. Coordenadas no sistema UTM, Datum SIRGAS2000, Zona 24L.

00	EMISSÃO INICIAL	OUT/2022	RESP. TEC.
Nº	DISCRIMINAÇÃO	DATA	SIDCLEI TEIXEIRA MAGALHÃES - CREA Nº 180070675-8 D-PE
	EMISSÕES		



PROJETO : MACRODRENAGEM DE PETROLINA			
ASSUNTO : CADASTRO DOS DISPOSITIVOS DE MICRODRENAGEM			
LOCALIZAÇÃO : RUA JOSÉ CANTALÍCE DA SILVA, BAIRRO OURO PRETO, PETROLINA/PE			
ESCALA:	ARQUIVO:	DESENHO Nº:	
INDICADA	PLANTA BAIXA	PDCA_MICRO_OURO_PRETO	12/17

OURO PRETO



RUA DIONIZIA DE SOUZA BARBOSA (R-1)

RUA EVA MOTA (RUA 07)

RUA JOSÉ



Meio-fio com sarjeta
E 332339 N 8962722
Largura (LE) = 0,38 m

AVALIAÇÃO EXPEDITA
Condições do dispositivo ■
Presença de sedimentos N
Presença de entulho N
Obstruções N



Meio-fio com sarjeta
E 332412 N 8962756
Largura (LE) = 0,34 m

AVALIAÇÃO EXPEDITA
Condições do dispositivo ■
Presença de sedimentos N
Presença de entulho N
Obstruções N

CRECHE DOUTOR CICERO DA LUZ

P.S.

ESCOLA ZELIA MATIAS



Meio-fio com sarjeta
E 332281 N 8962698
Largura (LE) = 0,42 m

AVALIAÇÃO EXPEDITA
Condições do dispositivo ■
Presença de sedimentos S
Presença de entulho N
Obstruções S

RUA CREMILDA GOMES DA SILVA (RUA 05)



Meio-fio com sarjeta
E 332413 N 8962750
Largura (LD) = 0,36 m

AVALIAÇÃO EXPEDITA
Condições do dispositivo ■
Presença de sedimentos S
Presença de entulho N
Obstruções N



Meio-fio com sarjeta
E 332341 N 8962717
Largura (LD) = 0,36 m

AVALIAÇÃO EXPEDITA
Condições do dispositivo ■
Presença de sedimentos N
Presença de entulho N
Obstruções N

RUA BOISA (RUA 04)

AV. DOS TROPEIROS

AV. DANIEL FERREIRA DA SILVA (R-70)



Meio-fio com sarjeta
E 332285 N 8962695
Largura (LD) = 0,37 m

AVALIAÇÃO EXPEDITA
Condições do dispositivo ■
Presença de sedimentos N
Presença de entulho N
Obstruções N



Meio-fio com sarjeta
E 332272 N 8962694

AVALIAÇÃO EXPEDITA
Condições do dispositivo ■
Presença de sedimentos N
Presença de entulho N
Obstruções N

RUA GERONCIO LOPES DA SILVA (RUA 03)

LEGENDA DA PLANTA BAIXA:

- CONVENÇÃO:
- SENTIDO DE ESCOAMENTO DA ÁGUA
 - PONTO BAIXO
 - PONTO ALTO

- CONVENÇÃO:
- NOTA 1 - PÉSSIMO (Dispositivo danificado/ausente e/ou obstruído em mais de 50%)
 - NOTA 2 - RUIM (Obstrução provocada por rampas e calçadas)
 - NOTA 3 - RAZOÁVEL (Obstrução por vegetação rasa e/ou muito sedimento)
 - NOTA 4 - BOM (Obstrução por lixo e/ou pouca sedimentação)
 - NOTA 5 - ÓTIMO (Dispositivo em boas condições, livre de obstruções)
- S - SIM N - NÃO

OBSERVAÇÕES:

1. Ruas indicadas em **vermelho** possuem drenagem superficial;
2. Ruas indicadas em **azul** possuem drenagem profunda;
3. Coordenadas no sistema UTM, Datum SIRGAS2000, Zona 24L.

00	EMISSÃO INICIAL	OUT/2022	RESP. TEC.
Nº	DISCRIMINAÇÃO	DATA	
			SIDCLEI TEIXEIRA MAGALHÃES - CREA Nº 180070675-8 D-PE
	EMISSIONES		



PROJETO : MACRODRENAGEM DE PETROLINA			
ASSUNTO : CADASTRO DOS DISPOSITIVOS DE MICRODRENAGEM			
LOCALIZAÇÃO : RUA CREMILDA GOMES DA SILVA (R-5), BAIRRO OURO PRETO, PETROLINA/PE			
ESCALA:	ARQUIVO:	DESENHO Nº:	
INDICADA	PLANTA BAIXA	PDCA_MICRO_OURO_PRETO	13/17

OURO PRETO



RUA EVA MOTA (RUA 07)

RUA JOSE CANTALICE DA SILVA

CRECHE DOUTOR CICERO D.

ESCOLA ZÉLIA MATIAS

RUA CREMILDA GOMES

AV. DANIEL FERREIRA DA SILVA (R-40)

RUA GEOVAH BARBOSA (RUA 04)

AV. DOS TROPEIROS

RUA DA SILVA (RUA 03)

RUA FLORENCIO BARROS FILHO (R-02)



Meio-fio com sarjeta
E 332420 N 8962705
Largura (LE) = 0,30 m

AVALIAÇÃO EXPEDITA
Condições do dispositivo **N**
Presença de sedimentos **N**
Presença de entulho **N**
Obstruções **N**



Meio-fio com sarjeta
E 332366 N 8962679
Largura (LE) = 0,32 m

AVALIAÇÃO EXPEDITA
Condições do dispositivo **N**
Presença de sedimentos **N**
Presença de entulho **N**
Obstruções **N**



Meio-fio com sarjeta
E 332424 N 8962699
Largura (LD) = 0,23 m

AVALIAÇÃO EXPEDITA
Condições do dispositivo **N**
Presença de sedimentos **N**
Presença de entulho **N**
Obstruções **N**



Meio-fio com sarjeta
E 332302 N 8962651
Largura (LE) = 0,35 m

AVALIAÇÃO EXPEDITA
Condições do dispositivo **S**
Presença de sedimentos **N**
Presença de entulho **N**
Obstruções **S**



Meio-fio com sarjeta
E 332371 N 8962676
Largura (LD) = 0,27 m

AVALIAÇÃO EXPEDITA
Condições do dispositivo **S**
Presença de sedimentos **S**
Presença de entulho **N**
Obstruções **N**



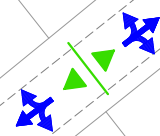
Meio-fio com sarjeta
E 332303 N 8962648
Largura (LD) = 0,35 m

AVALIAÇÃO EXPEDITA
Condições do dispositivo **N**
Presença de sedimentos **N**
Presença de entulho **N**
Obstruções **N**



Meio-fio com sarjeta
E 332293 N 8962647

AVALIAÇÃO EXPEDITA
Condições do dispositivo **N**
Presença de sedimentos **N**
Presença de entulho **N**
Obstruções **N**



LEGENDA DA PLANTA BAIXA:

CONVENÇÃO:

- SENTIDO DE ESCOAMENTO DA ÁGUA
- PONTO BAIXO
- PONTO ALTO

NOTA 1 - PÉSSIMO (Dispositivo danificado/ausente e/ou obstruído em mais de 50%)

NOTA 2 - RUIM (Obstrução provocada por rampas e calçadas)

NOTA 3 - RAZOÁVEL (Obstrução por vegetação rasteira ou muito sedimento)

NOTA 4 - BOM (Obstrução por lixo e/ou pouca sedimentação)

NOTA 5 - ÓTIMO (Dispositivo em boas condições, livre de obstruções)

S - SIM N - NÃO

OBSERVAÇÕES:

- Ruas indicadas em **vermelho** possuem drenagem superficial;
- Ruas indicadas em **azul** possuem drenagem profunda;
- Coordenadas no sistema UTM, Datum SIRGAS2000, Zona 24L.

00	EMISSÃO INICIAL	OUT/2022	RESP. TEC.
Nº	DISCRIMINAÇÃO	DATA	SIDCLEI TEIXEIRA MAGALHÃES - CREA Nº 180070675-8 D-PE
EMISSIONES			

PROJETO : MACRODRENAGEM DE PETROLINA

ASSUNTO : CADASTRO DOS DISPOSITIVOS DE MICRODRENAGEM

LOCALIZAÇÃO : RUA GEOVAH BARBOSA (R-4), BAIRRO OURO PRETO, PETROLINA/PE

ESCALA: INDICADA

ARQUIVO: PDCA_MICRO_OURO_PRETO

DESENHO Nº: 14/17

PETROLINA PREFEITURA

SECRETARIA DE INFRAESTRUTURA E MOBILIDADE

pdca engenharia

PDCA Engenharia Ltda.
www.pdca.eng.br
pdca@pdca.eng.br