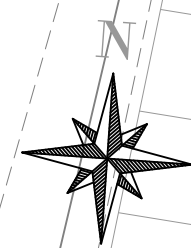
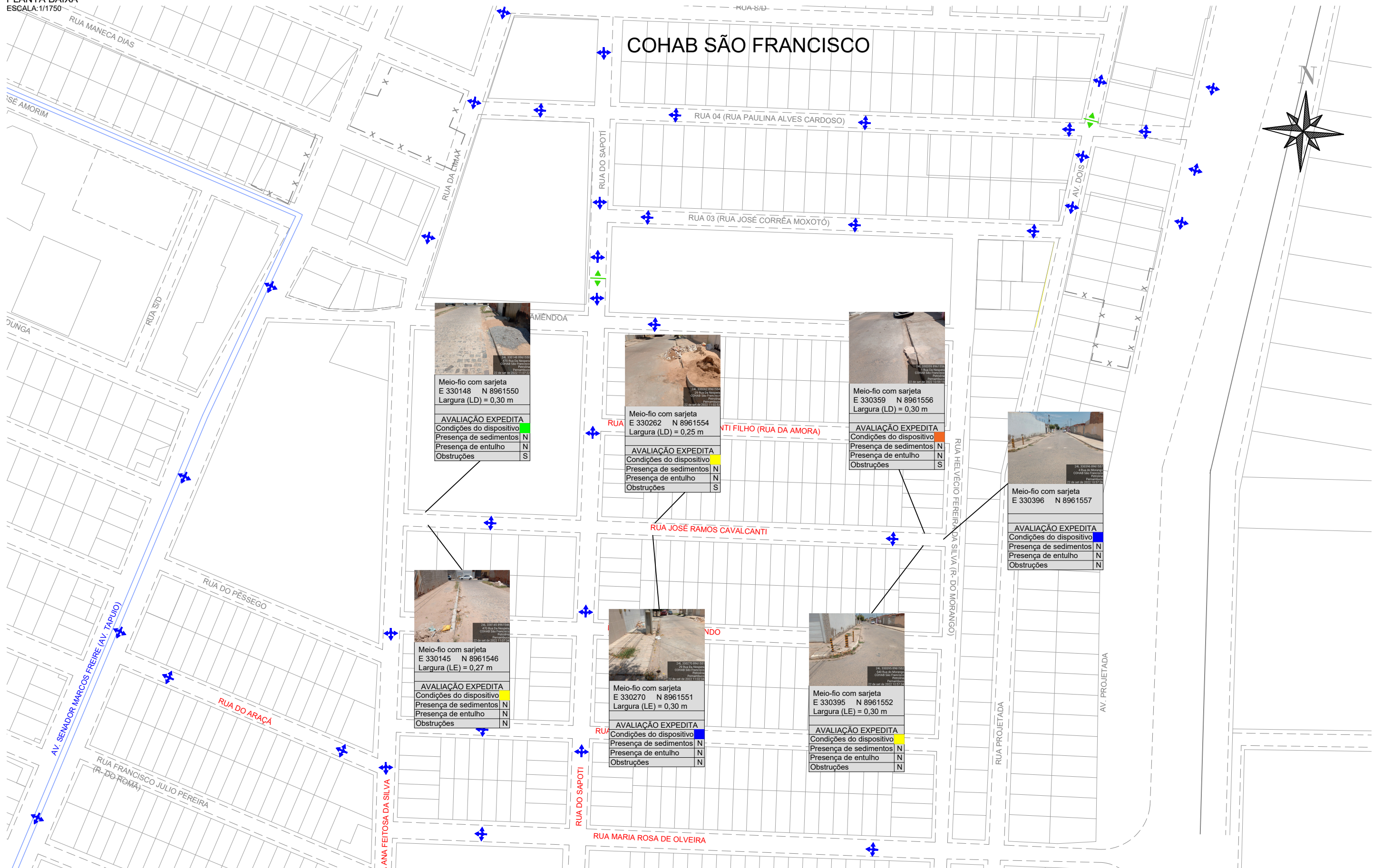




# COHAB SÃO FRANCISCO



LEGENDA DA PLANTA BAIXA:		CONVENÇÃO:	OBSERVAÇÕES:
	SENTIDO DE ESCOAMENTO DA ÁGUA	NOTA 1 - PÉSSIMO (Dispositivo danificado/ausente e/ou obstruído em mais de 50%)	1. Ruas indicadas em <b>vermelho</b> possuem drenagem superficial;
	PONTO BAIXO	NOTA 2 - RUIM (Obstrução provocada por rampas e calçadas)	2. Ruas indicadas em <b>azul</b> possuem drenagem profunda;
	PONTO ALTO	NOTA 3 - RAZOÁVEL (Obstrução por muita vegetação e/ou muito sedimento)	3. Coordenadas no sistema UTM, Datum SIRGAS2000, Zona 24L.
		NOTA 4 - BOM (Obstrução por lixo, vegetação rasa e/ou pouco sedimento)	
		NOTA 5 - ÓTIMO (Dispositivo em boas condições, livre de obstruções)	
		S - SIM N - NÃO	

00	EMISSÃO INICIAL	OUT/2022	RESP.TEC.
Nº	DISCRIMINAÇÃO	DATA	
	EMISSIONES		

PROJETO : PLANO DE MACRODRENAGEM DE PETROLINA  
 ASSUNTO : CADASTRO EXPEDITO DA MICRODRENAGEM  
 LOCALIZAÇÃO : RUA JOSÉ RAMOS CAVALCANTI, COHAB SÃO FRANCISCO, PETROLINA/PE  
 ESCALA: INDICADA  
 PLANTA BAIXA  
 ARQUIVO: PDCA\_MICRO\_COHAB\_S\_FRANCISCO  
 DESENHO Nº: 07 / 24

PREFEITURA

engenharia

PDCA Engenharia Ltda.  
www.pdca.eng.br  
pdca@pdca.eng.br

Meio-fio com sarjeta  
E 330148 N 8961550  
Largura (LD) = 0,30 m

AVALIAÇÃO EXPEDITA
Condições do dispositivo
Presença de sedimentos
Presença de entulho
Obstruções

Meio-fio com sarjeta  
E 330262 N 8961554  
Largura (LD) = 0,25 m

AVALIAÇÃO EXPEDITA
Condições do dispositivo
Presença de sedimentos
Presença de entulho
Obstruções

Meio-fio com sarjeta  
E 330359 N 8961556  
Largura (LD) = 0,30 m

AVALIAÇÃO EXPEDITA
Condições do dispositivo
Presença de sedimentos
Presença de entulho
Obstruções

Meio-fio com sarjeta  
E 330396 N 8961557

AVALIAÇÃO EXPEDITA
Condições do dispositivo
Presença de sedimentos
Presença de entulho
Obstruções

Meio-fio com sarjeta  
E 330145 N 8961546  
Largura (LE) = 0,27 m

AVALIAÇÃO EXPEDITA
Condições do dispositivo
Presença de sedimentos
Presença de entulho
Obstruções

Meio-fio com sarjeta  
E 330270 N 8961551  
Largura (LE) = 0,30 m

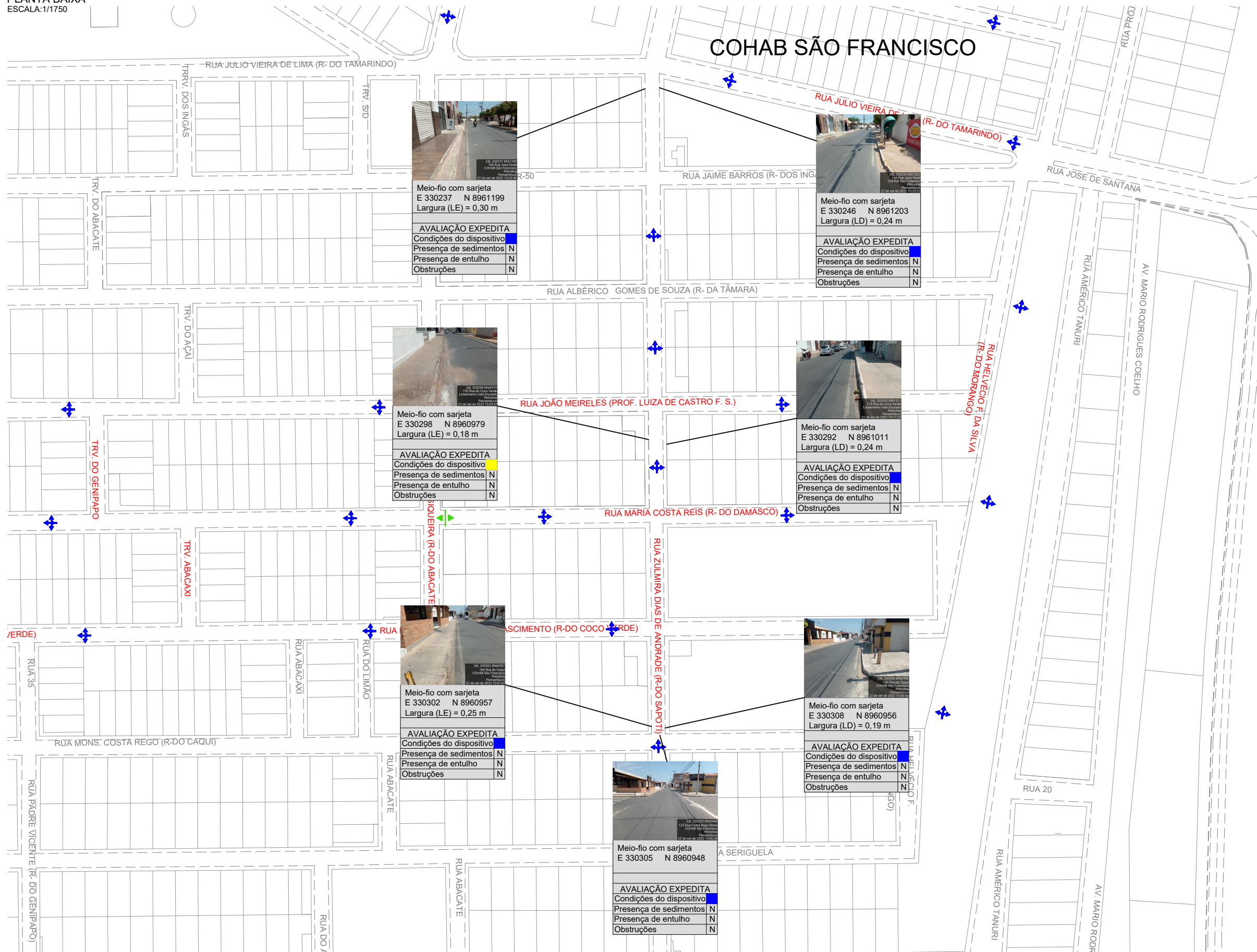
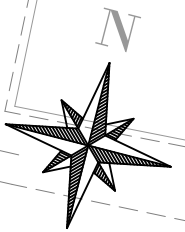
AVALIAÇÃO EXPEDITA
Condições do dispositivo
Presença de sedimentos
Presença de entulho
Obstruções

Meio-fio com sarjeta  
E 330395 N 8961552  
Largura (LE) = 0,30 m

AVALIAÇÃO EXPEDITA
Condições do dispositivo
Presença de sedimentos
Presença de entulho
Obstruções



# COHAB SÃO FRANCISCO



LEGENDA DA PLANTA BAIXA:

- CONVENÇÃO:
- SENTIDO DE ESCOAMENTO DA ÁGUA
  - PONTO BAIXO
  - PONTO ALTO

- NOTA 1 - PÉSSIMO (Dispositivo danificado/ausente e/ou obstruído em mais de 50%)
- NOTA 2 - RUIM (Obstrução provocada por rampas e calçadas)
- NOTA 3 - RAZOÁVEL (Obstrução por muita vegetação e/ou muito sedimento)
- NOTA 4 - BOM (Obstrução por lixo, vegetação rasa e/ou pouco sedimento)
- NOTA 5 - ÓTIMO (Dispositivo em boas condições, livre de obstruções)
- S - SIM N - NÃO

OBSERVAÇÕES:

- Ruas indicadas em vermelho possuem drenagem superficial;
- Ruas indicadas em azul possuem drenagem profunda;
- Coordenadas no sistema UTM, Datum SIRGAS2000, Zona 24L.

00	EMISSÃO INICIAL	OUT/2022	RES.P.TEC.
Nº	DISCRIMINAÇÃO	DATA	SIDCLEI TEIXEIRA MAGALHÃES - CREA Nº 180070675-8 D-PE
	EMISSÕES		



PROJETO : PLANO DE MACRODRENAGEM DE PETROLINA  
 ASSUNTO : CADASTRO EXPEDITO DA MICRODRENAGEM  
 LOCALIZAÇÃO : RUA ZULMIRA DIAS ANDRADE (R. DO SAPOTI), COHAB SÃO FRANCISCO, PETROLINA/PE  
 ESCALA: INDICADA PLANTA BAIXA  
 ARQUIVO: PDCA\_MICRO\_COHAB\_S\_FRANCISCO  
 DESENHO Nº: 09 / 24



