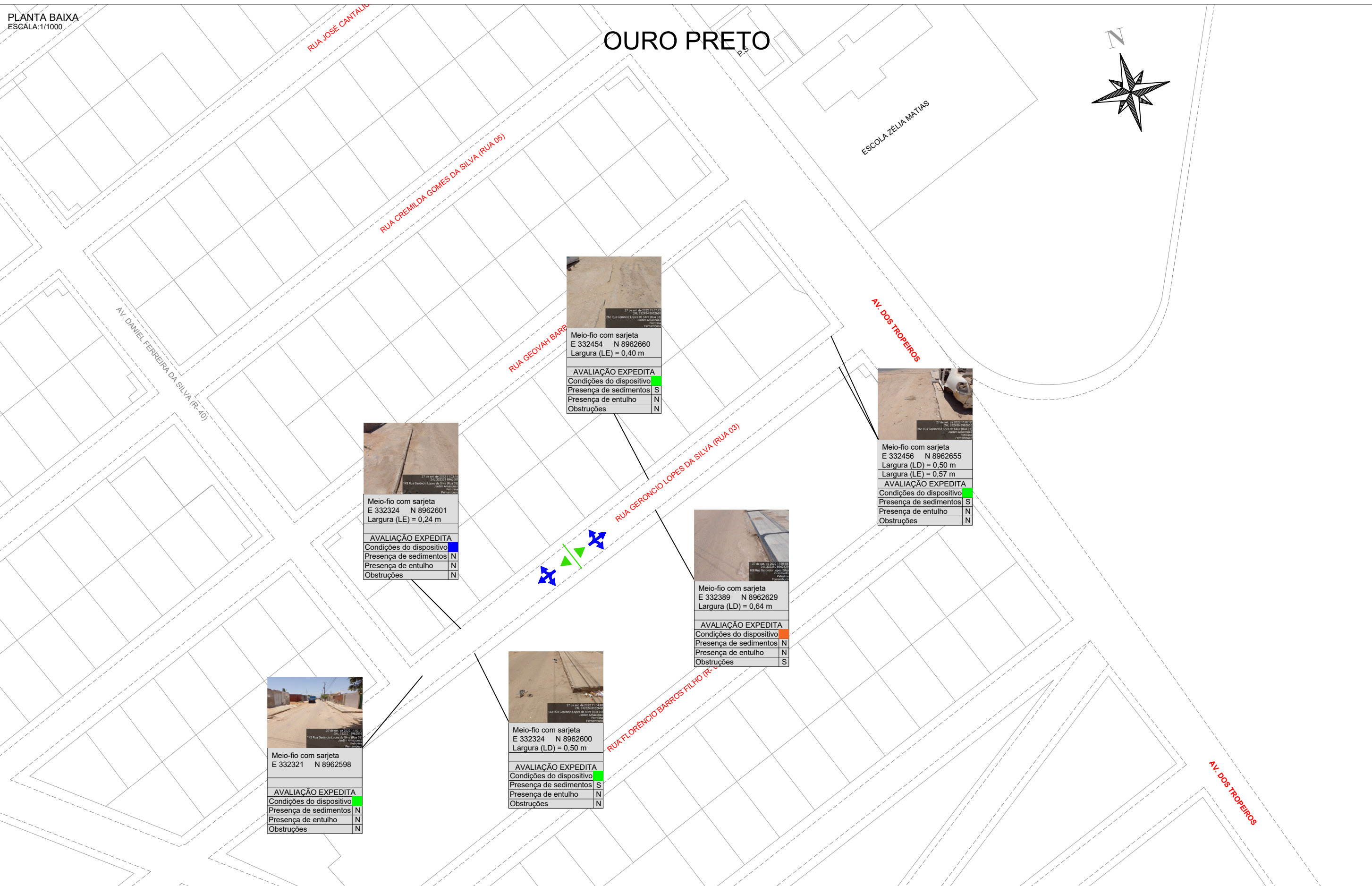



OURO PRETO



Meio-fio com sarjeta
E 332454 N 8962660
Largura (LE) = 0,40 m

AVALIAÇÃO EXPEDITA	
Condições do dispositivo	S
Presença de sedimentos	N
Presença de entulho	N
Obstruções	N

Meio-fio com sarjeta
E 332456 N 8962655
Largura (LD) = 0,50 m
Largura (LE) = 0,57 m

AVALIAÇÃO EXPEDITA	
Condições do dispositivo	S
Presença de sedimentos	S
Presença de entulho	N
Obstruções	N

Meio-fio com sarjeta
E 332324 N 8962601
Largura (LE) = 0,24 m

AVALIAÇÃO EXPEDITA	
Condições do dispositivo	S
Presença de sedimentos	N
Presença de entulho	N
Obstruções	N

Meio-fio com sarjeta
E 332389 N 8962629
Largura (LD) = 0,64 m

AVALIAÇÃO EXPEDITA	
Condições do dispositivo	S
Presença de sedimentos	N
Presença de entulho	N
Obstruções	S

Meio-fio com sarjeta
E 332321 N 8962598

AVALIAÇÃO EXPEDITA	
Condições do dispositivo	S
Presença de sedimentos	N
Presença de entulho	N
Obstruções	N

Meio-fio com sarjeta
E 332324 N 8962600
Largura (LD) = 0,50 m

AVALIAÇÃO EXPEDITA	
Condições do dispositivo	S
Presença de sedimentos	S
Presença de entulho	N
Obstruções	N

	SENTIDO DE ESCOAMENTO DA ÁGUA
	PONTO BAIXO
	PONTO ALTO

	NOTA 1 - PÉSSIMO (Dispositivo danificado/ausente e/ou obstruído em mais de 50%)
	NOTA 2 - RUIM (Obstrução provocada por rampas e calçadas)
	NOTA 3 - RAZOÁVEL (Obstrução por vegetação rasteira ou muito sedimento)
	NOTA 4 - BOM (Obstrução por lixo e/ou pouca sedimentação)
	NOTA 5 - ÓTIMO (Dispositivo em boas condições, livre de obstruções)

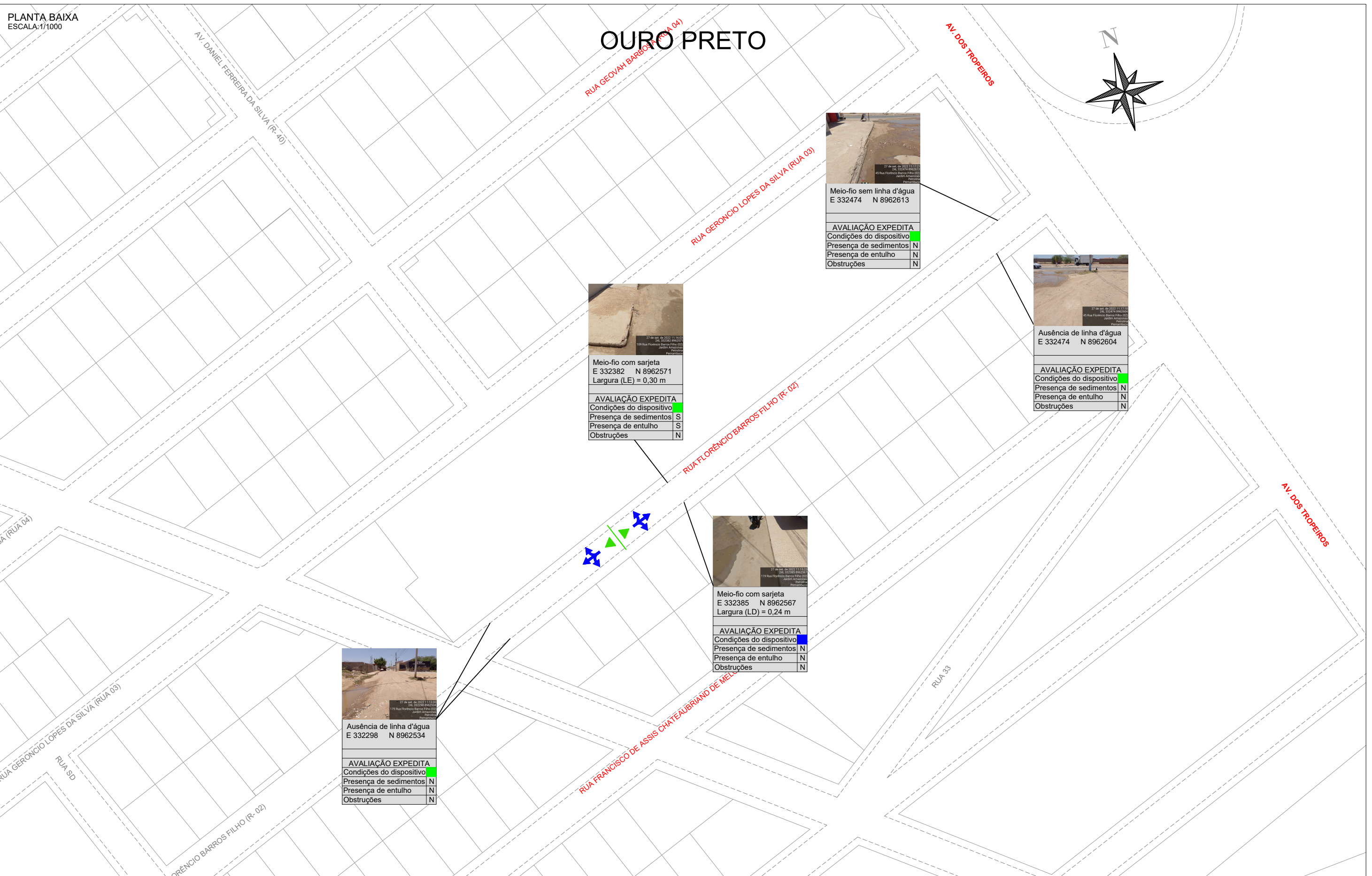
S - SIM N - NÃO

OBSERVAÇÕES:	
1. Ruas indicadas em vermelho possuem drenagem superficial;	
2. Ruas indicadas em azul possuem drenagem profunda;	
3. Coordenadas no sistema UTM, Datum SIRGAS2000, Zona 24L.	
00 EMISSÃO INICIAL	OUT/2022
Nº DISCRIMINAÇÃO	DATA
EMISSIONES	

RESP. TEC.	SIDCLEI TEIXEIRA MAGALHÃES - CREA Nº 180070675-8 D-PE
------------	---

PROJETO : MACRODRENAGEM DE PETROLINA ASSUNTO : CADASTRO DOS DISPOSITIVOS DE MICRODRENAGEM LOCALIZAÇÃO : RUA GERONCIO LOPES DA SILVA (R-3), BAIRRO OURO PRETO, PETROLINA/PE			
ESCALA:	INDICADA	ARQUIVO:	DESENHO Nº:
	PLANTA BAIXA	PDCA_MICRO_OURO_PRETO	15/17

OURO PRETO



Meio-fio sem linha d'água
E 332474 N 8962613

AVALIAÇÃO EXPEDITA	
Condições do dispositivo	S
Presença de sedimentos	N
Presença de entulho	N
Obstruções	N

Ausência de linha d'água
E 332474 N 8962604

AVALIAÇÃO EXPEDITA	
Condições do dispositivo	S
Presença de sedimentos	N
Presença de entulho	N
Obstruções	N

Meio-fio com sarjeta
E 332382 N 8962571
Largura (LE) = 0,30 m

AVALIAÇÃO EXPEDITA	
Condições do dispositivo	S
Presença de sedimentos	S
Presença de entulho	S
Obstruções	N

Meio-fio com sarjeta
E 332385 N 8962567
Largura (LD) = 0,24 m

AVALIAÇÃO EXPEDITA	
Condições do dispositivo	S
Presença de sedimentos	N
Presença de entulho	N
Obstruções	N

Ausência de linha d'água
E 332298 N 8962534

AVALIAÇÃO EXPEDITA	
Condições do dispositivo	S
Presença de sedimentos	N
Presença de entulho	N
Obstruções	N

<p>SENTIDO DE ESCOAMENTO DA ÁGUA</p> <p>PONTO BAIXO</p> <p>PONTO ALTO</p>	<p>CONVENÇÃO:</p> <p>NOTA 1 - PÉSSIMO (Dispositivo danificado/ausente e/ou obstruído em mais de 50%)</p> <p>NOTA 2 - RUIM (Obstrução provocada por rampas e calçadas)</p> <p>NOTA 3 - RAZOÁVEL (Obstrução por vegetação rasteira ou muito sedimento)</p> <p>NOTA 4 - BOM (Obstrução por lixo e/ou pouca sedimentação)</p> <p>NOTA 5 - ÓTIMO (Dispositivo em boas condições, livre de obstruções)</p> <p>S - SIM N - NÃO</p>	<p>OBSERVAÇÕES:</p> <p>1. Ruas indicadas em vermelho possuem drenagem superficial;</p> <p>2. Ruas indicadas em azul possuem drenagem profunda;</p> <p>3. Coordenadas no sistema UTM, Datum SIRGAS2000, Zona 24L.</p>
---	---	--

00	EMIÇÃO INICIAL	OUT/2022	RESP.TEC.
Nº	DISCRIMINAÇÃO	DATA	SIDCLEI TEIXEIRA MAGALHÃES - CREA Nº 180070675-8 D-PE
EMIÇÕES			

<p>PROJETO : MACRODRENAGEM DE PETROLINA</p> <p>ASSUNTO : CADASTRO DOS DISPOSITIVOS DE MICRODRENAGEM</p> <p>LOCALIZAÇÃO : RUA FLORENCIO BARROS FILHO (R-2), BAIRRO OURO PRETO, PETROLINA/PE</p>			
ESCALA:	INDICADA	ARQUIVO:	DESENHO Nº:
	PLANTA BAIXA	PDCA_MICRO_OURO_PRETO	16/17

OURO PRETO



RUA GERONCIO LOPES DA SILVA (RUA 03)

RUA FLORENCIO BARROS FILHO (R-02)



Rua não pavimentada
E 332490 N 8962559

AV. DOS TROPEIROS



Rua não pavimentada
E 332382 N 8962500

RUA FRANCISCO DE ASSIS CHATEAUBRIAND DE MELO (R-01)

RUA 33

OS FILHO (R-02)



LEGENDA DA PLANTA BAIXA:

- CONVENÇÃO:
- SENTIDO DE ESCOAMENTO DA ÁGUA
 - PONTO BAIXO
 - PONTO ALTO

- CONVENÇÃO:
- NOTA 1 - PÉSSIMO (Dispositivo danificado/ausente e/ou obstruído em mais de 50%)
 - NOTA 2 - RUIM (Obstrução provocada por rampas e calçadas)
 - NOTA 3 - RAZOÁVEL (Obstrução por vegetação rasa e/ou muito sedimento)
 - NOTA 4 - BOM (Obstrução por lixo e/ou pouca sedimentação)
 - NOTA 5 - ÓTIMO (Dispositivo em boas condições, livre de obstruções)
- S - SIM N - NÃO

OBSERVAÇÕES:

1. Ruas indicadas em **vermelho** possuem drenagem superficial;
2. Ruas indicadas em **azul** possuem drenagem profunda;
3. Coordenadas no sistema UTM, Datum SIRGAS2000, Zona 24L.

DISCRIMINAÇÃO	EMISSÃO INICIAL	EMISSÕES	DATA
00	EMISSÃO INICIAL		OUT/2022
Nº	DISCRIMINAÇÃO		DATA

RESP.TEC.	SIDCLEI TEIXEIRA MAGALHÃES - CREA Nº 180070675-8 D-PE
-----------	---



PROJETO : MACRODRENAGEM DE PETROLINA			
ASSUNTO : CADASTRO DOS DISPOSITIVOS DE MICRODRENAGEM			
LOCALIZAÇÃO : R. FRANCISCO DE ASSIS C. DE MELO (R-1) E RUA 33, BAIRRO OURO PRETO, PETROLINA/PE			
ESCALA:	INDICADA	ARQUIVO:	DESENHO Nº:
	PLANTA BAIXA	PDCA_MICRO_OURO_PRETO	17/17

PEDRO RAIMUNDO



Meio-fio com sarjeta
E 332394 N 8962996
Largura (LD) = 0,33 m
Largura (LE) = 0,35 m
AVALIAÇÃO EXPEDITA
Condições do dispositivo
Presença de sedimentos S
Presença de entulho N
Obstruções S



Trecho não pavimentado
E 332482 N 8963034



Meio-fio com sarjeta
E 332453 N 8963017
Largura (LD) = 0,37 m
Largura (LE) = 0,35 m
AVALIAÇÃO EXPEDITA
Condições do dispositivo
Presença de sedimentos S
Presença de entulho N
Obstruções N



Meio-fio com sarjeta
E 332343 N 8962973
Largura (LE) = 0,34 m
AVALIAÇÃO EXPEDITA
Condições do dispositivo
Presença de sedimentos N
Presença de entulho N
Obstruções N



Meio-fio com sarjeta
E 332365 N 8962981
Largura (LD) = 0,30 m
AVALIAÇÃO EXPEDITA
Condições do dispositivo
Presença de sedimentos S
Presença de entulho N
Obstruções N

LEGENDA DA PLANTA BAIXA:

	SENTIDO DE ESCOAMENTO DA ÁGUA
	PONTO BAIXO
	PONTO ALTO

CONVENÇÃO:

	NOTA 1 - PÉSSIMO (Dispositivo danificado/ausente e/ou obstruído em mais de 50%)
	NOTA 2 - RUIM (Obstrução provocada por rampas e calçadas)
	NOTA 3 - RAZOÁVEL (Obstrução por muita vegetação e/ou muito sedimento)
	NOTA 4 - BOM (Obstrução por lixo, vegetação rasa e/ou pouco sedimento)
	NOTA 5 - ÓTIMO (Dispositivo em boas condições, livre de obstruções)

S - SIM N - NÃO

OBSERVAÇÕES:

- Ruas indicadas em **vermelho** possuem drenagem superficial;
- Ruas indicadas em **azul** possuem drenagem profunda;
- Coordenadas no sistema UTM, Datum SIRGAS2000, Zona 24L.

00	EMISSÃO INICIAL	OUT/2022	RESP.TEC.
Nº	DISCRIMINAÇÃO	DATA	SIDCLEI TEIXEIRA MAGALHÃES - CREA Nº 180070675-8 D-PE
EMISSÕES			



PROJETO : PLANO DE MACRODRENAGEM DE PETROLINA
ASSUNTO : CADASTRO EXPEDITO DA MICRODRENAGEM
LOCALIZAÇÃO : RUA 9, BAIRRO PEDRO RAIMUNDO, PETROLINA/PE

ESCALA: INDICADA	PLANTA BAIXA	ARQUIVO: PDCA_MICRO_PEDRO_RAIMUNDO	DESENHO Nº: 02 / 45
---------------------	--------------	---------------------------------------	------------------------