

PEDRO RAIMUNDO



Meio-fio com sarjeta
E 332427 N 8963223
Largura (LD) = 0,33 m
Largura (LE) = 0,30 m
AVALIAÇÃO EXPEDITA
Condições do dispositivo **S**
Presença de sedimentos **S**
Presença de entulho **N**
Obstruções **N**

Meio-fio com sarjeta
E 332471 N 8963131
Largura (LD) = 0,33 m
Largura (LE) = 0,34 m
AVALIAÇÃO EXPEDITA
Condições do dispositivo **S**
Presença de sedimentos **N**
Presença de entulho **N**
Obstruções **S**

Meio-fio com sarjeta
E 332497 N 8963095
Largura (LD) = 0,32 m
Largura (LE) = 0,30 m
AVALIAÇÃO EXPEDITA
Condições do dispositivo **S**
Presença de sedimentos **N**
Presença de entulho **N**
Obstruções **N**

LEGENDA DA PLANTA BAIXA:		CONVENÇÃO:	OBSERVAÇÕES:
	SENTIDO DE ESCOAMENTO DA ÁGUA	NOTA 1 - PÉSSIMO (Dispositivo danificado/ausente e/ou obstruído em mais de 50%)	1. Ruas indicadas em vermelho possuem drenagem superficial;
	PONTO BAIXO	NOTA 2 - RUIM (Obstrução provocada por rampas e calçadas)	2. Ruas indicadas em azul possuem drenagem profunda;
	PONTO ALTO	NOTA 3 - RAZOÁVEL (Obstrução por muita vegetação e/ou muito sedimento)	3. Coordenadas no sistema UTM, Datum SIRGAS2000, Zona 24L.
		NOTA 4 - BOM (Obstrução por lixo, vegetação rasa e/ou pouco sedimento)	
		NOTA 5 - ÓTIMO (Dispositivo em boas condições, livre de obstruções)	
		S - SIM N - NÃO	

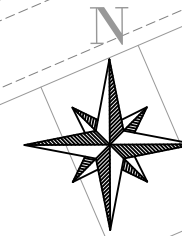
EMISSÃO INICIAL	OUT/2022	RESP.TEC.
Nº DISCRIMINAÇÃO	DATA	
		SIDCLEI TEIXEIRA MAGALHÃES - CREA Nº 180070675-8 D-PE
EMISSIONES		

00	OUT/2022	SIDCLEI TEIXEIRA MAGALHÃES - CREA Nº 180070675-8 D-PE
Nº	DATA	



PROJETO : PLANO DE MACRODRENAGEM DE PETROLINA			
ASSUNTO : CADASTRO EXPEDITO DA MICRODRENAGEM			
LOCALIZAÇÃO : RUA 30, BAIRRO PEDRO RAIMUNDO, PETROLINA/PE			
ESCALA:	INDICADA	ARQUIVO:	DESENHO Nº:
	PLANTA BAIXA	PDCA_MICRO_PEDRO_RAIMUNDO	03 / 45

PEDRO RAIMUNDO



Meio-fio com sarjeta	
E 332474	N 8963102
Largura (LD) = 0,30 m	
Largura (LE) = 0,30 m	
AVALIAÇÃO EXPEDITA	
Condições do dispositivo	N
Presença de sedimentos	N
Presença de entulho	N
Obstruções	N



Meio-fio com sarjeta	
E 332457	N 8963087
Largura (LD) = 0,34 m	
Largura (LE) = 0,30 m	
AVALIAÇÃO EXPEDITA	
Condições do dispositivo	Y
Presença de sedimentos	S
Presença de entulho	N
Obstruções	S



Meio-fio com sarjeta	
E 332319	N 8963031
Largura (LE) = 0,34 m	
AVALIAÇÃO EXPEDITA	
Condições do dispositivo	N
Presença de sedimentos	S
Presença de entulho	N
Obstruções	N



Meio-fio com sarjeta	
E 332326	N 8963032
Largura (LD) = 0,30 m	
AVALIAÇÃO EXPEDITA	
Condições do dispositivo	N
Presença de sedimentos	S
Presença de entulho	S
Obstruções	S



LEGENDA DA PLANTA BAIXA: CONVENÇÃO:

- SENTIDO DE ESCOAMENTO DA ÁGUA
- PONTO BAIXO
- PONTO ALTO

- NOTA 1 - PÉSSIMO (Dispositivo danificado/ausente e/ou obstruído em mais de 50%)
- NOTA 2 - RUIM (Obstrução provocada por rampas e calçadas)
- NOTA 3 - RAZOÁVEL (Obstrução por muita vegetação e/ou muito sedimento)
- NOTA 4 - BOM (Obstrução por lixo, vegetação rasa e/ou pouco sedimento)
- NOTA 5 - ÓTIMO (Dispositivo em boas condições, livre de obstruções)

OBSERVAÇÕES:

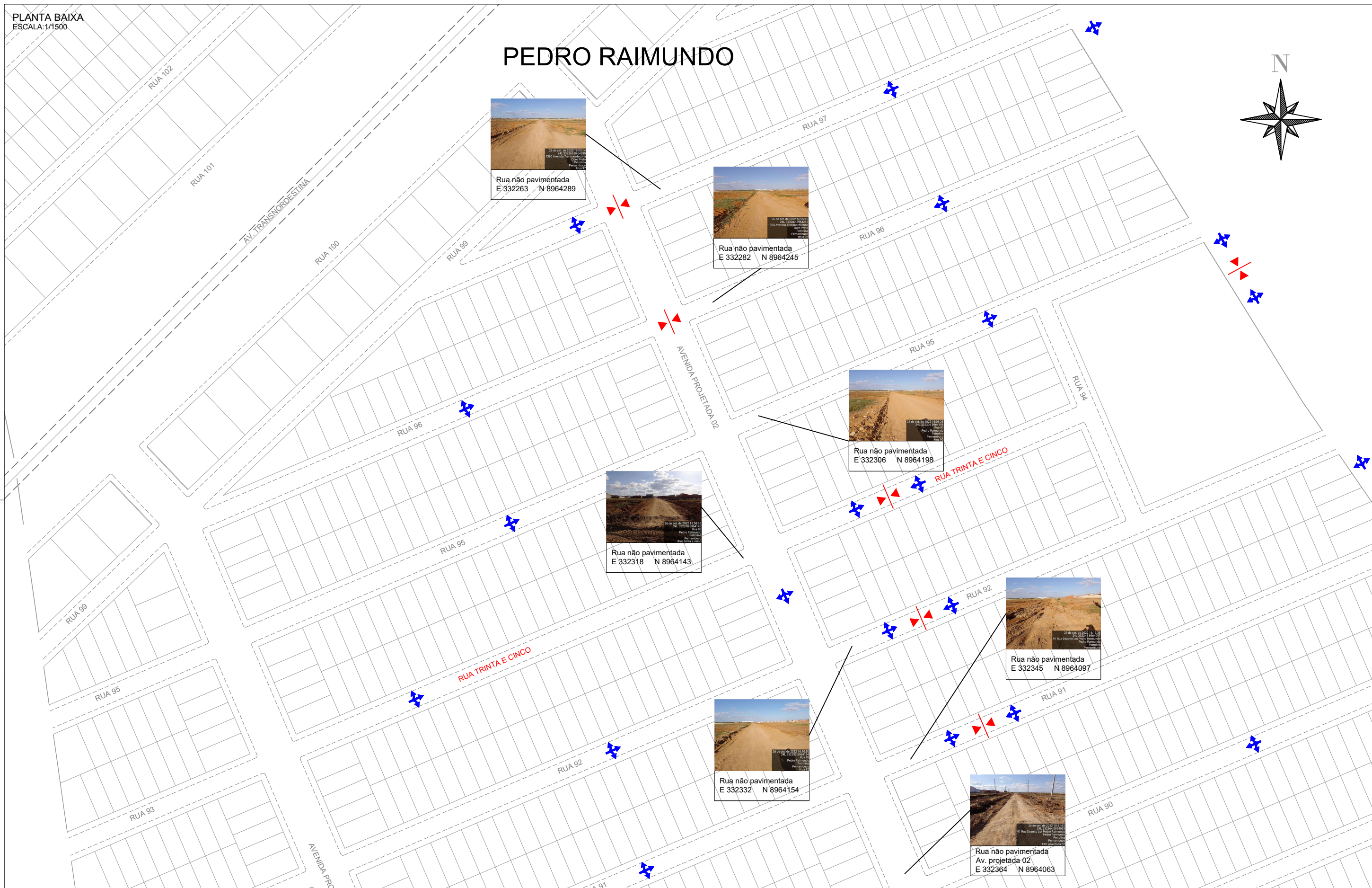
1. Ruas indicadas em **vermelho** possuem drenagem superficial;
2. Ruas indicadas em **azul** possuem drenagem profunda;
3. Coordenadas no sistema UTM, Datum SIRGAS2000, Zona 24L.

00	EMISSION INICIAL	OUT/2022	RESP.TEC.
Nº	DISCRIMINAÇÃO	DATA	SIDCLEI TEIXEIRA MAGALHÃES - CREA Nº 180070675-8 D-PE
EMISSIONS			



PROJETO : PLANO DE MACRODRENAGEM DE PETROLINA			
ASSUNTO : CADASTRO EXPEDITO DA MICRODRENAGEM			
LOCALIZAÇÃO : RUA 10, BAIRRO PEDRO RAIMUNDO, PETROLINA/PE			
ESCALA:	INDICADA	ARQUIVO:	DESENHO Nº:
	PLANTA BAIXA	PDCA_MICRO_PEDRO_RAIMUNDO	04 / 45

PEDRO RAIMUNDO



LEGENDA DA PLANTA BAIXA:

- CONVENÇÃO:
- SENTIDO DE ESCOAMENTO DA ÁGUA
 - PONTO BAIXO
 - PONTO ALTO
- S - SIM
N - NÃO

- OBSERVAÇÕES:
- NOTA 1 - PÉSSIMO (Dispositivo danificado/ausente e/ou obstruído em mais de 50%)
 - NOTA 2 - RUIM (Obstrução provocada por rampas e calçadas)
 - NOTA 3 - RAZOÁVEL (Obstrução por muita vegetação e/ou muito sedimento)
 - NOTA 4 - BOM (Obstrução por lixo, vegetação rasa e/ou pouco sedimento)
 - NOTA 5 - ÓTIMO (Dispositivo em boas condições, livre de obstruções)

- OBSERVAÇÕES:
1. Ruas indicadas em **vermelho** possuem drenagem superficial;
 2. Ruas indicadas em **azul** possuem drenagem profunda;
 3. Coordenadas no sistema UTM, Datum SIRGAS2000, Zona 24L.

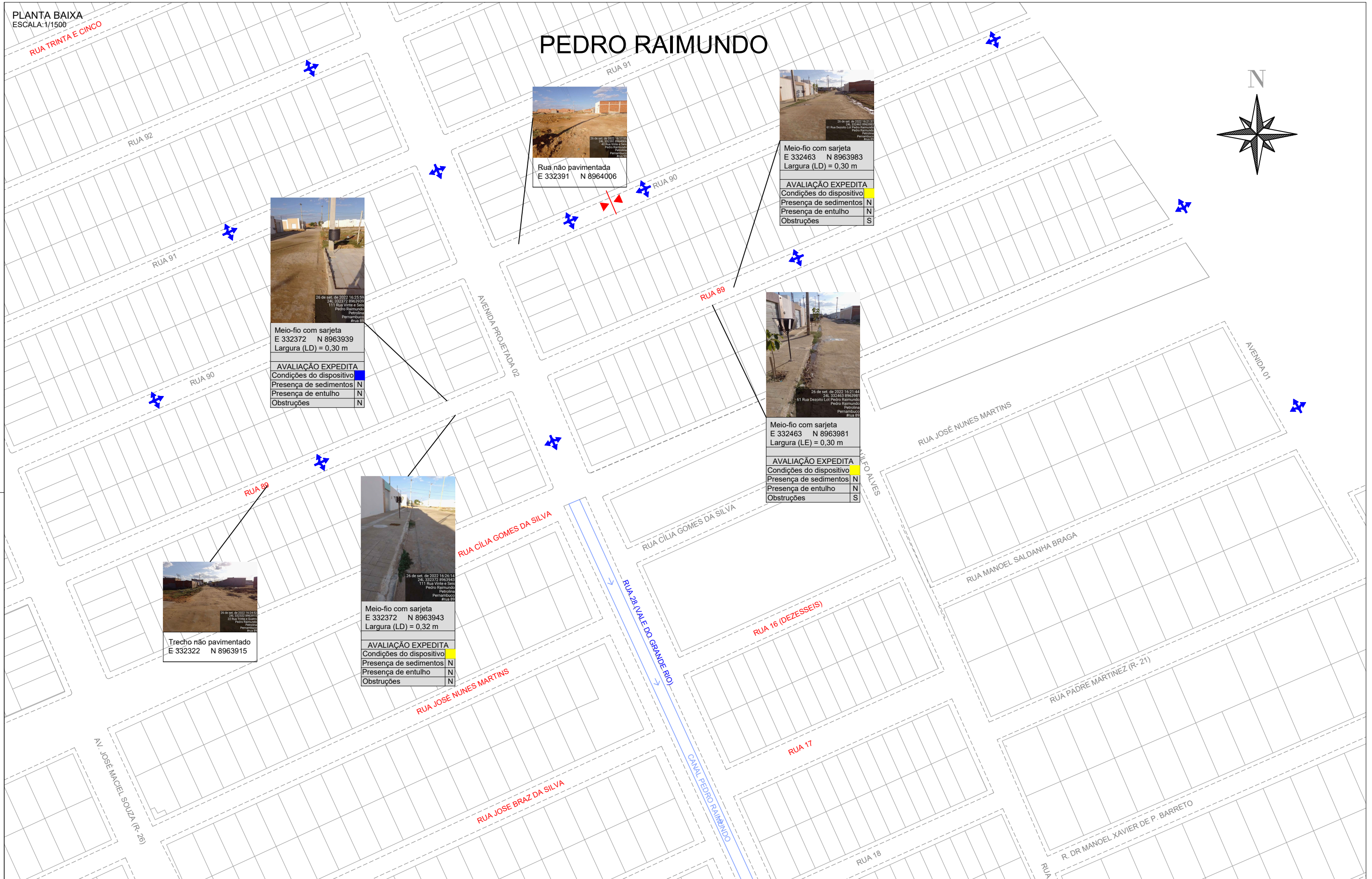
00	EMISSÃO INICIAL	OUT/2022	RESP.TEC.
Nº	DISCRIMINAÇÃO	DATA	
	EMISSÕES		

RESP.TEC.
SIDCLEI TEIXEIRA MAGALHÃES - CREA Nº 180070675-8 D-PE



PROJETO : PLANO DE MACRODRENAGEM DE PETROLINA			
ASSUNTO : CADASTRO EXPEDITO DA MICRODRENAGEM			
LOCALIZAÇÃO : DIVERSAS RUAS, BAIRRO PEDRO RAIMUNDO, PETROLINA/PE			
ESCALA: INDICADA	PLANTA BAIXA	ARQUIVO: PDCA_MICRO_PEDRO_RAIMUNDO	DESENHO Nº: 05 / 45

PEDRO RAIMUNDO



26 de set. de 2022 16:25:59
241.332372 8963939
111 Rua Vinte e Seis
Pedro Raimundo
Petrolina
Pernambuco
#rua 89

Meio-fio com sarjeta
E 332372 N 8963939
Largura (LD) = 0,30 m

AVALIAÇÃO EXPEDITA
Condições do dispositivo **S**
Presença de sedimentos **N**
Presença de entulho **N**
Obstruções **N**

26 de set. de 2022 16:19:53
241.332391 8964006
111 Rua Vinte e Seis
Pedro Raimundo
Petrolina
Pernambuco
#rua 89

Rua não pavimentada
E 332391 N 8964006

26 de set. de 2022 16:21:17
241.332463 8963983
61 Rua Dezoto Lot Pedro Raimundo
Pedro Raimundo
Petrolina
Pernambuco
#rua 89

Meio-fio com sarjeta
E 332463 N 8963983
Largura (LD) = 0,30 m

AVALIAÇÃO EXPEDITA
Condições do dispositivo **S**
Presença de sedimentos **N**
Presença de entulho **N**
Obstruções **S**

26 de set. de 2022 16:21:44
241.332463 8963981
61 Rua Dezoto Lot Pedro Raimundo
Pedro Raimundo
Petrolina
Pernambuco
#rua 89

Meio-fio com sarjeta
E 332463 N 8963981
Largura (LE) = 0,30 m

AVALIAÇÃO EXPEDITA
Condições do dispositivo **S**
Presença de sedimentos **N**
Presença de entulho **N**
Obstruções **S**

26 de set. de 2022 16:21:15
241.332322 8963915
111 Rua Vinte e Seis
Pedro Raimundo
Petrolina
Pernambuco
#rua 89

Trecho não pavimentado
E 332322 N 8963915

26 de set. de 2022 16:26:14
241.332372 8963943
111 Rua Vinte e Seis
Pedro Raimundo
Petrolina
Pernambuco
#rua 89

Meio-fio com sarjeta
E 332372 N 8963943
Largura (LD) = 0,32 m

AVALIAÇÃO EXPEDITA
Condições do dispositivo **S**
Presença de sedimentos **N**
Presença de entulho **N**
Obstruções **N**

LEGENDA DA PLANTA BAIXA:

	SENTIDO DE ESCOAMENTO DA ÁGUA
	PONTO BAIXO
	PONTO ALTO

CONVENÇÃO:

	NOTA 1 - PÉSSIMO (Dispositivo danificado/ausente e/ou obstruído em mais de 50%)
	NOTA 2 - RUIM (Obstrução provocada por rampas e calçadas)
	NOTA 3 - RAZOÁVEL (Obstrução por muita vegetação e/ou muito sedimento)
	NOTA 4 - BOM (Obstrução por lixo, vegetação rasa e/ou pouco sedimento)
	NOTA 5 - ÓTIMO (Dispositivo em boas condições, livre de obstruções)

S - SIM N - NÃO

OBSERVAÇÕES:

- Ruas indicadas em **vermelho** possuem drenagem superficial;
- Ruas indicadas em **azul** possuem drenagem profunda;
- Coordenadas no sistema UTM, Datum SIRGAS2000, Zona 24L.

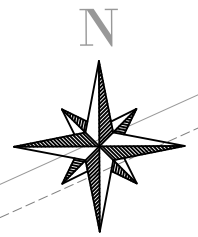
00	EMISSÃO INICIAL	OUT/2022	RESP.TEC.
Nº	DISCRIMINAÇÃO	DATA	SIDCLEI TEIXEIRA MAGALHÃES - CREA Nº 180070675-8 D-PE
EMISSÕES			



PROJETO : PLANO DE MACRODRENAGEM DE PETROLINA
ASSUNTO : CADASTRO EXPEDITO DA MICRODRENAGEM
LOCALIZAÇÃO : RUA 90 E 89, BAIRRO PEDRO RAIMUNDO, PETROLINA/PE

ESCALA: INDICADA	PLANTA BAIXA	ARQUIVO: PDCA_MICRO_PEDRO_RAIMUNDO	DESENHO Nº: 06 / 45
---------------------	--------------	---------------------------------------	------------------------

PEDRO RAIMUNDO



BOCA DE LOBO SIMPLES
Nº: 01
E 332442 N 8963868
PROFUNDIDADE = 0,70 m
AVALIAÇÃO EXPEDITA

Condições do dispositivo	
Danificada (tampa)	N
Danificada (caixa)	N
Sedimentos	S
Entulho / Lixo	S

BOCA DE LOBO SIMPLES
Nº: 02
E 332446 N 8963870
PROFUNDIDADE = 0,75 m
AVALIAÇÃO EXPEDITA

Condições do dispositivo	
Danificada (tampa)	N
Danificada (caixa)	N
Sedimentos	S
Entulho / Lixo	S

BOCA DE LOBO SIMPLES
Nº: 031
E 332448 N 8963852
PROFUNDIDADE = 0,75 m
AVALIAÇÃO EXPEDITA

Condições do dispositivo	
Danificada (tampa)	N
Danificada (caixa)	N
Sedimentos	S
Entulho / Lixo	S

BOCA DE LOBO SIMPLES
Nº: 04
E 332451 N 8963854
PROFUNDIDADE = 0,90 m
AVALIAÇÃO EXPEDITA

Condições do dispositivo	
Danificada (tampa)	N
Danificada (caixa)	N
Sedimentos	S
Entulho / Lixo	S

BOCA DE LOBO SIMPLES
Nº: 05
E 332465 N 8963829
PROFUNDIDADE = 0,70 m
AVALIAÇÃO EXPEDITA

Condições do dispositivo	
Danificada (tampa)	N
Danificada (caixa)	N
Sedimentos	S
Entulho / Lixo	S

BOCA DE LOBO SIMPLES
Nº: 06
E 332466 N 8963824
PROFUNDIDADE = 1,00 m
AVALIAÇÃO EXPEDITA

Condições do dispositivo	
Danificada (tampa)	N
Danificada (caixa)	N
Sedimentos	S
Entulho / Lixo	S

BOCA DE LOBO SIMPLES
Nº: 07
E 332469 N 8963810
DISPOSITIVO SELADO

BOCA DE LOBO SIMPLES
Nº: 08
E 332469 N 8963810
PROFUNDIDADE = 0,90 m
AVALIAÇÃO EXPEDITA

Condições do dispositivo	
Danificada (tampa)	N
Danificada (caixa)	N
Sedimentos	S
Entulho / Lixo	S

BOCA DE LOBO SIMPLES
Nº: 09
E 332487 N 8963776
PROFUNDIDADE = 0,90 m
AVALIAÇÃO EXPEDITA

Condições do dispositivo	
Danificada (tampa)	N
Danificada (caixa)	N
Sedimentos	S
Entulho / Lixo	S

BOCA DE LOBO SIMPLES
Nº: 10
E 332491 N 8963775
PROFUNDIDADE = 1,10 m
AVALIAÇÃO EXPEDITA

Condições do dispositivo	
Danificada (tampa)	N
Danificada (caixa)	N
Sedimentos	S
Entulho / Lixo	S

OBSERVAÇÕES:
1. Ruas indicadas em **vermelho** possuem drenagem superficial;
2. Ruas indicadas em **azul** possuem drenagem profunda;
3. Coordenadas no sistema UTM, Datum SIRGAS2000, Zona 24L.

LEGENDA DA PLANTA BAIXA:		CONVENÇÃO:	
	SENTIDO DE ESCOAMENTO DA ÁGUA		RUIM (Dispositivo obstruído em mais de 50%)
	PONTO BAIXO		RAZOÁVEL (Dispositivo obstruído em menos de 50%)
	PONTO ALTO		BOM (Dispositivo livre de obstruções)
	BOCA DE LOBO SIMPLES	S - SIM	N - NÃO
	CAIXA COM GRELHA		
	CAIXA SEM GRELHA		
	GALERIA DE CONCRETO (Ø INDICADO EM MM)		
	GALERIA DE FERRO (Ø INDICADO EM MM)		
	POÇO DE VISITA DE DRENAGEM		
	DESCIDA D'ÁGUA		

00	EMISSÃO INICIAL	OUT/2022	RES.PEC.
Nº	DISCRIMINAÇÃO	DATA	SIDCLEI TEIXEIRA MAGALHÃES - CREA Nº 180070675-8 D-PE
	EMISSIONES		



PROJETO : PLANO DE MACRODRENAGEM DE PETROLINA			
ASSUNTO : CADASTRO EXPEDITO DA MICRODRENAGEM			
LOCALIZAÇÃO : RUA 28 (VALE DO GRANDE RIO), BAIRRO PEDRO RAIMUNDO, PETROLINA/PE			
ESCALA:	INDICADA	PLANTA BAIXA	ARQUIVO: PDCA_MICRO_PEDRO_RAIMUNDO
			DESENHO Nº: 07 / 45