

RUA JAIME BARROS (R-DOS INGÁS)

COHAB SÃO FRANCISCO

RUA ALBÉRICO GOMES DE SOUZA (R- DA TÂMARA)

RUA JOÃO MEIRELES (Prof. Luiza de Castro F. S.)

RUA DA CAJARANA

RUA MARIA COSTA REIS (R- DO DAMASCO)



Rua sem pavimentação
E 329779 N 8961093

AVALIAÇÃO EXPEDITA	
Condições do dispositivo	Amarelo
Presença de sedimentos	N
Presença de entulho	N
Obstruções	N



Meio-fio com sarjeta
E 329846 N 8960986
Largura (LD) = 0,32 m
Largura (LE) = 0,32 m

AVALIAÇÃO EXPEDITA	
Condições do dispositivo	Verde
Presença de sedimentos	N
Presença de entulho	N
Obstruções	N



Meio-fio com sarjeta
E 329902 N 8960917
Largura (LE) = 0,30 m

AVALIAÇÃO EXPEDITA	
Condições do dispositivo	Verde
Presença de sedimentos	N
Presença de entulho	N
Obstruções	N



Meio-fio com sarjeta
E 329905 N 8960902

AVALIAÇÃO EXPEDITA	
Condições do dispositivo	Verde
Presença de sedimentos	N
Presença de entulho	N
Obstruções	S



Meio-fio com sarjeta
E 329858 N 8960932
Largura (LD) = 0,34 m

AVALIAÇÃO EXPEDITA	
Condições do dispositivo	Verde
Presença de sedimentos	N
Presença de entulho	N
Obstruções	N




Meio-fio com sarjeta
E 329850 N 8960963
Largura (LD) = 0,33 m
Largura (LE) = 0,29 m

AVALIAÇÃO EXPEDITA	
Condições do dispositivo	Verde
Presença de sedimentos	N
Presença de entulho	N
Obstruções	N



Meio-fio com sarjeta
E 329905 N 8960918
Largura (LD) = 0,29 m

AVALIAÇÃO EXPEDITA	
Condições do dispositivo	Verde
Presença de sedimentos	N
Presença de entulho	N
Obstruções	S



LEGENDA DA PLANTA BAIXA: CONVENÇÃO:

- SENTIDO DE ESCOAMENTO DA ÁGUA
- PONTO BAIXO
- PONTO ALTO

- NOTA 1 - PÉSSIMO** (Dispositivo danificado/ausente e/ou obstruído em mais de 50%)
- NOTA 2 - RUIM** (Obstrução provocada por rampas e calçadas)
- NOTA 3 - RAZOÁVEL** (Obstrução por muita vegetação e/ou muito sedimento)
- NOTA 4 - BOM** (Obstrução por lixo, vegetação rasa e/ou pouco sedimento)
- NOTA 5 - ÓTIMO** (Dispositivo em boas condições, livre de obstruções)

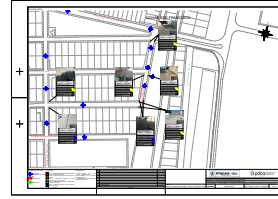
OBSERVAÇÕES:

- Ruas indicadas em **vermelho** possuem drenagem superficial;
- Ruas indicadas em **azul** possuem drenagem profunda;
- Coordenadas no sistema UTM, Datum SIRGAS2000, Zona 24L.

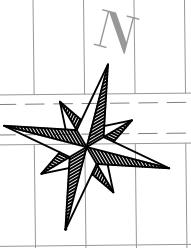
00	EMISSÃO INICIAL	OUT/2022	RESP. TEC.
Nº	DISCRIMINAÇÃO	DATA	SIDCLEI TEIXEIRA MAGALHÃES - CREA Nº 180070675-8 D-PE
EMISSIONES			



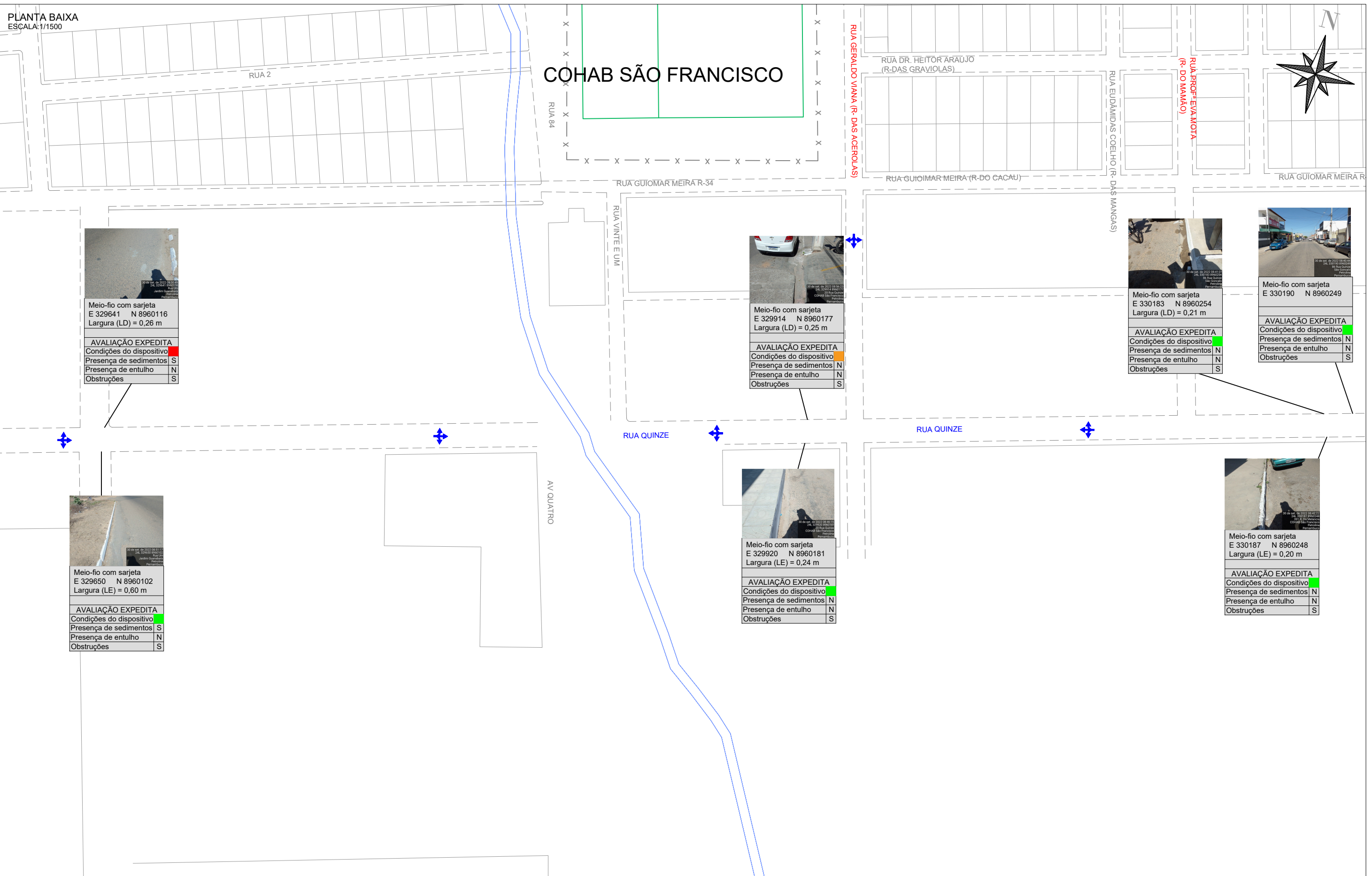
PROJETO : PLANO DE MACRODRENAGEM DE PETROLINA			
ASSUNTO : CADASTRO EXPEDITO DA MICRODRENAGEM			
LOCALIZAÇÃO : TRAVESSA DO DAMASCO E RUA DA CAJARANA, COHAB SÃO FRANCISCO, PETROLINA/PE			
ESCALA: INDICADA	PLANTA BAIXA	ARQUIVO: PDCA_MICRO_COHAB_S_FRANCISCO	DESENHO Nº: 18 / 24



PLANTA BAIXA
ESCALA: 1/1500



COHAB SÃO FRANCISCO



Meio-fio com sarjeta E 329641 N 8960116 Largura (LD) = 0,26 m	
AVALIAÇÃO EXPEDITA	
Condições do dispositivo	S
Presença de sedimentos	S
Presença de entulho	N
Obstruções	S



Meio-fio com sarjeta E 329914 N 8960177 Largura (LD) = 0,25 m	
AVALIAÇÃO EXPEDITA	
Condições do dispositivo	S
Presença de sedimentos	N
Presença de entulho	N
Obstruções	S



Meio-fio com sarjeta E 330183 N 8960254 Largura (LD) = 0,21 m	
AVALIAÇÃO EXPEDITA	
Condições do dispositivo	S
Presença de sedimentos	N
Presença de entulho	N
Obstruções	S



Meio-fio com sarjeta E 330190 N 8960249	
AVALIAÇÃO EXPEDITA	
Condições do dispositivo	S
Presença de sedimentos	N
Presença de entulho	N
Obstruções	S



Meio-fio com sarjeta E 329650 N 8960102 Largura (LE) = 0,60 m	
AVALIAÇÃO EXPEDITA	
Condições do dispositivo	S
Presença de sedimentos	S
Presença de entulho	N
Obstruções	S



Meio-fio com sarjeta E 329920 N 8960181 Largura (LE) = 0,24 m	
AVALIAÇÃO EXPEDITA	
Condições do dispositivo	S
Presença de sedimentos	N
Presença de entulho	N
Obstruções	S



Meio-fio com sarjeta E 330187 N 8960248 Largura (LE) = 0,20 m	
AVALIAÇÃO EXPEDITA	
Condições do dispositivo	S
Presença de sedimentos	N
Presença de entulho	N
Obstruções	S

LEGENDA DA PLANTA BAIXA:

CONVENÇÃO:

- SENTIDO DE ESCOAMENTO DA ÁGUA
- PONTO BAIXO
- PONTO ALTO

OBSERVAÇÕES:

- Ruas indicadas em **vermelho** possuem drenagem superficial;
- Ruas indicadas em **azul** possuem drenagem profunda;
- Coordenadas no sistema UTM, Datum SIRGAS2000, Zona 24L.

NOTA 1 - PÉSSIMO (Dispositivo danificado/ausente e/ou obstruído em mais de 50%)

NOTA 2 - RUIM (Obstrução provocada por rampas e calçadas)

NOTA 3 - RAZOÁVEL (Obstrução por muita vegetação e/ou muito sedimento)

NOTA 4 - BOM (Obstrução por lixo, vegetação rasa e/ou pouco sedimento)

NOTA 5 - ÓTIMO (Dispositivo em boas condições, livre de obstruções)

S - SIM N - NÃO

00	EMISSÃO INICIAL	OUT/2022	RESP.TEC.
Nº	DISCRIMINAÇÃO	DATA	
			SIDCLEI TEIXEIRA MAGALHÃES - CREA Nº 180070675-8 D-PE

PROJETO: PLANO DE MACRODRENAGEM DE PETROLINA

ASSUNTO: CADASTRO EXPEDITO DA MICRODRENAGEM

LOCALIZAÇÃO: RUA QUINZE, COHAB SÃO FRANCISCO, PETROLINA/PE

ESCALA: INDICADA

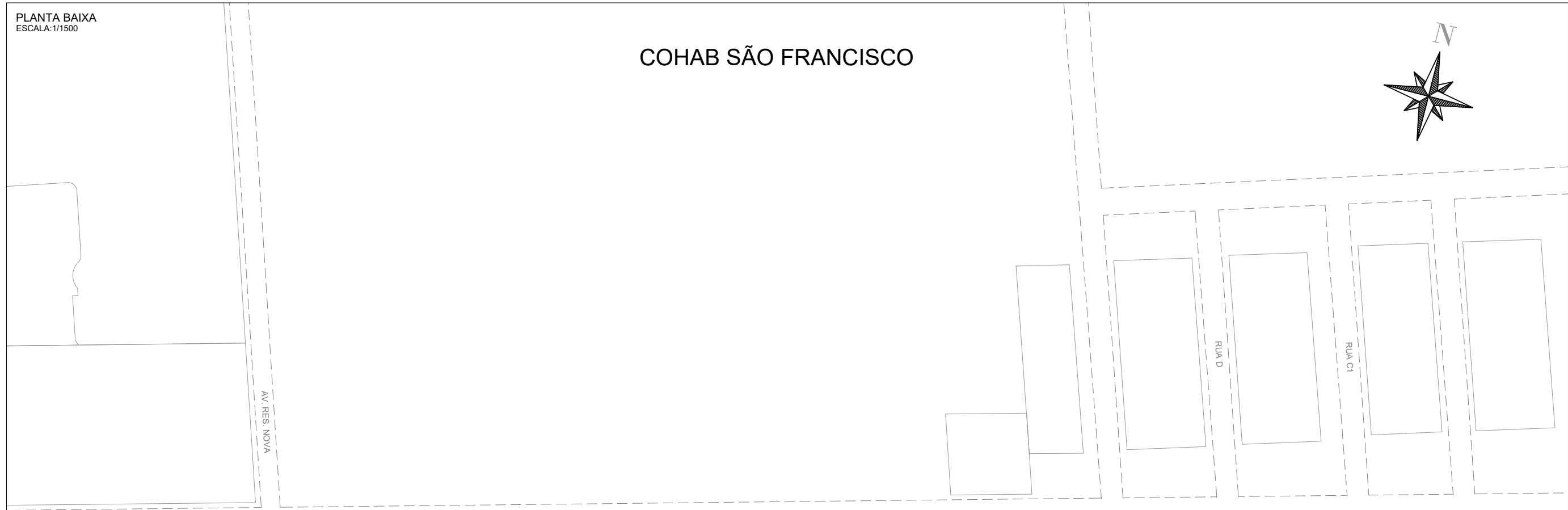

ARQUIVO: PDCA_MICRO_COHAB_S_FRANCISCO

DESENHO Nº: 22 / 24

SECRETARIA DE INFRAESTRUTURA E MOBILIDADE

PDCA Engenharia Ltda.
www.pdca.eng.br
pdca@pdca.eng.br

COHAB SÃO FRANCISCO



11 de out. de 2022 08:10:13
SHL 15019 eng@pdca
RUA QUINZE
COHAB SÃO FRANCISCO
Petrolina
Pernambuco

CAIXA DE PASSAGEM
Nº: 07
E 328950 N 8959913
PROFUNDIDADE = 2,30 m

AVALIAÇÃO EXPEDITA	
Condições do dispositivo	N
Danificada (tampa)	N
Danificada (caixa)	N
Sedimentos	N
Entulho / Lixo	N

11 de out. de 2022 08:10:13
SHL 15019 eng@pdca
RUA QUINZE
COHAB SÃO FRANCISCO
Petrolina
Pernambuco

CAIXA DE PASSAGEM
Nº: 06
E 329040 N 8959935
PROFUNDIDADE = 2,00 m

AVALIAÇÃO EXPEDITA	
Condições do dispositivo	N
Danificada (tampa)	N
Danificada (caixa)	N
Sedimentos	N
Entulho / Lixo	N

11 de out. de 2022 08:10:13
SHL 15019 eng@pdca
RUA QUINZE
COHAB SÃO FRANCISCO
Petrolina
Pernambuco

CAIXA DE PASSAGEM
Nº: 05
E 329148 N 8959969
PROFUNDIDADE = 1,65 m

AVALIAÇÃO EXPEDITA	
Condições do dispositivo	N
Danificada (tampa)	N
Danificada (caixa)	N
Sedimentos	S
Entulho / Lixo	N

11 de out. de 2022 08:10:13
SHL 15019 eng@pdca
RUA QUINZE
COHAB SÃO FRANCISCO
Petrolina
Pernambuco

CAIXA DE PASSAGEM
Nº: 04
E 329235 N 8959994
PROFUNDIDADE = 1,40 m

AVALIAÇÃO EXPEDITA	
Condições do dispositivo	N
Danificada (tampa)	N
Danificada (caixa)	N
Sedimentos	N
Entulho / Lixo	N

OBSERVAÇÕES:

- Ruas indicadas em **vermelho** possuem drenagem superficial;
- Ruas indicadas em **azul** possuem drenagem profunda;
- Coordenadas no sistema UTM, Datum SIRGAS2000, Zona 24L.

LEGENDA DA PLANTA BAIXA:

- SENTIDO DE ESCOAMENTO DA ÁGUA
- PONTO BAIXO
- PONTO ALTO
- BOCA DE LOBO SIMPLES
- CAIXA COM GRELHA
- CAIXA SEM GRELHA
- GALERIA DE CONCRETO (Ø INDICADO EM MM)
- GALERIA DE FERRO (Ø INDICADO EM MM)
- POÇO DE VISITA DE DRENAGEM
- DESCIDA D'ÁGUA

CONVENÇÃO:

- RUIM (Dispositivo obstruído em mais de 50%)
- RAZOÁVEL (Dispositivo obstruído em menos de 50%)
- BOM (Dispositivo livre de obstruções)
- S - SIM N - NÃO

00	EMIÇÃO INICIAL	OUT/2022
Nº	DISCRIMINAÇÃO	DATA
	EMISSIONES	

PROJETO : PLANO DE MACRODRENAGEM DE PETROLINA ASSUNTO : CADASTRO EXPEDITO DA MICRODRENAGEM LOCALIZAÇÃO : RUA QUINZE, COHAB SÃO FRANCISCO, PETROLINA/PE			
RESP.TEC. SIDCLEI TEIXEIRA MAGALHÃES - CREA Nº 180070675-8 D-PE	ESCALA: INDICADA	PLANTA BAIXA	ARQUIVO: PDCA_MICRO_COHAB_S_FRANCISCO
		DESENHO Nº: 23 / 24	