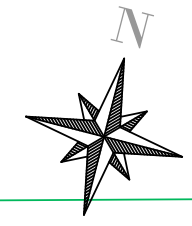


PLANTA BAIXA
ESCALA: 1/1500

COHAB SÃO FRANCISCO



RUA JUAZEIRO DO NORTE

RUA 2

RUA 94

RUA GERALDO VIANA (R- DAS ACERÓIAS)

RUA GUIOMAR MEIRA R-34

RUA VINTE E UM

RUA QUINZE

AV. QUATRO



CAIXA COM GRELHA	
Nº: 01	
E 329446 N 8960048	
PROFUNDIDADE = 0,90 m	
AVALIAÇÃO EXPEDITA	
Condições do dispositivo	
Danificada (tampa)	N
Danificada (caixa)	N
Sedimentos	S
Entulho / Lixo	S



CAIXA COM GRELHA	
Nº: 03	
E 329459 N 8960052	
PROFUNDIDADE = 0,90 m	
AVALIAÇÃO EXPEDITA	
Condições do dispositivo	
Danificada (tampa)	N
Danificada (caixa)	N
Sedimentos	S
Entulho / Lixo	S



CAIXA DE PASSAGEM	
Nº: 03	
E 329430 N 8960047	
PROFUNDIDADE = 2,10 m	
AVALIAÇÃO EXPEDITA	
Condições do dispositivo	
Danificada (tampa)	N
Danificada (caixa)	N
Sedimentos	N
Entulho / Lixo	N



CAIXA COM GRELHA	
Nº: 02	
E 329456 N 8960051	
PROFUNDIDADE = 0,40 m	
AVALIAÇÃO EXPEDITA	
Condições do dispositivo	
Danificada (tampa)	N
Danificada (caixa)	N
Sedimentos	S
Entulho / Lixo	S



CAIXA DE PASSAGEM	
Nº: 02	
E 329522 N 8960069	
PROFUNDIDADE = 2,20 m	
AVALIAÇÃO EXPEDITA	
Condições do dispositivo	
Danificada (tampa)	N
Danificada (caixa)	N
Sedimentos	S
Entulho / Lixo	S



CAIXA DE PASSAGEM	
Nº: 01	
E 329737 N 8960127	
PROFUNDIDADE = 2,50 m	
AVALIAÇÃO EXPEDITA	
Condições do dispositivo	
Danificada (tampa)	N
Danificada (caixa)	N
Sedimentos	N
Entulho / Lixo	N

OBSERVAÇÕES:

- Ruas indicadas em **vermelho** possuem drenagem superficial;
- Ruas indicadas em **azul** possuem drenagem profunda;
- Coordenadas no sistema UTM, Datum SIRGAS2000, Zona 24L.

LEGENDA DA PLANTA BAIXA:

- SENTIDO DE ESCOAMENTO DA ÁGUA
- PONTO BAIXO
- PONTO ALTO
- BOCA DE LOBO SIMPLES
- CAIXA COM GRELHA
- CAIXA SEM GRELHA
- GALERIA DE CONCRETO (Ø INDICADO EM MM)
- GALERIA DE FERRO (Ø INDICADO EM MM)
- POÇO DE VISITA DE DRENAGEM
- DESCIDA D'ÁGUA

CONVENÇÃO:

- RUIM (Dispositivo obstruído em mais de 50%)
- RAZOÁVEL (Dispositivo obstruído em menos de 50%)
- BOM (Dispositivo livre de obstruções)
- S - SIM N - NÃO

00	EMISSÃO INICIAL	OUT/2022
Nº	DISCRIMINAÇÃO	DATA
	EMISSÕES	

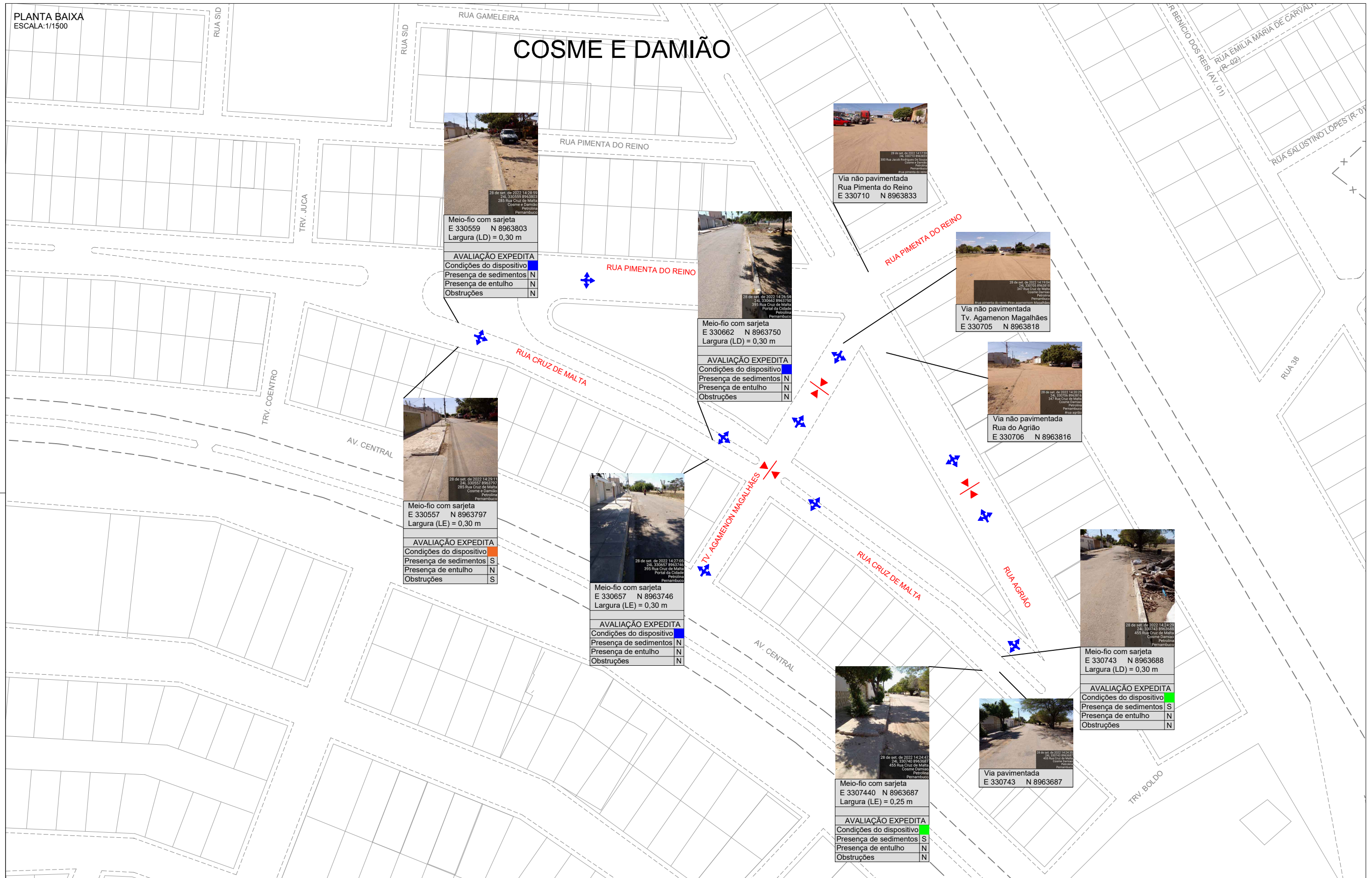
RESP.TEC. SIDCLEI TEIXEIRA MAGALHÃES - CREA Nº 180070675-8 D-PE	ESCALA: INDICADA	PLANTA BAIXA	ARQUIVO: PDCA_MICRO_COHAB_S_FRANCISCO	DESENHO Nº: 24 / 24
--	---------------------	--------------	--	------------------------



PROJETO : PLANO DE MACRODRENAGEM DE PETROLINA
ASSUNTO : CADASTRO EXPEDITO DA MICRODRENAGEM
LOCALIZAÇÃO : RUA QUINZE, COHAB SÃO FRANCISCO, PETROLINA/PE

PLANTA BAIXA
ESCALA:1/1500

COSME E DAMIÃO



28 de set. de 2022 14:28:59
24: 330559 8963803
285 Rua Cruz de Malta
Cosme e Damião
Petrolina
Pernambuco

Meio-fio com sarjeta
E 330559 N 8963803
Largura (LD) = 0,30 m

AVALIAÇÃO EXPEDITA	
Condições do dispositivo	N
Presença de sedimentos	N
Presença de entulho	N
Obstruções	N

28 de set. de 2022 14:26:54
24: 330662 8963750
335 Rua Cruz de Malta
Cosme e Damião
Petrolina
Pernambuco

Meio-fio com sarjeta
E 330662 N 8963750
Largura (LD) = 0,30 m

AVALIAÇÃO EXPEDITA	
Condições do dispositivo	N
Presença de sedimentos	N
Presença de entulho	N
Obstruções	N

28 de set. de 2022 14:11:59
24: 330710 8963833
300 Rua Jacaré Rodrigues Lopes
Cosme e Damião
Petrolina
Pernambuco

Via não pavimentada
Rua Pimenta do Reino
E 330710 N 8963833

28 de set. de 2022 14:18:04
24: 330705 8963818
347 Rua Cruz de Malta
Cosme e Damião
Petrolina
Pernambuco

Via não pavimentada
Tv. Agamenon Magalhães
E 330705 N 8963818

28 de set. de 2022 14:22:29
24: 330706 8963816
347 Rua Cruz de Malta
Cosme e Damião
Petrolina
Pernambuco

Via não pavimentada
Rua do Agrião
E 330706 N 8963816

28 de set. de 2022 14:25:11
24: 330557 8963797
285 Rua Cruz de Malta
Cosme e Damião
Petrolina
Pernambuco

Meio-fio com sarjeta
E 330557 N 8963797
Largura (LE) = 0,30 m

AVALIAÇÃO EXPEDITA	
Condições do dispositivo	N
Presença de sedimentos	S
Presença de entulho	N
Obstruções	S

28 de set. de 2022 14:27:05
24: 330657 8963746
395 Rua Cruz de Malta
Cosme e Damião
Petrolina
Pernambuco

Meio-fio com sarjeta
E 330657 N 8963746
Largura (LE) = 0,30 m

AVALIAÇÃO EXPEDITA	
Condições do dispositivo	N
Presença de sedimentos	N
Presença de entulho	N
Obstruções	N

28 de set. de 2022 14:24:29
24: 330743 8963688
455 Rua Cruz de Malta
Cosme e Damião
Petrolina
Pernambuco

Meio-fio com sarjeta
E 330743 N 8963688
Largura (LD) = 0,30 m

AVALIAÇÃO EXPEDITA	
Condições do dispositivo	N
Presença de sedimentos	S
Presença de entulho	N
Obstruções	N

28 de set. de 2022 14:24:47
24: 330744 8963687
455 Rua Cruz de Malta
Cosme e Damião
Petrolina
Pernambuco

Meio-fio com sarjeta
E 330744 N 8963687
Largura (LE) = 0,25 m

AVALIAÇÃO EXPEDITA	
Condições do dispositivo	N
Presença de sedimentos	S
Presença de entulho	N
Obstruções	N

28 de set. de 2022 14:24:31
24: 330743 8963687
455 Rua Cruz de Malta
Cosme e Damião
Petrolina
Pernambuco

Via pavimentada
E 330743 N 8963687

LEGENDA DA PLANTA BAIXA: CONVENÇÃO:

- SENTIDO DE ESCOAMENTO DA ÁGUA
- PONTO BAIXO
- PONTO ALTO

S - SIM N - NÃO

CONVENÇÃO:

- NOTA 1 - PÉSSIMO (Dispositivo danificado/ausente e/ou obstruído em mais de 50%)
- NOTA 2 - RUIM (Obstrução provocada por rampas e calçadas)
- NOTA 3 - RAZOÁVEL (Obstrução por vegetação rasteira e/ou muito sedimento)
- NOTA 4 - BOM (Obstrução por lixo e/ou pouca sedimentação)
- NOTA 5 - ÓTIMO (Dispositivo em boas condições, livre de obstruções)

OBSERVAÇÕES:

- Ruas indicadas em **vermelho** possuem drenagem superficial;
- Ruas indicadas em **azul** possuem drenagem profunda;
- Coordenadas no sistema UTM, Datum SIRGAS2000, Zona 24L.

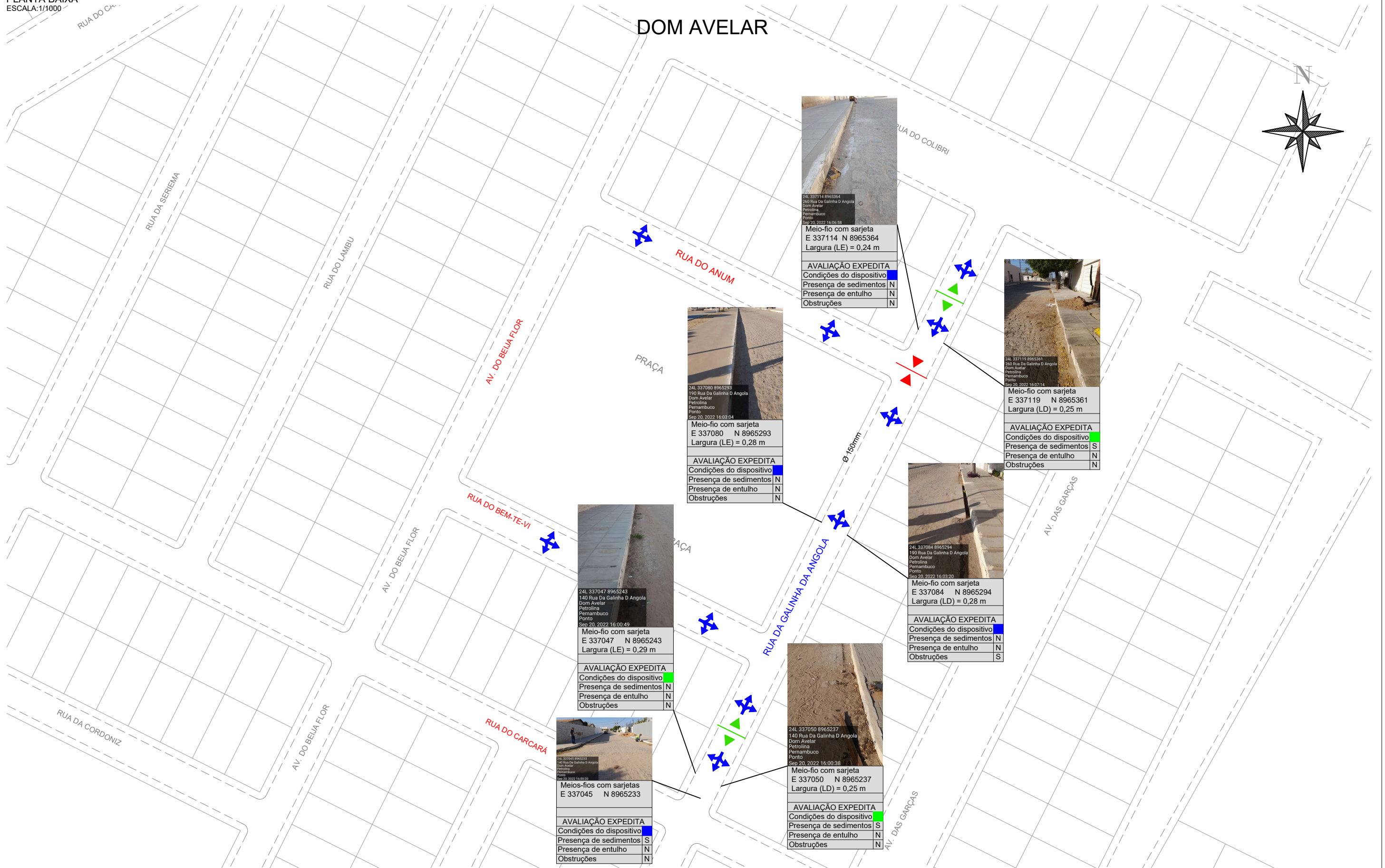
00	EMISSÃO INICIAL	OUT/2022	RESP.TEC.
Nº	DISCRIMINAÇÃO	DATA	SIDCLEI TEIXEIRA MAGALHÃES - CREA Nº 180070675-8 D-PE
EMISSIONES			



PROJETO : MACRODRENAGEM DE PETROLINA
ASSUNTO : CADASTRO DOS DISPOSITIVOS DE MICRODRENAGEM
LOCALIZAÇÃO : R. CRUZ DE MALTA, R. AGRILHO, R. PIMENTA DO REINO, B. COSME E DAMIÃO, PETROLINA/PE

ESCALA:	ARQUIVO:	DESENHO Nº:
INDICADA	PLANTA BAIXA	PDCA_MICRO_COSME_DAMIÃO
		01 / 01

DOM AVELAR



24L 337114 8965364
250 Rua Da Galinha D Angola
Dom Avelar
Petrolina
Pernambuco
Ponto
Sep 20, 2022 16:06:58

Meio-fio com sarjeta
E 337114 N 8965364
Largura (LE) = 0,24 m

AVALIAÇÃO EXPEDITA	
Condições do dispositivo	N
Presença de sedimentos	N
Presença de entulho	N
Obstruções	N

24L 337080 8965293
192 Rua Da Galinha D Angola
Dom Avelar
Petrolina
Pernambuco
Ponto
Sep 20, 2022 16:03:04

Meio-fio com sarjeta
E 337080 N 8965293
Largura (LE) = 0,28 m

AVALIAÇÃO EXPEDITA	
Condições do dispositivo	N
Presença de sedimentos	N
Presença de entulho	N
Obstruções	N

24L 337119 8965361
280 Rua Da Galinha D Angola
Dom Avelar
Petrolina
Pernambuco
Ponto
Sep 20, 2022 16:07:14

Meio-fio com sarjeta
E 337119 N 8965361
Largura (LD) = 0,25 m

AVALIAÇÃO EXPEDITA	
Condições do dispositivo	N
Presença de sedimentos	S
Presença de entulho	N
Obstruções	N

24L 337084 8965294
190 Rua Da Galinha D Angola
Dom Avelar
Petrolina
Pernambuco
Ponto
Sep 20, 2022 16:03:20

Meio-fio com sarjeta
E 337084 N 8965294
Largura (LD) = 0,28 m

AVALIAÇÃO EXPEDITA	
Condições do dispositivo	N
Presença de sedimentos	N
Presença de entulho	N
Obstruções	S

24L 337047 8965243
140 Rua Da Galinha D Angola
Dom Avelar
Petrolina
Pernambuco
Ponto
Sep 20, 2022 16:00:49

Meio-fio com sarjeta
E 337047 N 8965243
Largura (LE) = 0,29 m

AVALIAÇÃO EXPEDITA	
Condições do dispositivo	N
Presença de sedimentos	N
Presença de entulho	N
Obstruções	N

24L 337050 8965237
140 Rua Da Galinha D Angola
Dom Avelar
Petrolina
Pernambuco
Ponto
Sep 20, 2022 16:00:38

Meio-fio com sarjeta
E 337050 N 8965237
Largura (LD) = 0,25 m

AVALIAÇÃO EXPEDITA	
Condições do dispositivo	N
Presença de sedimentos	S
Presença de entulho	N
Obstruções	N

24L 337045 8965233
140 Rua Da Galinha D Angola
Dom Avelar
Petrolina
Pernambuco
Ponto
Sep 20, 2022 16:00:35

Meios-fios com sarjetas
E 337045 N 8965233

AVALIAÇÃO EXPEDITA	
Condições do dispositivo	N
Presença de sedimentos	S
Presença de entulho	N
Obstruções	N

	SENTIDO DE ESCOAMENTO DA ÁGUA
	PONTO BAIXO
	PONTO ALTO

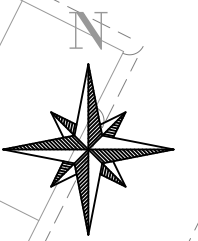
	NOTA 1 - PÉSSIMO (Dispositivo danificado/ausente e/ou obstruído em mais de 50%)
	NOTA 2 - RUIM (Obstrução provocada por rampas e calçadas)
	NOTA 3 - RAZOÁVEL (Obstrução por vegetação rasa e/ou muito sedimento)
	NOTA 4 - BOM (Obstrução por lixo e/ou pouca sedimentação)
	NOTA 5 - ÓTIMO (Dispositivo em boas condições, livre de obstruções)
S - SIM	N - NÃO

OBSERVAÇÕES:	
1. Ruas indicadas em vermelho possuem drenagem superficial;	
2. Ruas indicadas em azul possuem drenagem profunda;	
3. Coordenadas no sistema UTM, Datum SIRGAS2000, Zona 24L.	

00	EMISSÃO INICIAL	OUT/2022	RESP. TEC.
Nº	DISCRIMINAÇÃO	DATA	SIDCLEI TEIXEIRA MAGALHÃES - CREA Nº 180070675-8 D-PE
EMISSÕES			

PROJETO : PLANO DE MACRODRENAGEM DE PETROLINA ASSUNTO : CADASTRO EXPEDITO DA MICRODRENAGEM LOCALIZAÇÃO : RUA DA GALINHA DA ANGOLA, BAIRRO DOM AVELAR, PETROLINA/PE	
ESCALA: INDICADA	ARQUIVO: PDCA_MICRO_DOM_AVELAR
PLANTA BAIXA	DESENHO Nº: 03 / 23

DOM AVELAR



OBSERVAÇÕES:
1. Ruas indicadas em **vermelho** possuem drenagem superficial;
2. Ruas indicadas em **azul** possuem drenagem profunda;
3. Coordenadas no sistema UTM, Datum SIRGAS2000, Zona 24L.

LEGENDA DA PLANTA BAIXA:		CONVENÇÃO:	
	SENTIDO DE ESCOAMENTO DA ÁGUA		RUIM (Dispositivo obstruído em mais de 50%)
	PONTO BAIXO		RAZOÁVEL (Dispositivo obstruído em menos de 50%)
	PONTO ALTO		BOM (Dispositivo livre de obstruções)
	BOCA DE LOBO SIMPLES	S - SIM	N - NÃO
	CAIXA COM GRELHA		
	CAIXA SEM GRELHA		
	GALERIA DE CONCRETO (Ø INDICADO EM MM)		
	GALERIA DE FERRO (Ø INDICADO EM MM)		
	POÇO DE VISITA DE DRENAGEM		
	DESCIDA D'ÁGUA		

00	EMISSÃO INICIAL	OUT/2022	RESP.TEC.
Nº	DISCRIMINAÇÃO	DATA	SIDCLEI TEIXEIRA MAGALHÃES - CREA Nº 180070675-8 D-PE
EMISSÕES			

PREFEITURA

engenharia

PROJETO : PLANO DE MACRODRENAGEM DE PETROLINA
 ASSUNTO : CADASTRO EXPEDITO DA MICRODRENAGEM
 LOCALIZAÇÃO : RUA DA GALINHA DA ANGOLA, BAIRRO DOM AVELAR, PETROLINA/PE

ESCALA: INDICADA	PLANTA BAIXA	ARQUIVO: PDCA_MICRO_DOM_AVELAR	DESENHO Nº: 04 / 23
---------------------	--------------	-----------------------------------	------------------------



CAIXA COM GRELHA
Nº: 02
E 337110 N 8965352
PROFUNDIDADE = 0,35m
AVALIAÇÃO EXPEDITA
Condições do dispositivo
Danificada (tampa) N
Danificada (caixa) N
Sedimentos S
Entulho / Lixo S



CAIXA DE PASSAGEM
Nº: 01
E 337116 N 8965362
DISPOSITIVO SELADO



CAIXA DA CISTERNA
Nº: 01
E 337090 N 8965335
PROFUNDIDADE = 1,80m
AVALIAÇÃO EXPEDITA
Condições do dispositivo
Danificada (tampa) N
Danificada (caixa) N
Sedimentos N
Entulho / Lixo N



CAIXA COM GRELHA
Nº: 01
E 337100 N 8965333
PROFUNDIDADE = 0,55m
AVALIAÇÃO EXPEDITA
Condições do dispositivo
Danificada (tampa) N
Danificada (caixa) N
Sedimentos S
Entulho / Lixo S