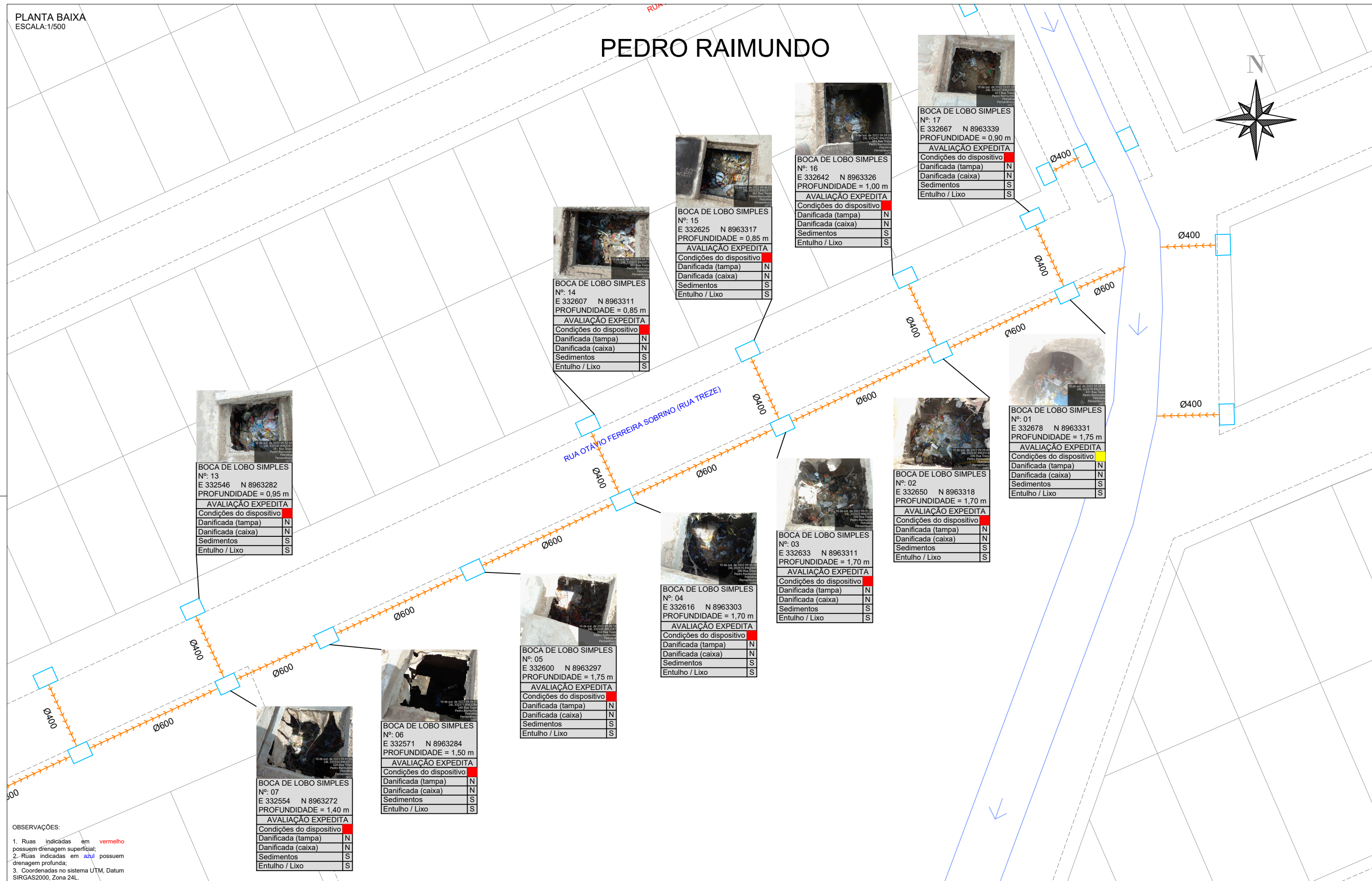
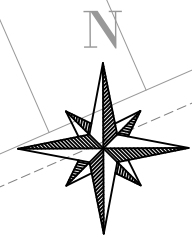


PEDRO RAIMUNDO



BOCA DE LOBO SIMPLES
Nº: 13
E 332546 N 8963282
PROFUNDIDADE = 0,95 m
AVALIAÇÃO EXPEDITA

Condições do dispositivo	
Danificada (tampa)	N
Danificada (caixa)	N
Sedimentos	S
Entulho / Lixo	S

BOCA DE LOBO SIMPLES
Nº: 14
E 332607 N 8963311
PROFUNDIDADE = 0,85 m
AVALIAÇÃO EXPEDITA

Condições do dispositivo	
Danificada (tampa)	N
Danificada (caixa)	N
Sedimentos	S
Entulho / Lixo	S

BOCA DE LOBO SIMPLES
Nº: 15
E 332625 N 8963317
PROFUNDIDADE = 0,85 m
AVALIAÇÃO EXPEDITA

Condições do dispositivo	
Danificada (tampa)	N
Danificada (caixa)	N
Sedimentos	S
Entulho / Lixo	S

BOCA DE LOBO SIMPLES
Nº: 16
E 332642 N 8963326
PROFUNDIDADE = 1,00 m
AVALIAÇÃO EXPEDITA

Condições do dispositivo	
Danificada (tampa)	N
Danificada (caixa)	N
Sedimentos	S
Entulho / Lixo	S

BOCA DE LOBO SIMPLES
Nº: 17
E 332667 N 8963339
PROFUNDIDADE = 0,90 m
AVALIAÇÃO EXPEDITA

Condições do dispositivo	
Danificada (tampa)	N
Danificada (caixa)	N
Sedimentos	S
Entulho / Lixo	S

BOCA DE LOBO SIMPLES
Nº: 01
E 332678 N 8963331
PROFUNDIDADE = 1,75 m
AVALIAÇÃO EXPEDITA

Condições do dispositivo	
Danificada (tampa)	N
Danificada (caixa)	N
Sedimentos	S
Entulho / Lixo	S

BOCA DE LOBO SIMPLES
Nº: 02
E 332650 N 8963318
PROFUNDIDADE = 1,70 m
AVALIAÇÃO EXPEDITA

Condições do dispositivo	
Danificada (tampa)	N
Danificada (caixa)	N
Sedimentos	S
Entulho / Lixo	S

BOCA DE LOBO SIMPLES
Nº: 03
E 332633 N 8963311
PROFUNDIDADE = 1,70 m
AVALIAÇÃO EXPEDITA

Condições do dispositivo	
Danificada (tampa)	N
Danificada (caixa)	N
Sedimentos	S
Entulho / Lixo	S

BOCA DE LOBO SIMPLES
Nº: 04
E 332616 N 8963303
PROFUNDIDADE = 1,70 m
AVALIAÇÃO EXPEDITA

Condições do dispositivo	
Danificada (tampa)	N
Danificada (caixa)	N
Sedimentos	S
Entulho / Lixo	S

BOCA DE LOBO SIMPLES
Nº: 05
E 332600 N 8963297
PROFUNDIDADE = 1,75 m
AVALIAÇÃO EXPEDITA

Condições do dispositivo	
Danificada (tampa)	N
Danificada (caixa)	N
Sedimentos	S
Entulho / Lixo	S

BOCA DE LOBO SIMPLES
Nº: 06
E 332571 N 8963284
PROFUNDIDADE = 1,50 m
AVALIAÇÃO EXPEDITA

Condições do dispositivo	
Danificada (tampa)	N
Danificada (caixa)	N
Sedimentos	S
Entulho / Lixo	S

BOCA DE LOBO SIMPLES
Nº: 07
E 332554 N 8963272
PROFUNDIDADE = 1,40 m
AVALIAÇÃO EXPEDITA

Condições do dispositivo	
Danificada (tampa)	N
Danificada (caixa)	N
Sedimentos	S
Entulho / Lixo	S

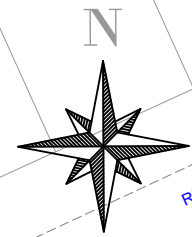
OBSERVAÇÕES:
1. Ruas indicadas em vermelho possuem drenagem superficial;
2. Ruas indicadas em azul possuem drenagem profunda;
3. Coordenadas no sistema UTM, Datum SIRGAS2000, Zona 24L.

LEGENDA DA PLANTA BAIXA:		CONVENÇÃO:	
	SENTIDO DE ESCOAMENTO DA ÁGUA		RUIM (Dispositivo obstruído em mais de 50%)
	PONTO BAIXO		RAZÓVEL (Dispositivo obstruído em menos de 50%)
	PONTO ALTO		BOM (Dispositivo livre de obstruções)
	BOCA DE LOBO SIMPLES	S - SIM	N - NÃO
	CAIXA COM GRELHA		
	CAIXA SEM GRELHA		
	GALERIA DE CONCRETO (Ø INDICADO EM MM)		
	GALERIA DE FERRO (Ø INDICADO EM MM)		
	POÇO DE VISITA DE DRENAGEM		
	DESCIDA D'ÁGUA		

00	EMISSÃO INICIAL	OUT/2022	RESP.TEC.
Nº	DISCRIMINAÇÃO	DATA	SIDCLEI TEIXEIRA MAGALHÃES - CREA Nº 180070675-8 D-PE
EMISSÕES			

SECRETARIA DE INFRAESTRUTURA E MOBILIDADE	PDCA Engenharia Ltda. www.pdca.eng.br pdca@pdca.eng.br
PROJETO : PLANO DE MACRODRENAGEM DE PETROLINA	
ASSUNTO : CADASTRO EXPEDITO DA MICRODRENAGEM	
LOCALIZAÇÃO : RUA 28 (VALE DO GRANDE RIO), BAIRRO PEDRO RAIMUNDO, PETROLINA/PE	
ESCALA: INDICADA	ARQUIVO: PDCA_MICRO_PEDRO_RAIMUNDO
PLANTA BAIXA	DESENHO Nº: 18 / 45

PEDRO RAIMUNDO



RUA OTÁVIO FERREIRA SOBRINHO
Ø400



BOCA DE LOBO SIMPLES
Nº: 11
E 332513 N 8963261
PROFUNDIDADE = 0,85 m
AVALIAÇÃO EXPEDITA

Condições do dispositivo	
Danificada (tampa)	N
Danificada (caixa)	N
Sedimentos	S
Entulho / Lixo	S



BOCA DE LOBO SIMPLES
Nº: 12
E 332525 N 8963272
PROFUNDIDADE = 1,05 m
AVALIAÇÃO EXPEDITA

Condições do dispositivo	
Danificada (tampa)	N
Danificada (caixa)	N
Sedimentos	S
Entulho / Lixo	S



BOCA DE LOBO SIMPLES
Nº: 08
E 332535 N 8963265
PROFUNDIDADE = 1,40 m
AVALIAÇÃO EXPEDITA

Condições do dispositivo	
Danificada (tampa)	N
Danificada (caixa)	N
Sedimentos	S
Entulho / Lixo	S



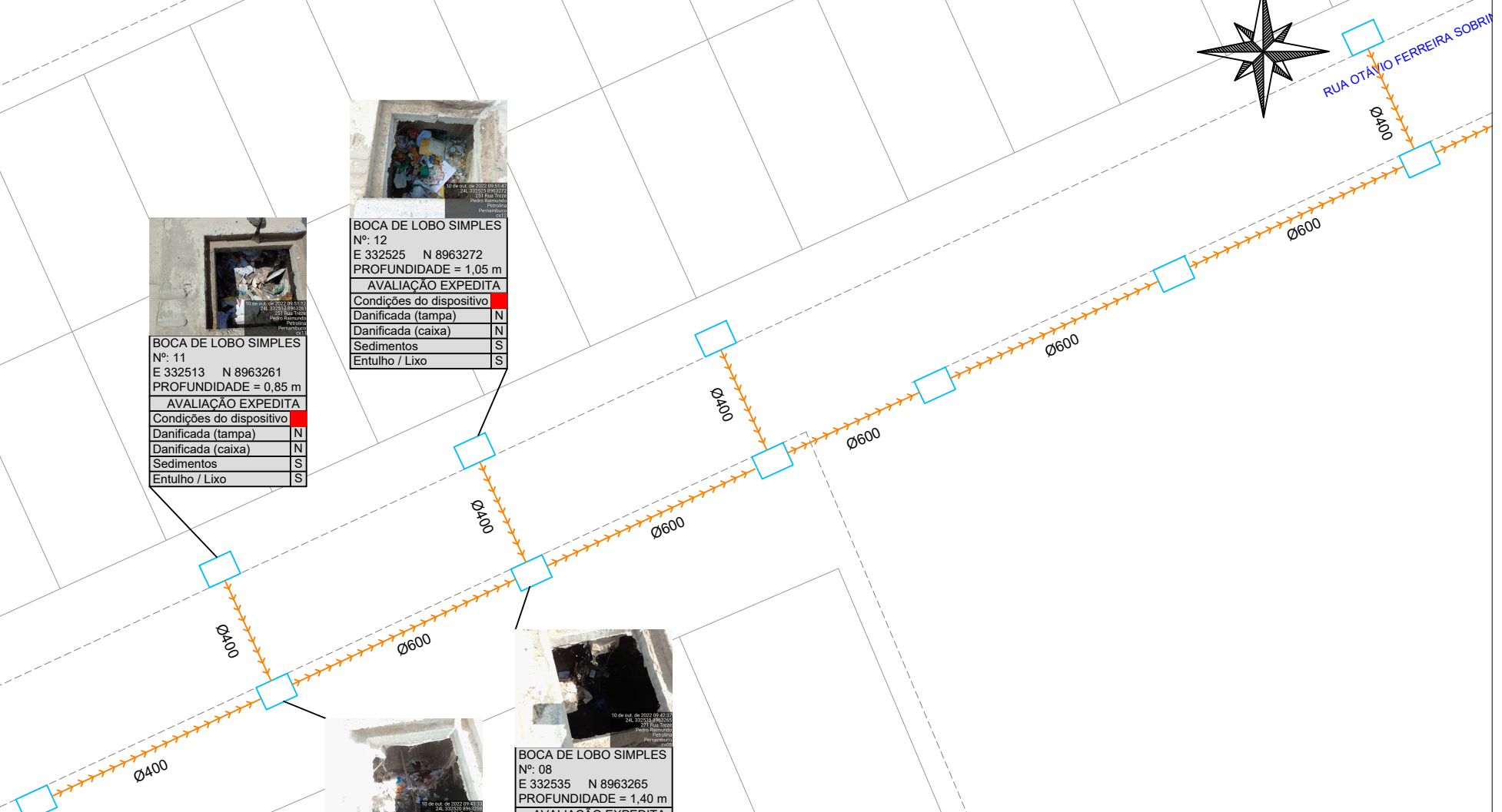
BOCA DE LOBO SIMPLES
Nº: 09
E 332520 N 8963258
PROFUNDIDADE = 1,50 m
AVALIAÇÃO EXPEDITA

Condições do dispositivo	
Danificada (tampa)	N
Danificada (caixa)	N
Sedimentos	S
Entulho / Lixo	S



BOCA DE LOBO SIMPLES
Nº: 10
E 332498 N 8963250
PROFUNDIDADE = 1,60 m
AVALIAÇÃO EXPEDITA


Condições do dispositivo	
Danificada (tampa)	N
Danificada (caixa)	N
Sedimentos	S
Entulho / Lixo	S




OBSERVAÇÕES:
1. Ruas indicadas em **vermelho** possuem drenagem superficial;
2. Ruas indicadas em **azul** possuem drenagem profunda;
3. Coordenadas no sistema UTM, Datum SIRGAS2000, Zona 24L.

LEGENDA DA PLANTA BAIXA:		CONVENÇÃO:	
	SENTIDO DE ESCOAMENTO DA ÁGUA		RUIM (Dispositivo obstruído em mais de 50%)
	PONTO BAIXO		RAZOÁVEL (Dispositivo obstruído em menos de 50%)
	PONTO ALTO		BOM (Dispositivo livre de obstruções)
	BOCA DE LOBO SIMPLES	S - SIM	N - NÃO
	CAIXA COM GRELHA		
	CAIXA SEM GRELHA		
	GALERIA DE CONCRETO (Ø INDICADO EM MM)		
	GALERIA DE FERRO (Ø INDICADO EM MM)		
	POÇO DE VISITA DE DRENAGEM		
	DESCIDA D'ÁGUA		

DISCRIMINAÇÃO	EMISSÕES	DATA	RESP. TEC.
00	EMISSÃO INICIAL	OUT/2022	SIDCLEI TEIXEIRA MAGALHÃES - CREA Nº 180070675-8 D-PE
Nº	DISCRIMINAÇÃO		



SECRETARIA DE INFRAESTRUTURA E MOBILIDADE



PDCA Engenharia Ltda.
www.pdca.eng.br
pdca@pdca.eng.br

PROJETO : PLANO DE MACRODRENAGEM DE PETROLINA
ASSUNTO : CADASTRO EXPEDITO DA MICRODRENAGEM
LOCALIZAÇÃO : RUA 28 (VALE DO GRANDE RIO), BAIRRO PEDRO RAIMUNDO, PETROLINA/PE

ESCALA: INDICADA	PLANTA BAIXA	ARQUIVO: PDCA_MICRO_PEDRO_RAIMUNDO	DESENHO Nº: 19 / 45
----------------------------	--------------	---------------------------------------	------------------------

PEDRO RAIMUNDO



Meio-fio com sarjeta	E 332351	N 8963871
AVALIAÇÃO EXPEDITA		
Condições do dispositivo		
Presença de sedimentos	N	
Presença de entulho	N	
Obstruções	N	



Meio-fio com sarjeta	E 332461	N 8963928
AVALIAÇÃO EXPEDITA		
Condições do dispositivo		
Presença de sedimentos	N	
Presença de entulho	N	
Obstruções	N	



Meio-fio com sarjeta	E 332461	N 8963926
AVALIAÇÃO EXPEDITA		
Condições do dispositivo		
Presença de sedimentos	N	
Presença de entulho	N	
Obstruções	N	



Meio-fio com sarjeta	E 332462	N 8963924
AVALIAÇÃO EXPEDITA		
Condições do dispositivo		
Presença de sedimentos	N	
Presença de entulho	N	
Obstruções	N	



Meio-fio com sarjeta	E 332349	N 8963875
AVALIAÇÃO EXPEDITA		
Condições do dispositivo		
Presença de sedimentos	N	
Presença de entulho	N	
Obstruções	N	



Meio-fio com sarjeta	E 332226	N 8963817
AVALIAÇÃO EXPEDITA		
Condições do dispositivo		
Presença de sedimentos	N	
Presença de entulho	N	
Obstruções	N	

LEGENDA DA PLANTA BAIXA: CONVENÇÃO:

- SENTIDO DE ESCOAMENTO DA ÁGUA
- PONTO BAIXO
- PONTO ALTO

- NOTA 1 - PÉSSIMO (Dispositivo danificado/ausente e/ou obstruído em mais de 50%)
- NOTA 2 - RUIM (Obstrução provocada por rampas e calçadas)
- NOTA 3 - RAZOÁVEL (Obstrução por muita vegetação e/ou muito sedimento)
- NOTA 4 - BOM (Obstrução por lixo, vegetação rasa e/ou pouco sedimento)
- NOTA 5 - ÓTIMO (Dispositivo em boas condições, livre de obstruções)

OBSERVAÇÕES:


1. Ruas indicadas em vermelho possuem drenagem superficial;
2. Ruas indicadas em azul possuem drenagem profunda;
3. Coordenadas no sistema UTM, Datum SIRGAS2000, Zona 24L.

00	EMISSÃO INICIAL	OUT/2022	RESP.TEC.	SIDCLEI TEIXEIRA MAGALHÃES - CREA Nº 180070675-8 D-PE
Nº	DISCRIMINAÇÃO	DATA	INDICADA	PLANTA BAIXA
EMISSÕES		ARQUIVO:	DESENHO Nº:	
		PDCA_MICRO_PEDRO_RAIMUNDO	20 / 45	



PROJETO : PLANO DE MACRODRENAGEM DE PETROLINA
 ASSUNTO : CADASTRO EXPEDITO DA MICRODRENAGEM
 LOCALIZAÇÃO : RUA CÍLIA GOMES DA SILVA, BAIRRO PEDRO RAIMUNDO, PETROLINA/PE
 ESCALA: INDICADA
 ARQUIVO: PDCA_MICRO_PEDRO_RAIMUNDO
 DESENHO Nº: 20 / 45

PEDRO RAIMUNDO



Meio-fio com sarjeta	E 332471	N 8963844	Largura (LE) = 0,28 m
AVALIAÇÃO EXPEDITA			
Condições do dispositivo			
Presença de sedimentos	N		
Presença de entulho	N		
Obstruções	N		



Meio-fio com sarjeta	E 332513	N 8963859	Largura (LE) = 0,18 m
AVALIAÇÃO EXPEDITA			
Condições do dispositivo			
Presença de sedimentos	N		
Presença de entulho	N		
Obstruções	N		



Meio-fio com sarjeta	E 332560	N 8963884	Largura (LE) = 0,27 m
AVALIAÇÃO EXPEDITA			
Condições do dispositivo			
Presença de sedimentos	N		
Presença de entulho	N		
Obstruções	N		



Meio-fio com sarjeta	E 332558	N 8963881	Largura (LD) = 0,22 m
AVALIAÇÃO EXPEDITA			
Condições do dispositivo			
Presença de sedimentos	N		
Presença de entulho	N		
Obstruções	N		



Meio-fio com sarjeta	E 332468	N 8963842	
AVALIAÇÃO EXPEDITA			
Condições do dispositivo			
Presença de sedimentos	N		
Presença de entulho	N		
Obstruções	N		



Meio-fio com sarjeta	E 332473	N 8963840	Largura (LD) = 0,30 m
AVALIAÇÃO EXPEDITA			
Condições do dispositivo			
Presença de sedimentos	N		
Presença de entulho	N		
Obstruções	N		



Meio-fio com sarjeta	E 332512	N 8963855	Largura (LD) = 0,19 m
AVALIAÇÃO EXPEDITA			
Condições do dispositivo			
Presença de sedimentos	N		
Presença de entulho	N		
Obstruções	N		

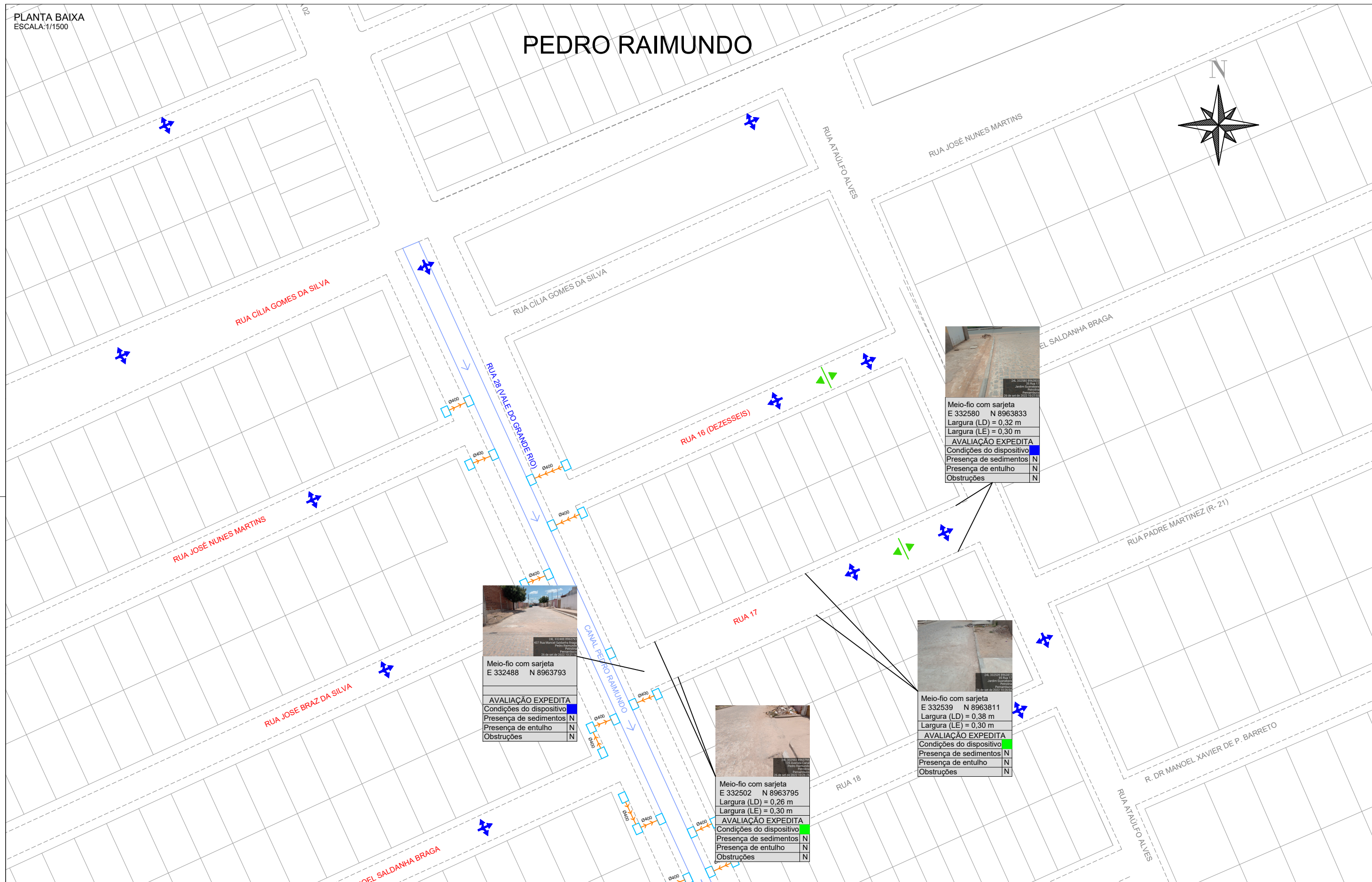
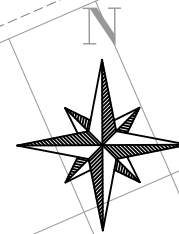
	SENTIDO DE ESCOAMENTO DA ÁGUA		
	PONTO BAIXO		
	PONTO ALTO		
	NOTA 1 - PÉSSIMO (Dispositivo danificado/ausente e/ou obstruído em mais de 50%)		
	NOTA 2 - RUIM (Obstrução provocada por rampas e calçadas)		
	NOTA 3 - RAZOÁVEL (Obstrução por muita vegetação e/ou muito sedimento)		
	NOTA 4 - BOM (Obstrução por lixo, vegetação rasa e/ou pouco sedimento)		
	NOTA 5 - ÓTIMO (Dispositivo em boas condições, livre de obstruções)		
S - SIM	N - NÃO		

OBSERVAÇÕES:		
1. Ruas indicadas em vermelho possuem drenagem superficial;		
2. Ruas indicadas em azul possuem drenagem profunda;		
3. Coordenadas no sistema UTM, Datum SIRGAS2000, Zona 24L.		
00 EMISSÃO INICIAL	OUT/2022	
Nº DISCRIMINAÇÃO	DATA	
EMISSIONES		

RESP.TEC.	SIDCLEI TEIXEIRA MAGALHÃES - CREA Nº 180070675-8 D-PE
-----------	---

PROJETO : PLANO DE MACRODRENAGEM DE PETROLINA ASSUNTO : CADASTRO EXPEDITO DA MICRODRENAGEM LOCALIZAÇÃO : VIA S/D (RUA 16), BAIRRO PEDRO RAIMUNDO, PETROLINA/PE	
ESCALA: INDICADA	PLANTA BAIXA
ARQUIVO: PDCA_MICRO_PEDRO_RAIMUNDO	DESENHO Nº: 21 / 45

PEDRO RAIMUNDO



Meio-fio com sarjeta
E 332580 N 8963833
Largura (LD) = 0,32 m
Largura (LE) = 0,30 m

AVALIAÇÃO EXPEDITA	
Condições do dispositivo	N
Presença de sedimentos	N
Presença de entulho	N
Obstruções	N

Meio-fio com sarjeta
E 332488 N 8963793

AVALIAÇÃO EXPEDITA	
Condições do dispositivo	N
Presença de sedimentos	N
Presença de entulho	N
Obstruções	N

Meio-fio com sarjeta
E 332502 N 8963795
Largura (LD) = 0,26 m
Largura (LE) = 0,30 m

AVALIAÇÃO EXPEDITA	
Condições do dispositivo	N
Presença de sedimentos	N
Presença de entulho	N
Obstruções	N

Meio-fio com sarjeta
E 332539 N 8963811
Largura (LD) = 0,38 m
Largura (LE) = 0,30 m

AVALIAÇÃO EXPEDITA	
Condições do dispositivo	N
Presença de sedimentos	N
Presença de entulho	N
Obstruções	N

LEGENDA DA PLANTA BAIXA:

- CONVENÇÃO:
- SENTIDO DE ESCOAMENTO DA ÁGUA
 - PONTO BAIXO
 - PONTO ALTO

- CONVENÇÃO:
- NOTA 1 - PÉSSIMO (Dispositivo danificado/ausente e/ou obstruído em mais de 50%)
 - NOTA 2 - RUIM (Obstrução provocada por rampas e calçadas)
 - NOTA 3 - RAZOÁVEL (Obstrução por muita vegetação e/ou muito sedimento)
 - NOTA 4 - BOM (Obstrução por lixo, vegetação rasa e/ou pouco sedimento)
 - NOTA 5 - ÓTIMO (Dispositivo em boas condições, livre de obstruções)
- S - SIM N - NÃO

OBSERVAÇÕES:

1. Ruas indicadas em vermelho possuem drenagem superficial;
2. Ruas indicadas em azul possuem drenagem profunda;
3. Coordenadas no sistema UTM, Datum SIRGAS2000, Zona 24L.

00	EMISSÃO INICIAL	OUT/2022	RESP.TEC.
Nº	DISCRIMINAÇÃO	DATA	SIDCLEI TEIXEIRA MAGALHÃES - CREA Nº 180070675-8 D-PE
	EMISSÕES		



PROJETO : PLANO DE MACRODRENAGEM DE PETROLINA			
ASSUNTO : CADASTRO EXPEDITO DA MICRODRENAGEM			
LOCALIZAÇÃO : VIA S/D (RUA 17), BAIRRO PEDRO RAIMUNDO, PETROLINA/PE			
ESCALA:	INDICADA	PLANTA BAIXA	ARQUIVO: PDCA_MICRO_PEDRO_RAIMUNDO
			DESENHO Nº: 22 / 45