

PEDRO RAIMUNDO



Meio-fio com sarjeta
E 332506 N 8963743

AVALIAÇÃO EXPEDITA	
Condições do dispositivo	N
Presença de sedimentos	N
Presença de entulho	N
Obstruções	N

Meio-fio com sarjeta
E 332516 N 8963752
Largura (LE) = 0,32 m

AVALIAÇÃO EXPEDITA	
Condições do dispositivo	N
Presença de sedimentos	N
Presença de entulho	N
Obstruções	N

Meio-fio com sarjeta
E 332519 N 8963748
Largura (LD) = 0,32 m

AVALIAÇÃO EXPEDITA	
Condições do dispositivo	N
Presença de sedimentos	N
Presença de entulho	N
Obstruções	N

Meio-fio com sarjeta
E 332558 N 8963771
Largura (LE) = 0,30 m

AVALIAÇÃO EXPEDITA	
Condições do dispositivo	N
Presença de sedimentos	N
Presença de entulho	N
Obstruções	N

Meio-fio com sarjeta
E 332558 N 8963765
Largura (LD) = 0,29 m

AVALIAÇÃO EXPEDITA	
Condições do dispositivo	N
Presença de sedimentos	N
Presença de entulho	N
Obstruções	N

Meio-fio com sarjeta
E 332604 N 8963784
Largura (LD) = 0,31 m

AVALIAÇÃO EXPEDITA	
Condições do dispositivo	N
Presença de sedimentos	N
Presença de entulho	N
Obstruções	N

Meio-fio com sarjeta
E 332602 N 8963786
Largura (LE) = 0,33 m

AVALIAÇÃO EXPEDITA	
Condições do dispositivo	N
Presença de sedimentos	N
Presença de entulho	N
Obstruções	N

LEGENDA DA PLANTA BAIXA:

	SENTIDO DE ESCOAMENTO DA ÁGUA
	PONTO BAIXO
	PONTO ALTO

CONVENÇÃO:

	NOTA 1 - PÉSSIMO (Dispositivo danificado/ausente e/ou obstruído em mais de 50%)
	NOTA 2 - RUIM (Obstrução provocada por rampas e calçadas)
	NOTA 3 - RAZOÁVEL (Obstrução por muita vegetação e/ou muito sedimento)
	NOTA 4 - BOM (Obstrução por lixo, vegetação rasa e/ou pouco sedimento)
	NOTA 5 - ÓTIMO (Dispositivo em boas condições, livre de obstruções)

S - SIM N - NÃO

OBSERVAÇÕES:

- Ruas indicadas em vermelho possuem drenagem superficial;
- Ruas indicadas em azul possuem drenagem profunda;
- Coordenadas no sistema UTM, Datum SIRGAS2000, Zona 24L.

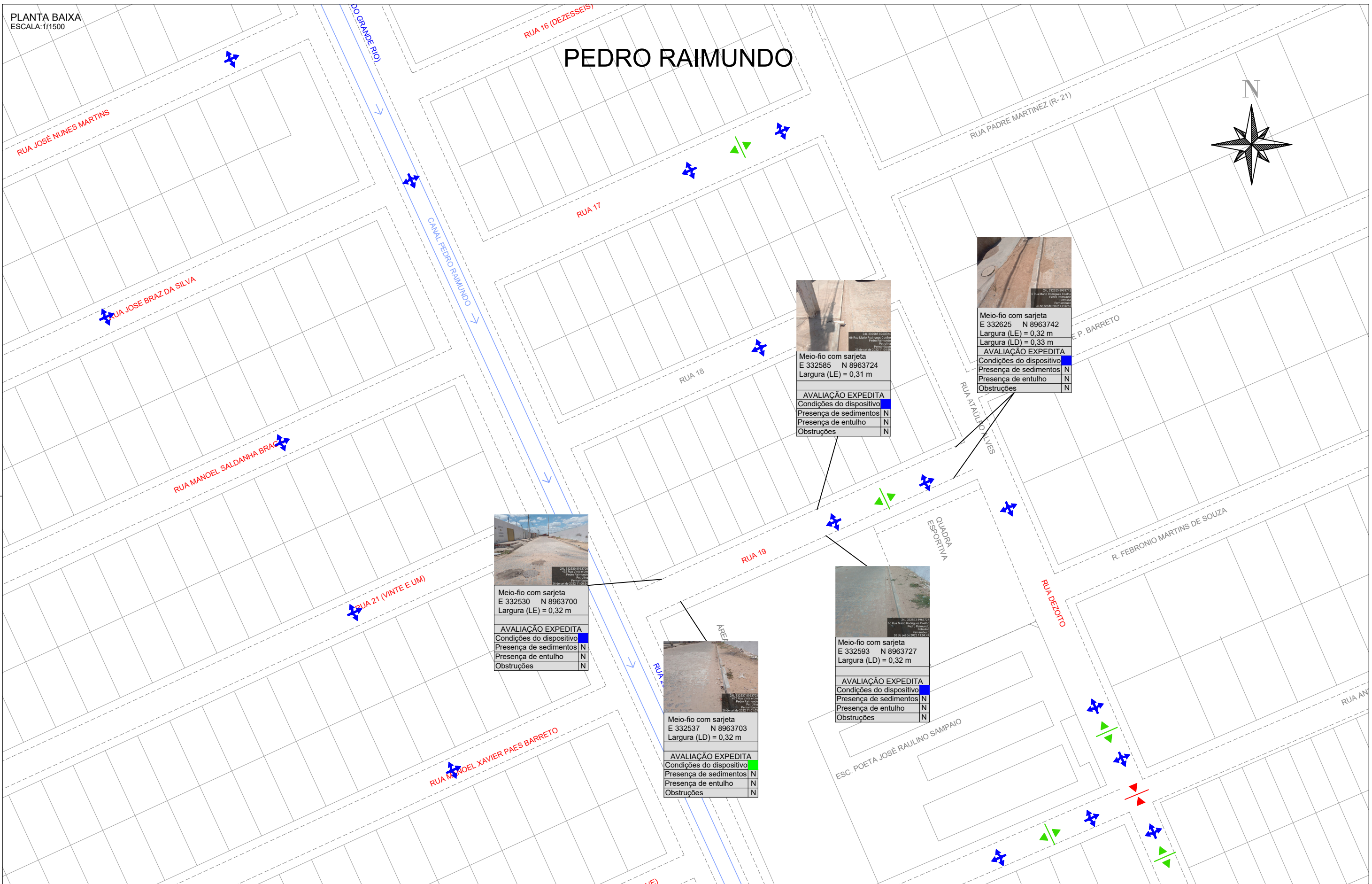

00	EMISSÃO INICIAL	OUT/2022
Nº	DISCRIMINAÇÃO	DATA
EMISSÕES		

RESP. TEC.
SIDCLEI TEIXEIRA MAGALHÃES - CREA Nº 180070675-8 D-PE



PROJETO : PLANO DE MACRODRENAGEM DE PETROLINA			
ASSUNTO : CADASTRO EXPEDITO DA MICRODRENAGEM			
LOCALIZAÇÃO : VIA S/D (RUA 18), BAIRRO PEDRO RAIMUNDO, PETROLINA/PE			
ESCALA:	INDICADA	PLANTA BAIXA	ARQUIVO:
			PDCA_MICRO_PEDRO_RAIMUNDO
			DESENHO Nº:
			23 / 45

PEDRO RAIMUNDO



Meio-fio com sarjeta
E 332585 N 8963724
Largura (LE) = 0,31 m

AVALIAÇÃO EXPEDITA	
Condições do dispositivo	■
Presença de sedimentos	N
Presença de entulho	N
Obstruções	N

Meio-fio com sarjeta
E 332625 N 8963742
Largura (LE) = 0,32 m
Largura (LD) = 0,33 m

AVALIAÇÃO EXPEDITA	
Condições do dispositivo	■
Presença de sedimentos	N
Presença de entulho	N
Obstruções	N

Meio-fio com sarjeta
E 332530 N 8963700
Largura (LE) = 0,32 m

AVALIAÇÃO EXPEDITA	
Condições do dispositivo	■
Presença de sedimentos	N
Presença de entulho	N
Obstruções	N

Meio-fio com sarjeta
E 332593 N 8963727
Largura (LD) = 0,32 m

AVALIAÇÃO EXPEDITA	
Condições do dispositivo	■
Presença de sedimentos	N
Presença de entulho	N
Obstruções	N

Meio-fio com sarjeta
E 332537 N 8963703
Largura (LD) = 0,32 m

AVALIAÇÃO EXPEDITA	
Condições do dispositivo	■
Presença de sedimentos	N
Presença de entulho	N
Obstruções	N

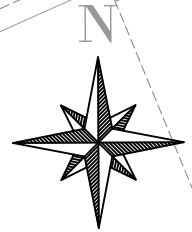
LEGENDA DA PLANTA BAIXA:		CONVENÇÃO:	OBSERVAÇÕES:
	SENTIDO DE ESCOAMENTO DA ÁGUA	NOTA 1 - PÉSSIMO (Dispositivo danificado/ausente e/ou obstruído em mais de 50%)	1. Ruas indicadas em vermelho possuem drenagem superficial;
	PONTO BAIXO	NOTA 2 - RUIM (Obstrução provocada por rampas e calçadas)	2. Ruas indicadas em azul possuem drenagem profunda;
	PONTO ALTO	NOTA 3 - RAZOÁVEL (Obstrução por muita vegetação e/ou muito sedimento)	3. Coordenadas no sistema UTM, Datum SIRGAS2000, Zona 24L.
		NOTA 4 - BOM (Obstrução por lixo, vegetação rasa e/ou pouco sedimento)	
		NOTA 5 - ÓTIMO (Dispositivo em boas condições, livre de obstruções)	
		S - SIM N - NÃO	

00	EMISSÃO INICIAL	OUT/2022	RESP.TEC.
Nº	DISCRIMINAÇÃO	DATA	SIDCLEI TEIXEIRA MAGALHÃES - CREA Nº 180070675-8 D-PE
	EMISSIONES		

PROJETO :	PLANO DE MACRODRENAGEM DE PETROLINA
ASSUNTO :	CADASTRO EXPEDITO DA MICRODRENAGEM
LOCALIZAÇÃO :	VIA S/D (RUA 19), BAIRRO PEDRO RAIMUNDO, PETROLINA/PE
ESCALA:	INDICADA
ARQUIVO:	PLANTA BAIXA
DESENHO Nº:	24 / 45



PEDRO RAIMUNDO



Meio-fio com sarjeta
E 332541 N 8963618
Largura (LE) = 0,35 m

AVALIAÇÃO EXPEDITA	
Condições do dispositivo	<input checked="" type="checkbox"/>
Presença de sedimentos	N
Presença de entulho	N
Obstruções	N

Meio-fio com sarjeta
E 332445 N 8963572
Largura (LE) = 0,23 m

AVALIAÇÃO EXPEDITA	
Condições do dispositivo	<input checked="" type="checkbox"/>
Presença de sedimentos	N
Presença de entulho	N
Obstruções	N

Meio-fio com sarjeta
E 332545 N 8963613
Largura (LD) = 0,23 m

AVALIAÇÃO EXPEDITA	
Condições do dispositivo	<input checked="" type="checkbox"/>
Presença de sedimentos	N
Presença de entulho	N
Obstruções	N

Meio-fio com sarjeta
E 332368 N 8963539
Largura (LE) = 0,32 m

AVALIAÇÃO EXPEDITA	
Condições do dispositivo	<input checked="" type="checkbox"/>
Presença de sedimentos	N
Presença de entulho	N
Obstruções	N

Meio-fio com sarjeta
E 332446 N 8963569
Largura (LD) = 0,22 m

AVALIAÇÃO EXPEDITA	
Condições do dispositivo	<input checked="" type="checkbox"/>
Presença de sedimentos	N
Presença de entulho	N
Obstruções	N

Meio-fio com sarjeta
E 332359 N 8963534

AVALIAÇÃO EXPEDITA	
Condições do dispositivo	<input checked="" type="checkbox"/>
Presença de sedimentos	N
Presença de entulho	N
Obstruções	N

Meio-fio com sarjeta
E 332366 N 8963534
Largura (LD) = 0,24 m

AVALIAÇÃO EXPEDITA	
Condições do dispositivo	<input checked="" type="checkbox"/>
Presença de sedimentos	N
Presença de entulho	N
Obstruções	N

	SENTIDO DE ESCOAMENTO DA ÁGUA
	PONTO BAIXO
	PONTO ALTO

	NOTA 1 - PÉSSIMO (Dispositivo danificado/ausente e/ou obstruído em mais de 50%)
	NOTA 2 - RUIM (Obstrução provocada por rampas e calçadas)
	NOTA 3 - RAZOÁVEL (Obstrução por muita vegetação e/ou muito sedimento)
	NOTA 4 - BOM (Obstrução por lixo, vegetação rasa e/ou pouco sedimento)
	NOTA 5 - ÓTIMO (Dispositivo em boas condições, livre de obstruções)

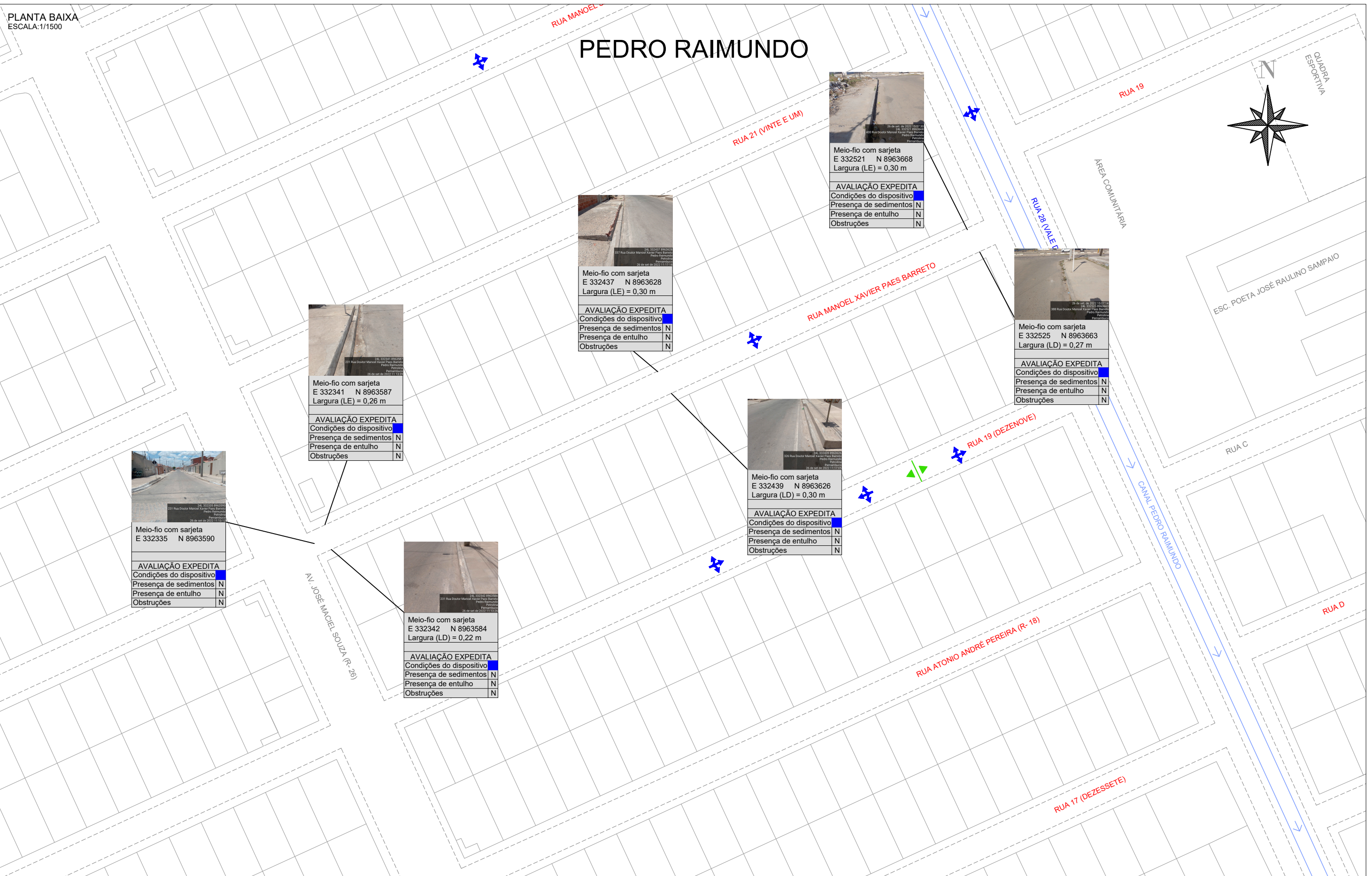
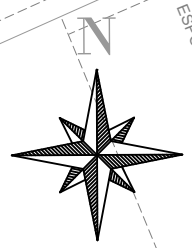
S - SIM	N - NÃO
---------	---------

OBSERVAÇÕES:	
1. Ruas indicadas em vermelho possuem drenagem superficial;	
2. Ruas indicadas em azul possuem drenagem profunda;	
3. Coordenadas no sistema UTM, Datum SIRGAS2000, Zona 24L.	
00 EMISSÃO INICIAL	OUT/2022
Nº DISCRIMINAÇÃO	DATA
EMISSIONES	

RESP. TEC.	SIDCLEI TEIXEIRA MAGALHÃES - CREA Nº 180070675-8 D-PE
------------	---

PROJETO : PLANO DE MACRODRENAGEM DE PETROLINA ASSUNTO : CADASTRO EXPEDITO DA MICRODRENAGEM LOCALIZAÇÃO : RUA FEBRÔNIO MARTINS DE SOUZA (RUA 19), BAIRRO PEDRO RAIMUNDO, PETROLINA/PE	
ESCALA: INDICADA	PLANTA BAIXA
ARQUIVO: PDCA_MICRO_PEDRO_RAIMUNDO	DESENHO Nº: 25 / 45

PEDRO RAIMUNDO



Meio-fio com sarjeta
E 332521 N 8963668
Largura (LE) = 0,30 m

AVALIAÇÃO EXPEDITA
Condições do dispositivo **N**
Presença de sedimentos **N**
Presença de entulho **N**
Obstruções **N**

Meio-fio com sarjeta
E 332437 N 8963628
Largura (LE) = 0,30 m

AVALIAÇÃO EXPEDITA
Condições do dispositivo **N**
Presença de sedimentos **N**
Presença de entulho **N**
Obstruções **N**

Meio-fio com sarjeta
E 332525 N 8963663
Largura (LD) = 0,27 m

AVALIAÇÃO EXPEDITA
Condições do dispositivo **N**
Presença de sedimentos **N**
Presença de entulho **N**
Obstruções **N**

Meio-fio com sarjeta
E 332341 N 8963587
Largura (LE) = 0,26 m

AVALIAÇÃO EXPEDITA
Condições do dispositivo **N**
Presença de sedimentos **N**
Presença de entulho **N**
Obstruções **N**

Meio-fio com sarjeta
E 332439 N 8963626
Largura (LD) = 0,30 m

AVALIAÇÃO EXPEDITA
Condições do dispositivo **N**
Presença de sedimentos **N**
Presença de entulho **N**
Obstruções **N**

Meio-fio com sarjeta
E 332335 N 8963590

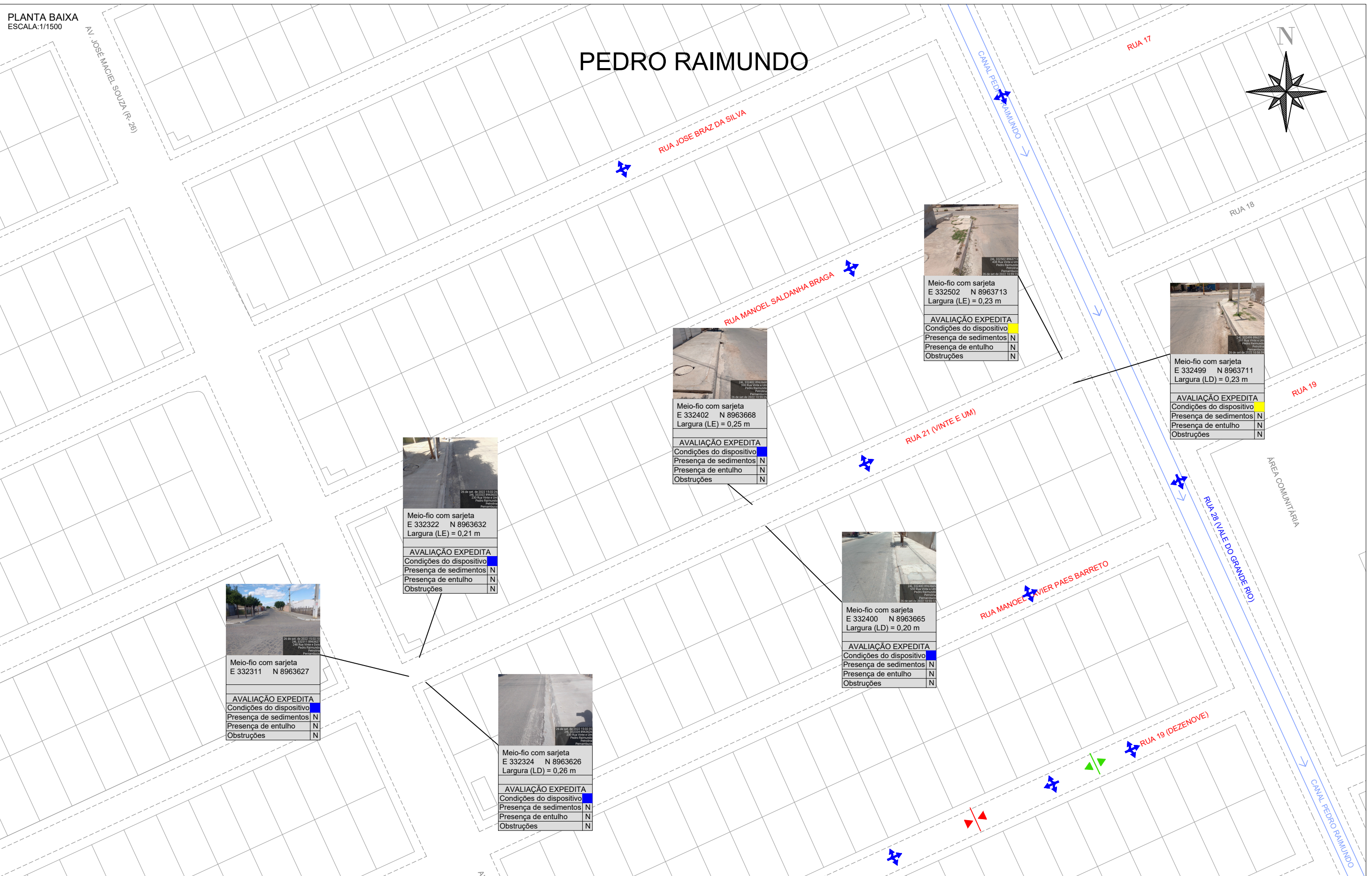

AVALIAÇÃO EXPEDITA
Condições do dispositivo **N**
Presença de sedimentos **N**
Presença de entulho **N**
Obstruções **N**

Meio-fio com sarjeta
E 332342 N 8963584
Largura (LD) = 0,22 m

AVALIAÇÃO EXPEDITA
Condições do dispositivo **N**
Presença de sedimentos **N**
Presença de entulho **N**
Obstruções **N**

LEGENDA DA PLANTA BAIXA:		CONVENÇÃO:	OBSERVAÇÕES:						
	SENTIDO DE ESCOAMENTO DA ÁGUA	NOTA 1 - PÉSSIMO (Dispositivo danificado/ausente e/ou obstruído em mais de 50%)	1. Ruas indicadas em vermelho possuem drenagem superficial;	00	EMISSÃO INICIAL	OUT/2022	RESP.TEC.	PETROLINA	
	PONTO BAIXO	NOTA 2 - RUIM (Obstrução provocada por rampas e calçadas)	2. Ruas indicadas em azul possuem drenagem profunda;	Nº	DISCRIMINAÇÃO	DATA	SIDCLEI TEIXEIRA MAGALHÃES - CREA Nº 180070675-8 D-PE	SECRETARIA DE INFRAESTRUTURA E MOBILIDADE	
	PONTO ALTO	NOTA 3 - RAZOÁVEL (Obstrução por muita vegetação e/ou muito sedimento)	3. Coordenadas no sistema UTM, Datum SIRGAS2000, Zona 24L.					pdca Engenharia	
		NOTA 4 - BOM (Obstrução por lixo, vegetação rasa e/ou pouco sedimento)						PROJETO : PLANO DE MACRODRENAGEM DE PETROLINA	
		NOTA 5 - ÓTIMO (Dispositivo em boas condições, livre de obstruções)						ASSUNTO : CADASTRO EXPEDITO DA MICRODRENAGEM	
S - SIM	N - NÃO							LOCALIZAÇÃO : RUA DR. MANOEL XAVIER P. BARRETO (RUA 20), BAIRRO PEDRO RAIMUNDO, PETROLINA/PE	
								ESCALA:	INDICADA
								PLANTA BAIXA	ARQUIVO:
								DESENHO Nº:	26 / 45

PEDRO RAIMUNDO



Meio-fio com sarjeta
E 332502 N 8963713
Largura (LE) = 0,23 m

AVALIAÇÃO EXPEDITA	
Condições do dispositivo	■
Presença de sedimentos	N
Presença de entulho	N
Obstruções	N

Meio-fio com sarjeta
E 332499 N 8963711
Largura (LD) = 0,23 m

AVALIAÇÃO EXPEDITA	
Condições do dispositivo	■
Presença de sedimentos	N
Presença de entulho	N
Obstruções	N

Meio-fio com sarjeta
E 332402 N 8963668
Largura (LE) = 0,25 m

AVALIAÇÃO EXPEDITA	
Condições do dispositivo	■
Presença de sedimentos	N
Presença de entulho	N
Obstruções	N

Meio-fio com sarjeta
E 332322 N 8963632
Largura (LE) = 0,21 m

AVALIAÇÃO EXPEDITA	
Condições do dispositivo	■
Presença de sedimentos	N
Presença de entulho	N
Obstruções	N

Meio-fio com sarjeta
E 332400 N 8963665
Largura (LD) = 0,20 m

AVALIAÇÃO EXPEDITA	
Condições do dispositivo	■
Presença de sedimentos	N
Presença de entulho	N
Obstruções	N

Meio-fio com sarjeta
E 332311 N 8963627

AVALIAÇÃO EXPEDITA	
Condições do dispositivo	■
Presença de sedimentos	N
Presença de entulho	N
Obstruções	N

Meio-fio com sarjeta
E 332324 N 8963626
Largura (LD) = 0,26 m

AVALIAÇÃO EXPEDITA	
Condições do dispositivo	■
Presença de sedimentos	N
Presença de entulho	N
Obstruções	N

LEGENDA DA PLANTA BAIXA:	CONVENÇÃO:	OBSERVAÇÕES:
SENTIDO DE ESCOAMENTO DA ÁGUA PONTO BAIXO PONTO ALTO	<p>NOTA 1 - PÉSSIMO (Dispositivo danificado/ausente e/ou obstruído em mais de 50%)</p> <p>NOTA 2 - RUIM (Obstrução provocada por rampas e calçadas)</p> <p>NOTA 3 - RAZOÁVEL (Obstrução por muita vegetação e/ou muito sedimento)</p> <p>NOTA 4 - BOM (Obstrução por lixo, vegetação rasa e/ou pouco sedimento)</p> <p>NOTA 5 - ÓTIMO (Dispositivo em boas condições, livre de obstruções)</p> <p>S - SIM N - NÃO</p>	<p>1. Ruas indicadas em vermelho possuem drenagem superficial;</p> <p>2. Ruas indicadas em azul possuem drenagem profunda;</p> <p>3. Coordenadas no sistema UTM, Datum SIRGAS2000, Zona 24L.</p>

00	EMISSÃO INICIAL	OUT/2022	RESP.TEC.
Nº	DISCRIMINAÇÃO	DATA	SIDCLEI TEIXEIRA MAGALHÃES - CREA Nº 180070675-8 D-PE
EMISSÕES			

SECRETARIA DE INFRAESTRUTURA E MOBILIDADE

PDCA Engenharia Ltda.
www.pdca.eng.br
pdca@pdca.eng.br

PROJETO : PLANO DE MACRODRENAGEM DE PETROLINA
 ASSUNTO : CADASTRO EXPEDITO DA MICRODRENAGEM
 LOCALIZAÇÃO : RUA PADRE MARTINEZ (RUA 21), BAIRRO PEDRO RAIMUNDO, PETROLINA/PE

ESCALA: INDICADA	PLANTA BAIXA	ARQUIVO: PDCA_MICRO_PEDRO_RAIMUNDO	DESENHO Nº: 27 / 45
---------------------	--------------	---------------------------------------	------------------------