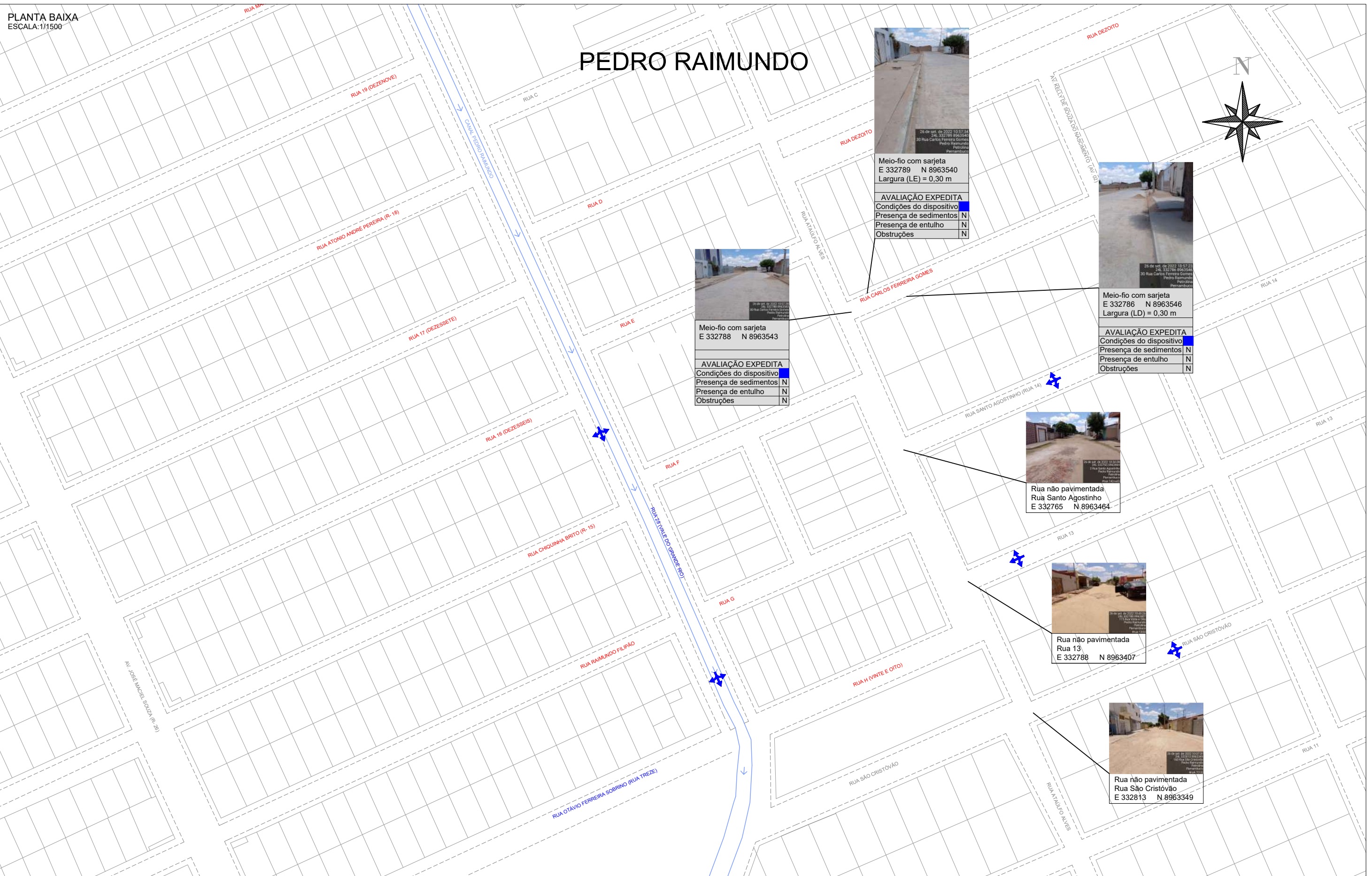
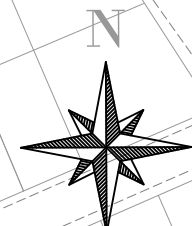


# PEDRO RAIMUNDO



Meio-fio com sarjeta  
E 332789 N 8963540  
Largura (LE) = 0,30 m

AVALIAÇÃO EXPEDITA	
Condições do dispositivo	N
Presença de sedimentos	N
Presença de entulho	N
Obstruções	N

Meio-fio com sarjeta  
E 332786 N 8963546  
Largura (LD) = 0,30 m

AVALIAÇÃO EXPEDITA	
Condições do dispositivo	N
Presença de sedimentos	N
Presença de entulho	N
Obstruções	N

Meio-fio com sarjeta  
E 332788 N 8963543

AVALIAÇÃO EXPEDITA	
Condições do dispositivo	N
Presença de sedimentos	N
Presença de entulho	N
Obstruções	N

Rua não pavimentada  
Rua Santo Agostinho  
E 332765 N 8963464

Rua não pavimentada  
Rua 13  
E 332788 N 8963407

Rua não pavimentada  
Rua São Cristóvão  
E 332813 N 8963349

	SENTIDO DE ESCOAMENTO DA ÁGUA
	PONTO BAIXO
	PONTO ALTO

	NOTA 1 - PÉSSIMO (Dispositivo danificado/ausente e/ou obstruído em mais de 50%)
	NOTA 2 - RUIM (Obstrução provocada por rampas e calçadas)
	NOTA 3 - RAZOÁVEL (Obstrução por muita vegetação e/ou muito sedimento)
	NOTA 4 - BOM (Obstrução por lixo, vegetação rasa e/ou pouco sedimento)
	NOTA 5 - ÓTIMO (Dispositivo em boas condições, livre de obstruções)

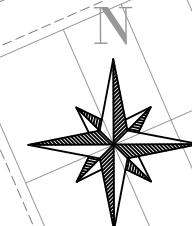
S - SIM N - NÃO

OBSERVAÇÕES:	
1. Ruas indicadas em vermelho possuem drenagem superficial;	
2. Ruas indicadas em azul possuem drenagem profunda;	
3. Coordenadas no sistema UTM, Datum SIRGAS2000, Zona 24L.	
00 EMISSÃO INICIAL	OUT/2022
Nº DISCRIMINAÇÃO	DATA
EMISSIONES	

RESP.TEC.	SIDCLEI TEIXEIRA MAGALHÃES - CREA Nº 180070675-8 D-PE
-----------	---

PROJETO : PLANO DE MACRODRENAGEM DE PETROLINA ASSUNTO : CADASTRO EXPEDITO DA MICRODRENAGEM LOCALIZAÇÃO : DIVERSAS RUAS, BAIRRO PEDRO RAIMUNDO, PETROLINA/PE			
ESCALA:	INDICADA	PLANTA BAIXA	ARQUIVO:
			PDCA_MICRO_PEDRO_RAIMUNDO
		DESENHO Nº:	33 / 45

# PEDRO RAIMUNDO



Meio-fio com sarjeta  
E 332561 N 8963453  
Largura (LD) = 0,30 m

AVALIAÇÃO EXPEDITA	
Condições do dispositivo	N
Presença de sedimentos	N
Presença de entulho	N
Obstruções	N

Meio-fio com sarjeta  
E 332612 N 8963481  
Largura (LD) = 0,30 m

AVALIAÇÃO EXPEDITA	
Condições do dispositivo	N
Presença de sedimentos	N
Presença de entulho	N
Obstruções	N

Meio-fio com sarjeta  
E 332612 N 8963478

AVALIAÇÃO EXPEDITA	
Condições do dispositivo	N
Presença de sedimentos	N
Presença de entulho	N
Obstruções	N

Meio-fio com sarjeta  
E 332441 N 8963400  
Largura (LD) = 0,30 m

AVALIAÇÃO EXPEDITA	
Condições do dispositivo	N
Presença de sedimentos	N
Presença de entulho	N
Obstruções	N

Meio-fio com sarjeta  
E 332614 N 8963475  
Largura (LE) = 0,30 m

AVALIAÇÃO EXPEDITA	
Condições do dispositivo	N
Presença de sedimentos	N
Presença de entulho	N
Obstruções	N

Meio-fio com sarjeta  
E 332561 N 8963458  
Largura (LD) = 0,30 m

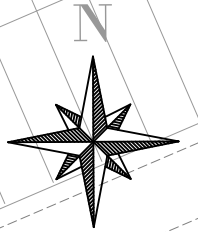
AVALIAÇÃO EXPEDITA	
Condições do dispositivo	N
Presença de sedimentos	N
Presença de entulho	N
Obstruções	N

Meio-fio com sarjeta  
E 332441 N 8963397  
Largura (LE) = 0,30 m

AVALIAÇÃO EXPEDITA	
Condições do dispositivo	N
Presença de sedimentos	N
Presença de entulho	N
Obstruções	N

<b>LEGENDA DA PLANTA BAIXA:</b> SENTIDO DE ESCOAMENTO DA ÁGUA: PONTO BAIXO: PONTO ALTO:		<b>CONVENÇÃO:</b> NOTA 1 - PÉSSIMO (Dispositivo danificado/ausente e/ou obstruído em mais de 50%) NOTA 2 - RUIM (Obstrução provocada por rampas e calçadas) NOTA 3 - RAZOÁVEL (Obstrução por muita vegetação e/ou muito sedimento) NOTA 4 - BOM (Obstrução por lixo, vegetação raso e/ou pouco sedimento) NOTA 5 - ÓTIMO (Dispositivo em boas condições, livre de obstruções) S - SIM N - NÃO		<b>OBSERVAÇÕES:</b> 1. Ruas indicadas em <b>vermelho</b> possuem drenagem superficial; 2. Ruas indicadas em <b>azul</b> possuem drenagem profunda; 3. Coordenadas no sistema UTM, Datum SIRGAS2000, Zona 24L.		00 EMISSÃO INICIAL Nº DISCRIMINAÇÃO EMISSÕES		OUT/2022 DATA		RESP.TEC. SIDCLEI TEIXEIRA MAGALHÃES - CREA Nº 180070675-8 D-PE		 SECRETARIA DE INFRAESTRUTURA E MOBILIDADE		 PDCA Engenharia Ltda. www.pdca.eng.br pdca@pdca.eng.br			
PROJETO : PLANO DE MACRODRENAGEM DE PETROLINA ASSUNTO : CADASTRO EXPEDITO DA MICRODRENAGEM LOCALIZAÇÃO : RUA CARLOS FERREIRA GOMES (R-16), BAIRRO PEDRO RAIMUNDO, PETROLINA/PE										ESCALA: INDICADA		PLANTA BAIXA		ARQUIVO: PDCA_MICRO_PEDRO_RAIMUNDO		DESENHO Nº: 34 / 45	

# PEDRO RAIMUNDO



LEGENDA DA PLANTA BAIXA:	CONVENÇÃO:	OBSERVAÇÕES:
	SENTIDO DE ESCOAMENTO DA ÁGUA	1. Ruas indicadas em <b>vermelho</b> possuem drenagem superficial;
	PONTO BAIXO	2. Ruas indicadas em <b>azul</b> possuem drenagem profunda;
	PONTO ALTO	3. Coordenadas no sistema UTM, Datum SIRGAS2000, Zona 24L.
	NOTA 1 - PÉSSIMO (Dispositivo danificado/ausente e/ou obstruído em mais de 50%)	
	NOTA 2 - RUIM (Obstrução provocada por rampas e calçadas)	
	NOTA 3 - RAZOÁVEL (Obstrução por muita vegetação e/ou muito sedimento)	
	NOTA 4 - BOM (Obstrução por lixo, vegetação rasa e/ou pouco sedimento)	
	NOTA 5 - ÓTIMO (Dispositivo em boas condições, livre de obstruções)	
S - SIM	N - NÃO	

00	EMISSÃO INICIAL	OUT/2022	RES.P.TEC.
Nº	DISCRIMINAÇÃO	DATA	SIDCLEI TEIXEIRA MAGALHÃES - CREA Nº 180070675-8 D-PE
	EMISSÕES		

PROJETO :	PLANO DE MACRODRENAGEM DE PETROLINA
ASSUNTO :	CADASTRO EXPEDITO DA MICRODRENAGEM
LOCALIZAÇÃO :	RUA D, BAIRRO PEDRO RAIMUNDO, PETROLINA/PE
ESCALA:	INDICADA
ARQUIVO:	PLANTA BAIXA
DESENHO Nº:	PDCA_MICRO_PEDRO_RAIMUNDO
	35 / 45

SECRETARIA DE INFRAESTRUTURA E MOBILIDADE

PDCA Engenharia Ltda.  
www.pdca.eng.br  
pdca@pdca.eng.br

# PEDRO RAIMUNDO



Meio-fio com sarjeta  
E 332636 N 8963508  
Largura (LE) = 0,28 m

AVALIAÇÃO EXPEDITA	
Condições do dispositivo	N
Presença de sedimentos	S
Presença de entulho	N
Obstruções	N

Meio-fio com sarjeta  
E 332669 N 8963522  
Largura (LE) = 0,30 m

AVALIAÇÃO EXPEDITA	
Condições do dispositivo	N
Presença de sedimentos	N
Presença de entulho	N
Obstruções	N

Meio-fio com sarjeta  
E 332698 N 8963542  
Largura (LE) = 0,30 m

AVALIAÇÃO EXPEDITA	
Condições do dispositivo	N
Presença de sedimentos	N
Presença de entulho	N
Obstruções	N

Meio-fio com sarjeta  
E 332635 N 8963513

AVALIAÇÃO EXPEDITA	
Condições do dispositivo	N
Presença de sedimentos	N
Presença de entulho	N
Obstruções	N

Meio-fio com sarjeta  
E 332634 N 8963514  
Largura (LD) = 0,28 m

AVALIAÇÃO EXPEDITA	
Condições do dispositivo	N
Presença de sedimentos	N
Presença de entulho	N
Obstruções	N

Meio-fio com sarjeta  
E 332665 N 8963527  
Largura (LD) = 0,30 m

AVALIAÇÃO EXPEDITA	
Condições do dispositivo	N
Presença de sedimentos	N
Presença de entulho	N
Obstruções	N

Meio-fio com sarjeta  
E 332698 N 8963534  
Largura (LD) = 0,30 m

AVALIAÇÃO EXPEDITA	
Condições do dispositivo	N
Presença de sedimentos	N
Presença de entulho	N
Obstruções	N

<p>LEGENDA DA PLANTA BAIXA:</p> <p>SENTIDO DE ESCOAMENTO DA ÁGUA</p> <p>PONTO BAIXO</p> <p>PONTO ALTO</p>	<p>CONVENÇÃO:</p> <p>NOTA 1 - PÉSSIMO (Dispositivo danificado/ausente e/ou obstruído em mais de 50%)</p> <p>NOTA 2 - RUIM (Obstrução provocada por rampas e calçadas)</p> <p>NOTA 3 - RAZOÁVEL (Obstrução por muita vegetação e/ou muito sedimento)</p> <p>NOTA 4 - BOM (Obstrução por lixo, vegetação rasa e/ou pouco sedimento)</p> <p>NOTA 5 - ÓTIMO (Dispositivo em boas condições, livre de obstruções)</p> <p>S - SIM N - NÃO</p>	<p>OBSERVAÇÕES:</p> <p>1. Ruas indicadas em vermelho possuem drenagem superficial;</p> <p>2. Ruas indicadas em azul possuem drenagem profunda;</p> <p>3. Coordenadas no sistema UTM, Datum SIRGAS2000, Zona 24L.</p>
---	---	--


00	EMISSÃO INICIAL	OUT/2022	RESP.TEC.
Nº	DISCRIMINAÇÃO	DATA	SIDCLEI TEIXEIRA MAGALHÃES - CREA Nº 180070675-8 D-PE
EMISSÕES			

PROJETO :	PLANO DE MACRODRENAGEM DE PETROLINA
ASSUNTO :	CADASTRO EXPEDITO DA MICRODRENAGEM
LOCALIZAÇÃO :	RUA E, BAIRRO PEDRO RAIMUNDO, PETROLINA/PE
ESCALA:	INDICADA
ARQUIVO:	PLANTA BAIXA
DESENHO Nº:	36 / 45

SECRETARIA DE INFRAESTRUTURA E MOBILIDADE

PDCA Engenharia Ltda.  
www.pdca.eng.br  
pdca@pdca.eng.br

# PEDRO RAIMUNDO



Meio-fio com sarjeta	E 332676	N 8963463	Largura (LD) = 0,30 m
<b>AVALIAÇÃO EXPEDITA</b>			
Condições do dispositivo	S		
Presença de sedimentos	S		
Presença de entulho	N		
Obstruções	N		



Meio-fio com sarjeta	E 332712	N 8963478	Largura (LD) = 0,28 m
<b>AVALIAÇÃO EXPEDITA</b>			
Condições do dispositivo	S		
Presença de sedimentos	S		
Presença de entulho	N		
Obstruções	S		



Meio-fio com sarjeta	E 332738	N 8963490	Largura (LD) = 0,28 m
<b>AVALIAÇÃO EXPEDITA</b>			
Condições do dispositivo	S		
Presença de sedimentos	N		
Presença de entulho	N		
Obstruções	N		



Meio-fio com sarjeta	E 332737	N 8963487	
<b>AVALIAÇÃO EXPEDITA</b>			
Condições do dispositivo	S		
Presença de sedimentos	N		
Presença de entulho	N		
Obstruções	N		



Meio-fio com sarjeta	E 332738	N 8963483	Largura (LE) = 0,28 m
<b>AVALIAÇÃO EXPEDITA</b>			
Condições do dispositivo	S		
Presença de sedimentos	N		
Presença de entulho	N		
Obstruções	N		



Meio-fio com sarjeta	E 332677	N 8963460	Largura (LE) = 0,30 m
<b>AVALIAÇÃO EXPEDITA</b>			
Condições do dispositivo	S		
Presença de sedimentos	S		
Presença de entulho	N		
Obstruções	N		



Meio-fio com sarjeta	E 332712	N 8963474	Largura (LE) = 0,28 m
<b>AVALIAÇÃO EXPEDITA</b>			
Condições do dispositivo	S		
Presença de sedimentos	N		
Presença de entulho	N		
Obstruções	N		

LEGENDA DA PLANTA BAIXA:

	SENTIDO DE ESCOAMENTO DA ÁGUA
	PONTO BAIXO
	PONTO ALTO

CONVENÇÃO:

	NOTA 1 - PÉSSIMO (Dispositivo danificado/ausente e/ou obstruído em mais de 50%)
	NOTA 2 - RUIM (Obstrução provocada por rampas e calçadas)
	NOTA 3 - RAZOÁVEL (Obstrução por muita vegetação e/ou muito sedimento)
	NOTA 4 - BOM (Obstrução por lixo, vegetação rasa e/ou pouco sedimento)
	NOTA 5 - ÓTIMO (Dispositivo em boas condições, livre de obstruções)

S - SIM N - NÃO

OBSERVAÇÕES:

- Ruas indicadas em **vermelho** possuem drenagem superficial;
- Ruas indicadas em **azul** possuem drenagem profunda;
- Coordenadas no sistema UTM, Datum SIRGAS2000, Zona 24L.

00	EMISSÃO INICIAL	OUT/2022
Nº	DISCRIMINAÇÃO	DATA
EMISSÕES		

RESP. TEC.  
SIDCLEI TEIXEIRA MAGALHÃES - CREA Nº 180070675-8 D-PE



PROJETO : PLANO DE MACRODRENAGEM DE PETROLINA  
ASSUNTO : CADASTRO EXPEDITO DA MICRODRENAGEM  
LOCALIZAÇÃO : RUA F, BAIRRO PEDRO RAIMUNDO, PETROLINA/PE

ESCALA: INDICADA	PLANTA BAIXA	ARQUIVO: PDCA_MICRO_PEDRO_RAIMUNDO	DESENHO Nº: 37 / 45
---------------------	--------------	---------------------------------------	------------------------