


# DOM MALAN



GÁRGULA SIMPLES	
Nº: 18	E 335392 N 8962746
Base x Alt = 0,76m x 0,16m	
AVALIAÇÃO EXPEDITA	
Condições do dispositivo	█
Danificada (tampa)	N
Danificada (caixa)	N
Sedimentos	N
Entulho / Lixo	N



GÁRGULA SIMPLES	
Nº: 17	E 335399 N 8962749
Base x Alt = 0,80m x 0,18m	
AVALIAÇÃO EXPEDITA	
Condições do dispositivo	█
Danificada (tampa)	N
Danificada (caixa)	N
Sedimentos	S
Entulho / Lixo	N



GÁRGULA SIMPLES	
Nº: 20	E 335385 N 8962720
Base x Alt = 0,79m x 0,18m	
AVALIAÇÃO EXPEDITA	
Condições do dispositivo	█
Danificada (tampa)	N
Danificada (caixa)	N
Sedimentos	S
Entulho / Lixo	N



GÁRGULA SIMPLES	
Nº: 19	E 335386 N 8962718
Base x Alt = 0,71m x 0,10m	
AVALIAÇÃO EXPEDITA	
Condições do dispositivo	█
Danificada (tampa)	N
Danificada (caixa)	N
Sedimentos	N
Entulho / Lixo	N



GÁRGULA SIMPLES	
Nº: 22	E 335373 N 8962678
Base x Alt = 0,72m x 0,12m	
AVALIAÇÃO EXPEDITA	
Condições do dispositivo	█
Danificada (tampa)	N
Danificada (caixa)	N
Sedimentos	S
Entulho / Lixo	S



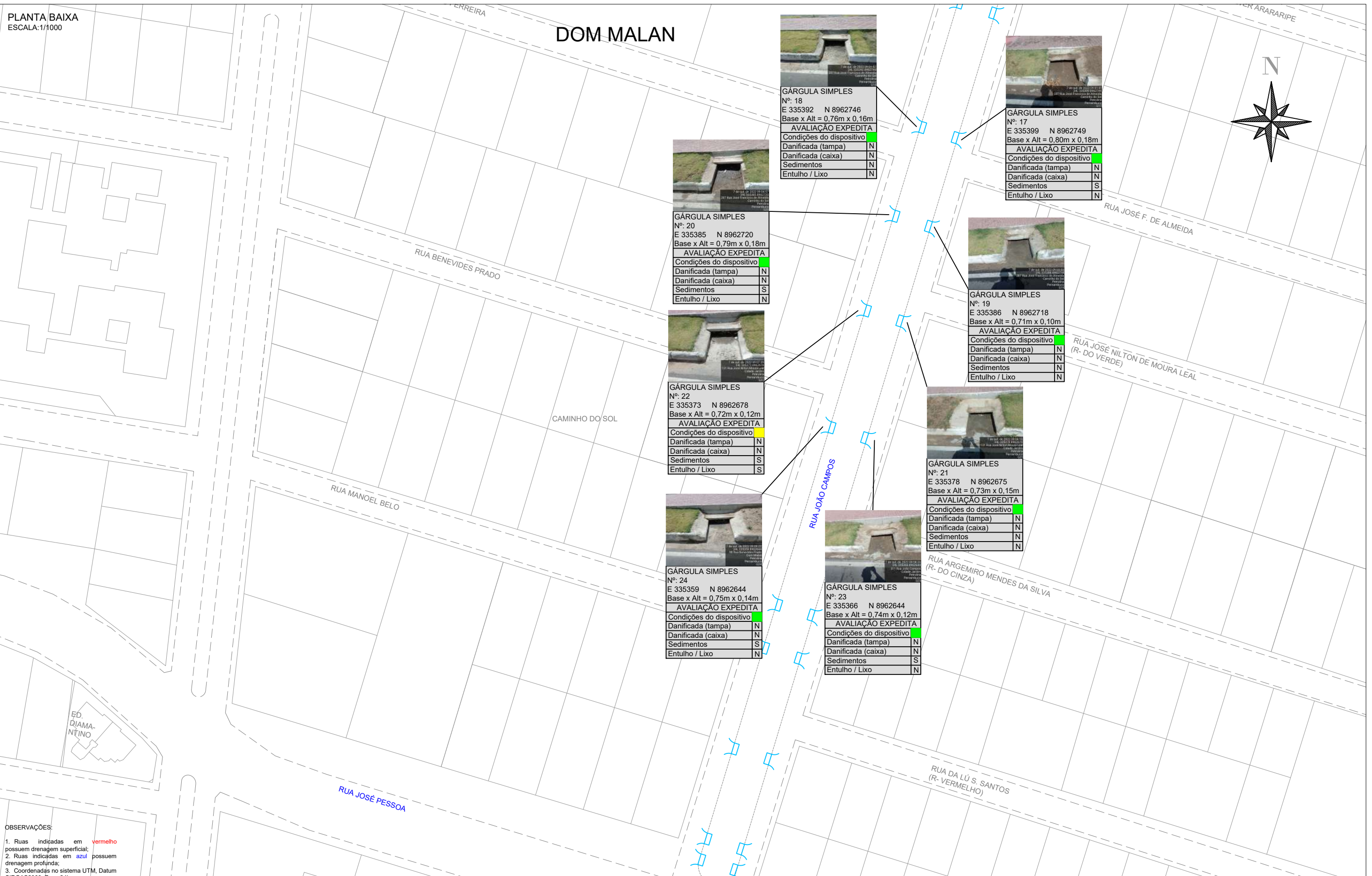
GÁRGULA SIMPLES	
Nº: 21	E 335378 N 8962675
Base x Alt = 0,73m x 0,15m	
AVALIAÇÃO EXPEDITA	
Condições do dispositivo	█
Danificada (tampa)	N
Danificada (caixa)	N
Sedimentos	N
Entulho / Lixo	N



GÁRGULA SIMPLES	
Nº: 24	E 335359 N 8962644
Base x Alt = 0,75m x 0,14m	
AVALIAÇÃO EXPEDITA	
Condições do dispositivo	█
Danificada (tampa)	N
Danificada (caixa)	N
Sedimentos	S
Entulho / Lixo	N



GÁRGULA SIMPLES	
Nº: 23	E 335366 N 8962644
Base x Alt = 0,74m x 0,12m	
AVALIAÇÃO EXPEDITA	
Condições do dispositivo	█
Danificada (tampa)	N
Danificada (caixa)	N
Sedimentos	S
Entulho / Lixo	N



OBSERVAÇÕES:  
1. Ruas indicadas em vermelho possuem drenagem superficial;  
2. Ruas indicadas em azul possuem drenagem profunda;  
3. Coordenadas no sistema UTM, Datum SIRGAS2000, Zona 24L.

LEGENDA DA PLANTA BAIXA:		CONVENÇÃO:	
	SENTIDO DE ESCOAMENTO DA ÁGUA		RUIM (Dispositivo obstruído em mais de 50%)
	PONTO BAIXO		RAZOÁVEL (Dispositivo obstruído em menos de 50%)
	PONTO ALTO		BOM (Dispositivo livre de obstruções)
	BOCA DE LOBO SIMPLES	S - SIM	N - NÃO
	CAIXA COM GRELHA		
	CAIXA SEM GRELHA		
	GALERIA DE CONCRETO (Ø INDICADO EM MM)		
	GALERIA DE FERRO (Ø INDICADO EM MM)		
	POÇO DE VISITA DE DRENAGEM		
	DESCIDA D'ÁGUA		

00	EMISSÃO INICIAL	OUT/2022	RESP.TEC.
Nº	DISCRIMINAÇÃO	DATA	SIDCLEI TEIXEIRA MAGALHÃES - CREA Nº 180070675-8 D-PE
EMISSÕES			

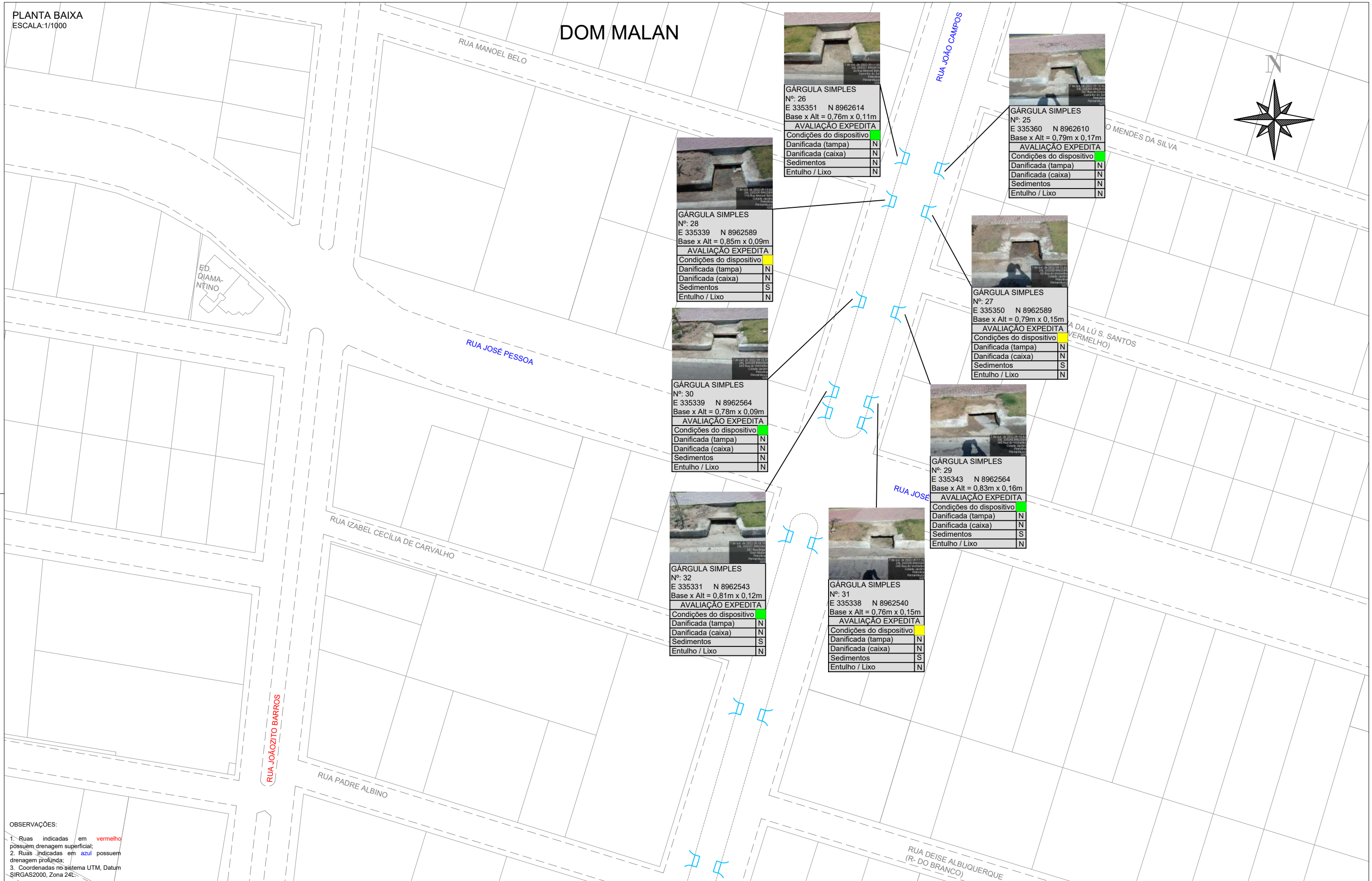
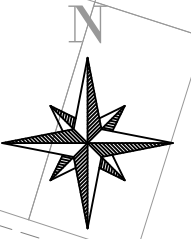
SECRETARIA DE INFRAESTRUTURA E MOBILIDADE

PDCA Engenharia Ltda.  
www.pdca.eng.br  
pdca@pdca.eng.br

PROJETO : PLANO DE MACRODRENAGEM DE PETROLINA  
 ASSUNTO : CADASTRO EXPEDITO DA MICRODRENAGEM  
 LOCALIZAÇÃO : RUA JOÃO CAMPOS, BAIRRO DOM MALAN, PETROLINA/PE

ESCALA: INDICADA	ARQUIVO: PLANTA BAIXA	DESENHO Nº: 06 / 12
---------------------	--------------------------	------------------------

# DOM MALAN



OBSERVAÇÕES:  
 1. Ruas indicadas em **vermelho** possuem drenagem superficial;  
 2. Ruas indicadas em **azul** possuem drenagem profunda;  
 3. Coordenadas no sistema UTM, Datum SIRGAS2000, Zona 24L.

LEGENDA DA PLANTA BAIXA:		CONVENÇÃO:	
	SENTIDO DE ESCOAMENTO DA ÁGUA		RUIM (Dispositivo obstruído em mais de 50%)
	PONTO BAIXO		RAZOÁVEL (Dispositivo obstruído em menos de 50%)
	PONTO ALTO		BOM (Dispositivo livre de obstruções)
	BOCA DE LOBO SIMPLES	S - SIM	N - NÃO
	CAIXA COM GRELHA		POÇO DE VISITA DE DRENAGEM
	CAIXA SEM GRELHA		DESCIDA D'ÁGUA
	GALERIA DE CONCRETO (Ø INDICADO EM MM)		
	GALERIA DE FERRO (Ø INDICADO EM MM)		

00	EMISSÃO INICIAL	OUT/2022	RESP.TEC.
Nº	DISCRIMINAÇÃO	DATA	
	EMISSÕES		SIDCLEI TEIXEIRA MAGALHÃES - CREA Nº 180070675-8 D-PE

PROJETO : PLANO DE MACRODRENAGEM DE PETROLINA ASSUNTO : CADASTRO EXPEDITO DA MICRODRENAGEM LOCALIZAÇÃO : RUA JOÃO CAMPOS, BAIRRO DOM MALAN, PETROLINA/PE			
ESCALA:	INDICADA	ARQUIVO:	DESENHO Nº:
	PLANTA BAIXA	PDCA_MICRO_DOM_MALAN	07 / 12



# DOM MALAN



Meio-fio com sarjeta  
E 335398 N 8962750  
Largura (LD) = 0,28 m  
Largura (LE) = 0,35 m

AVALIAÇÃO EXPEDITA	
Condições do dispositivo	<input checked="" type="checkbox"/>
Presença de sedimentos	N
Presença de entulho	N
Obstruções	N



Meio-fio com sarjeta  
E 335341 N 8962540  
Largura (LE) = 0,28 m

AVALIAÇÃO EXPEDITA	
Condições do dispositivo	<input checked="" type="checkbox"/>
Presença de sedimentos	N
Presença de entulho	N
Obstruções	N



Meio-fio com sarjeta  
E 335326 N 8962547  
Largura (LD) = 0,28 m

AVALIAÇÃO EXPEDITA	
Condições do dispositivo	<input checked="" type="checkbox"/>
Presença de sedimentos	N
Presença de entulho	N
Obstruções	N



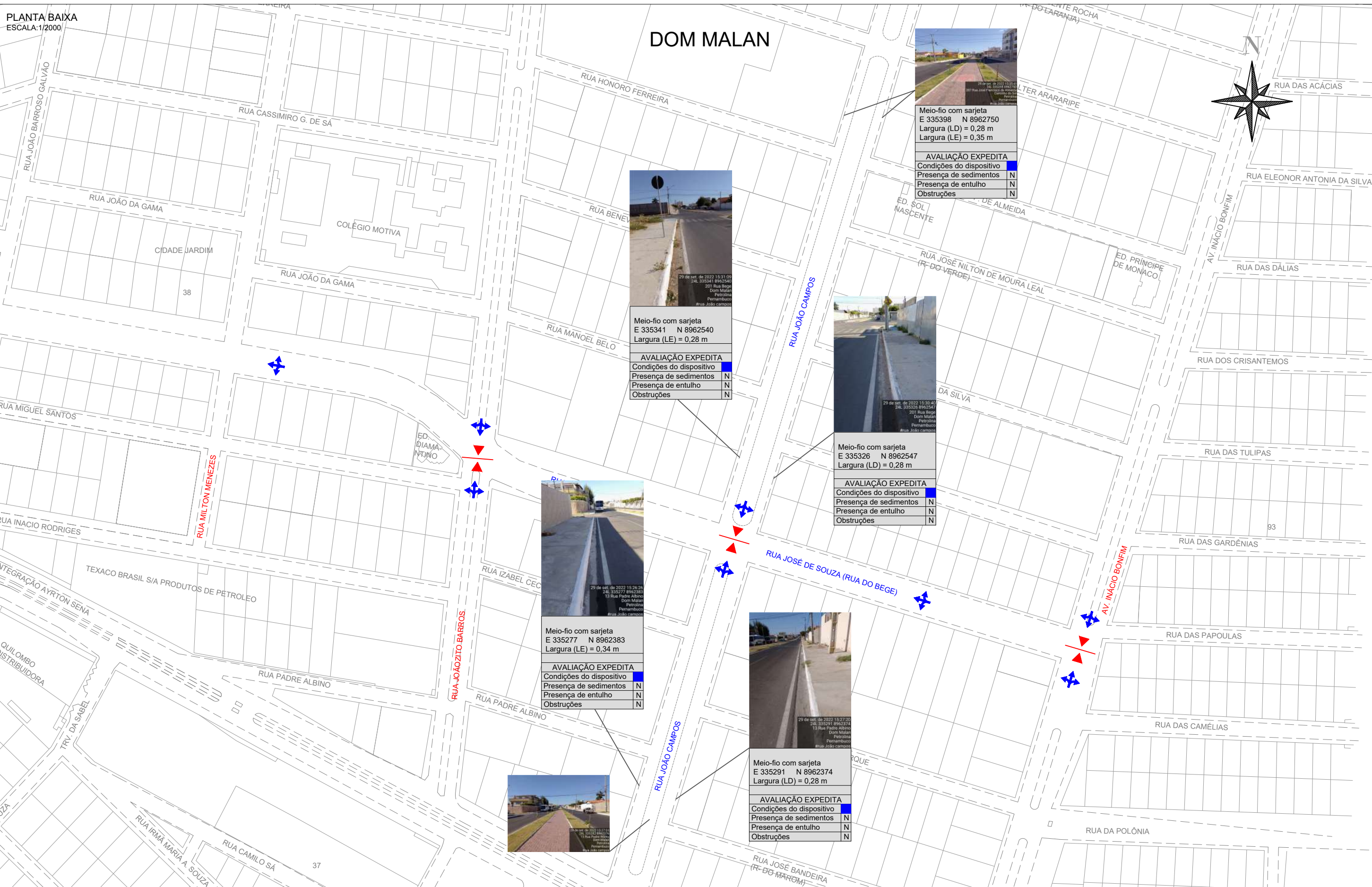
Meio-fio com sarjeta  
E 335277 N 8962383  
Largura (LE) = 0,34 m

AVALIAÇÃO EXPEDITA	
Condições do dispositivo	<input checked="" type="checkbox"/>
Presença de sedimentos	N
Presença de entulho	N
Obstruções	N



Meio-fio com sarjeta  
E 335291 N 8962374  
Largura (LD) = 0,28 m

AVALIAÇÃO EXPEDITA	
Condições do dispositivo	<input checked="" type="checkbox"/>
Presença de sedimentos	N
Presença de entulho	N
Obstruções	N



LEGENDA DA PLANTA BAIXA:		CONVENÇÃO:	OBSERVAÇÕES:
	SENTIDO DE ESCOAMENTO DA ÁGUA	NOTA 1 - PÉSSIMO (Dispositivo danificado/ausente e/ou obstruído em mais de 50%)	1. Ruas indicadas em vermelho possuem drenagem superficial;
	PONTO BAIXO	NOTA 2 - RUIM (Obstrução provocada por rampas e calçadas)	2. Ruas indicadas em azul possuem drenagem profunda;
	PONTO ALTO	NOTA 3 - RAZOÁVEL (Obstrução por muita vegetação e/ou muito sedimento)	3. Coordenadas no sistema UTM, Datum SIRGAS2000, Zona 24L.
		NOTA 4 - BOM (Obstrução por lixo, vegetação rasa e/ou pouco sedimento)	
		NOTA 5 - ÓTIMO (Dispositivo em boas condições, livre de obstruções)	
S - SIM	N - NÃO		

00	EMISSÃO INICIAL	OUT/2022	RESP.TEC.
Nº	DISCRIMINAÇÃO	DATA	SIDCLEI TEIXEIRA MAGALHÃES - CREA Nº 180070675-8 D-PE
EMISSIONES			

PETROLINA  
PREFEITURA

pdca  
engenharia

PDCA Engenharia Ltda.  
www.pdca.eng.br  
pdca@pdca.eng.br

PROJETO : PLANO DE MACRODRENAGEM DE PETROLINA			
ASSUNTO : CADASTRO EXPEDITO DA MICRODRENAGEM			
LOCALIZAÇÃO : RUA JOÃO CAMPOS, BAIRRO DOM MALAN, PETROLINA/PE			
ESCALA:	INDICADA	PLANTA BAIXA	ARQUIVO: PDCA_MICRO_DOM_MALAN
			DESENHO Nº: 09 / 12



