




ANTONIO CASSIMIRO



Área de Terra med. 13.40 m² Sítio do Alto.




 <p>Médio-fio sem sarjeta E 334370 N 8893784 Largura (LD) = 0,25</p>	 <p>Médio-fio sem sarjeta E 334337 N 8893883 Largura (LD) = 0,30</p>	 <p>Médio-fio com sarjeta E 334312 N 8893840 Largura (LE) = 0,30</p>
<p>AVALIAÇÃO EXPEDITA</p> <p>Condições do dispositivo: S</p> <p>Presença de sedimentos: N</p> <p>Presença de entulho: S</p> <p>Ostaculos: S</p>	<p>AVALIAÇÃO EXPEDITA</p> <p>Condições do dispositivo: S</p> <p>Presença de sedimentos: S</p> <p>Presença de entulho: S</p> <p>Ostaculos: S</p>	<p>AVALIAÇÃO EXPEDITA</p> <p>Condições do dispositivo: S</p> <p>Presença de sedimentos: S</p> <p>Presença de entulho: N</p> <p>Ostaculos: N</p>

LEGENDA DA PLANTA BAIXA. CONVENÇÃO:

- SENTIDO DE ESCOAMENTO DA ÁGUA
- FONTO BAIXO
- FONTO ALTO
- NOTA 1 - PRESSÃO (Disponível identificação) 1. Ruas, indicadas por vermelho possuem desnível superficial.
- NOTA 2 - RUM (Obstrução provocada por rampas e 2. Ruas indicadas em azul possuem vegetação sobre o meio ambiente).
- NOTA 3 - RAZOÁVEL (Obstrução por ruínas SÍRICOSSOON, Zona 2SL).
- NOTA 4 - BOM (Obstrução por ruínas, vegetação rasa SÍRICOSSOON, Zona 2SL).
- NOTA 5 - ÓTIMO (Disponível em boas condições, livre de obstruções).

OBSERVAÇÕES:

01	EMISSÃO FINAL	DATA	01/10/22
02	DISCROMAÇÃO	DATA	
SEMPRE:			
SÍDIO ELITEIRA MAGALHÃES - CREIA Nº 180170751-54 - DPE			
			
<p>PROJETO: PLANO DE MICRODRENAGEM DE PETROLINA</p> <p>ASSINTO: CADASTRO EXPLICITO DA MICRODRENAGEM</p> <p>LOCALIZAÇÃO: RUA MAR BERING, BAIRRO ANTONIO CASSIMIRO, PETROLINA/PE</p>			
ESCALA:	PLANTA BAIXA	PPCA: MICRO ANTONIO CASSIMIRO	RESERVA Nº: 04 / 26
