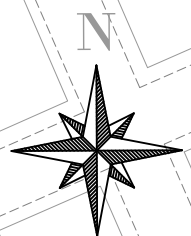


PEDRO RAIMUNDO



Meio-fio com sarjeta
E 332703 N 8963407
Largura (LD) = 0,30 m

AVALIAÇÃO EXPEDITA
Condições do dispositivo ■
Presença de sedimentos ■ S
Presença de entulho ■ N
Obstruções ■ S



Meio-fio com sarjeta
E 332740 N 8963426
Largura (LD) = 0,30 m

AVALIAÇÃO EXPEDITA
Condições do dispositivo ■
Presença de sedimentos ■ S
Presença de entulho ■ N
Obstruções ■ N



Meio-fio com sarjeta
E 332738 N 8963490
Largura (LD) = 0,28 m

AVALIAÇÃO EXPEDITA
Condições do dispositivo ■
Presença de sedimentos ■ N
Presença de entulho ■ N
Obstruções ■ N



Meio-fio com sarjeta
E 332760 N 8963430

AVALIAÇÃO EXPEDITA
Condições do dispositivo ■
Presença de sedimentos ■ N
Presença de entulho ■ N
Obstruções ■ N



Meio-fio com sarjeta
E 332760 N 8963429
Largura (LE) = 0,33 m

AVALIAÇÃO EXPEDITA
Condições do dispositivo ■
Presença de sedimentos ■ N
Presença de entulho ■ N
Obstruções ■ N



Meio-fio com sarjeta
E 332740 N 8963421
Largura (LE) = 0,30 m

AVALIAÇÃO EXPEDITA
Condições do dispositivo ■
Presença de sedimentos ■ N
Presença de entulho ■ N
Obstruções ■ N



Meio-fio com sarjeta
E 332703 N 8963402
Largura (LE) = 0,30 m

AVALIAÇÃO EXPEDITA
Condições do dispositivo ■
Presença de sedimentos ■ S
Presença de entulho ■ N
Obstruções ■ N

LEGENDA DA PLANTA BAIXA: CONVENÇÃO:

	SENTIDO DE ESCOAMENTO DA ÁGUA
	PONTO BAIXO
	PONTO ALTO

CONVENÇÃO:

■	NOTA 1 - PÉSSIMO (Dispositivo danificado/ausente e/ou obstruído em mais de 50%)
■	NOTA 2 - RUIM (Obstrução provocada por rampas e calçadas)
■	NOTA 3 - RAZOÁVEL (Obstrução por muita vegetação e/ou muito sedimento)
■	NOTA 4 - BOM (Obstrução por lixo, vegetação rasa e/ou pouco sedimento)
■	NOTA 5 - ÓTIMO (Dispositivo em boas condições, livre de obstruções)

S - SIM N - NÃO

OBSERVAÇÕES:

- Ruas indicadas em vermelho possuem drenagem superficial;
- Ruas indicadas em azul possuem drenagem profunda;
- Coordenadas no sistema UTM, Datum SIRGAS2000, Zona 24L.

00	EMISSÃO INICIAL	OUT/2022	RESP.TEC.
Nº	DISCRIMINAÇÃO	DATA	SIDCLEI TEIXEIRA MAGALHÃES - CREA Nº 180070675-8 D-PE
EMISSÕES			

PROJETO :	PLANO DE MACRODRENAGEM DE PETROLINA
ASSUNTO :	CADASTRO EXPEDITO DA MICRODRENAGEM
LOCALIZAÇÃO :	RUA G, BAIRRO PEDRO RAIMUNDO, PETROLINA/PE
ESCALA:	INDICADA
ARQUIVO:	PLANTA BAIXA
DESENHO Nº:	38 / 45

PETROLINA
PREFEITURA

SECRETARIA DE INFRAESTRUTURA E MOBILIDADE

pdca
engenharia

PDCA Engenharia Ltda.
www.pdca.eng.br
pdca@pdca.eng.br

PEDRO RAIMUNDO



Meio-fio com sarjeta
E 332709 N 8963353
Largura (LE) = 0,30 m

AVALIAÇÃO EXPEDITA
Condições do dispositivo ■
Presença de sedimentos ■ N
Presença de entulho ■ N
Obstruções ■ N

Meio-fio com sarjeta
E 332742 N 8963366
Largura (LE) = 0,25 m

AVALIAÇÃO EXPEDITA
Condições do dispositivo ■
Presença de sedimentos ■ N
Presença de entulho ■ N
Obstruções ■ N

Meio-fio com sarjeta
E 332784 N 8963382
Largura (LE) = 0,30 m

AVALIAÇÃO EXPEDITA
Condições do dispositivo ■
Presença de sedimentos ■ N
Presença de entulho ■ N
Obstruções ■ N

Meio-fio com sarjeta
E 332710 N 8963352

AVALIAÇÃO EXPEDITA
Condições do dispositivo ■
Presença de sedimentos ■ S
Presença de entulho ■ N
Obstruções ■ N

Meio-fio com sarjeta
E 332710 N 8963351
Largura (LD) = 0,30 m

AVALIAÇÃO EXPEDITA
Condições do dispositivo ■
Presença de sedimentos ■ S
Presença de entulho ■ N
Obstruções ■ N

Meio-fio com sarjeta
E 332741 N 8963368
Largura (LD) = 0,25 m

AVALIAÇÃO EXPEDITA
Condições do dispositivo ■
Presença de sedimentos ■ N
Presença de entulho ■ N
Obstruções ■ N

Meio-fio com sarjeta
E 332783 N 8963389
Largura (LD) = 0,30 m

AVALIAÇÃO EXPEDITA
Condições do dispositivo ■
Presença de sedimentos ■ N
Presença de entulho ■ N
Obstruções ■ N

LEGENDA DA PLANTA BAIXA:

- CONVENÇÃO:
- SENTIDO DE ESCOAMENTO DA ÁGUA
 - PONTO BAIXO
 - PONTO ALTO

- NOTA 1 - PÉSSIMO (Dispositivo danificado/ausente e/ou obstruído em mais de 50%)
- NOTA 2 - RUIM (Obstrução provocada por rampas e calçadas)
- NOTA 3 - RAZOÁVEL (Obstrução por muita vegetação e/ou muito sedimento)
- NOTA 4 - BOM (Obstrução por lixo, vegetação rasa e/ou pouco sedimento)
- NOTA 5 - ÓTIMO (Dispositivo em boas condições, livre de obstruções)
- S - SIM N - NÃO

OBSERVAÇÕES:

1. Ruas indicadas em **vermelho** possuem drenagem superficial;
2. Ruas indicadas em **azul** possuem drenagem profunda;
3. Coordenadas no sistema UTM, Datum SIRGAS2000, Zona 24L.

00	EMISSÃO INICIAL	OUT/2022	RESP.TEC.
Nº	DISCRIMINAÇÃO	DATA	SIDCLEI TEIXEIRA MAGALHÃES - CREA Nº 180070675-8 D-PE
EMISSIONES			

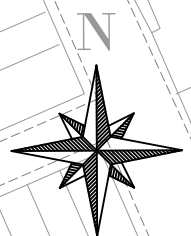
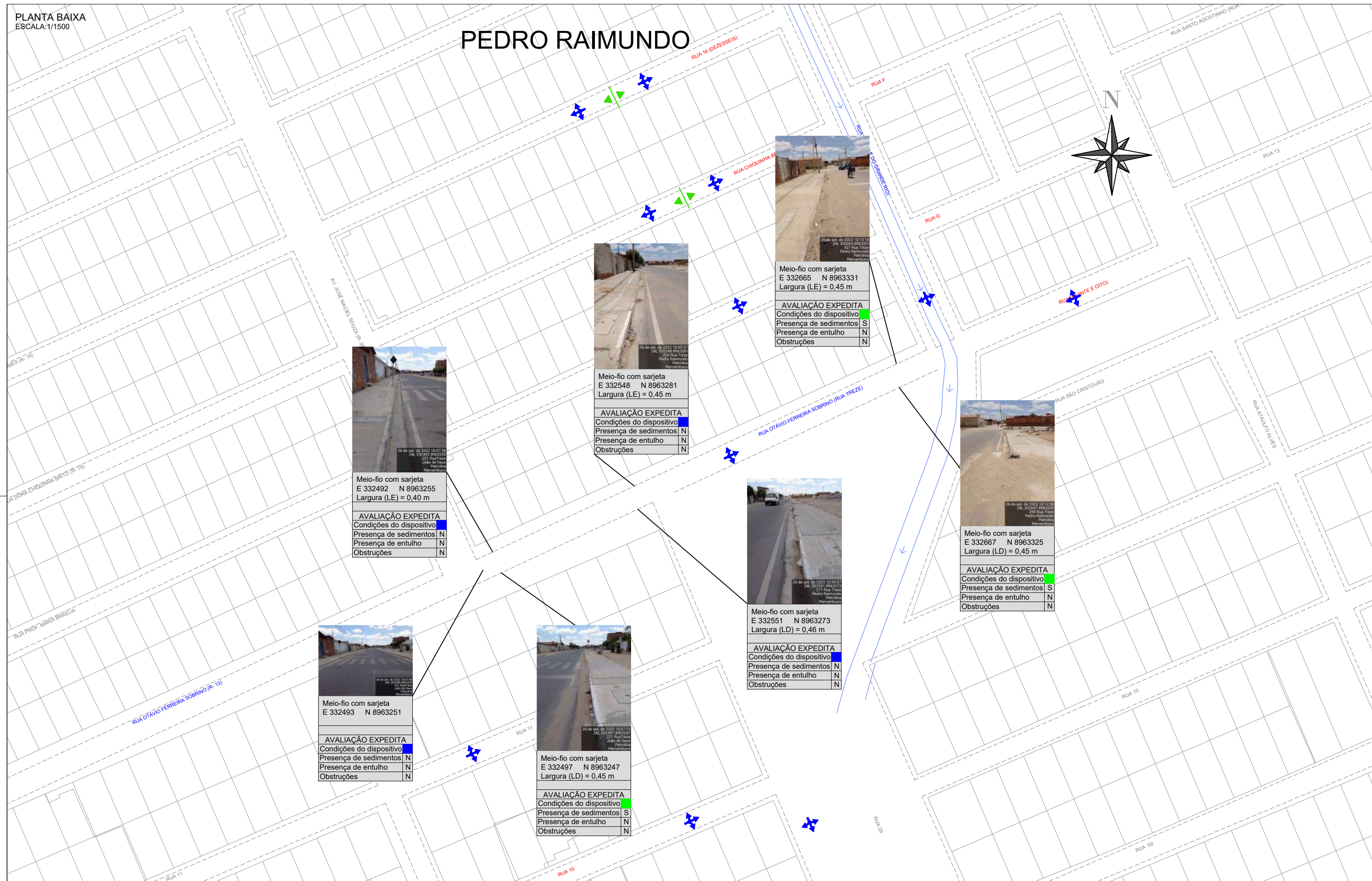
PETROLINA
PREFEITURA

pdca
engenharia

PROJETO : PLANO DE MACRODRENAGEM DE PETROLINA
 ASSUNTO : CADASTRO EXPEDITO DA MICRODRENAGEM
 LOCALIZAÇÃO : RUA H (VINTE E OITO), BAIRRO PEDRO RAIMUNDO, PETROLINA/PE

ESCALA: INDICADA	PLANTA BAIXA	ARQUIVO: PDCA_MICRO_PEDRO_RAIMUNDO	DESENHO Nº: 39 / 45
---------------------	--------------	---------------------------------------	------------------------

PEDRO RAIMUNDO



Meio-fio com sarjeta
E 332492 N 8963255
Largura (LE) = 0,40 m

AVALIAÇÃO EXPEDITA	
Condições do dispositivo	N
Presença de sedimentos	N
Presença de entulho	N
Obstruções	N



Meio-fio com sarjeta
E 332548 N 8963281
Largura (LE) = 0,45 m

AVALIAÇÃO EXPEDITA	
Condições do dispositivo	N
Presença de sedimentos	N
Presença de entulho	N
Obstruções	N



Meio-fio com sarjeta
E 332665 N 8963331
Largura (LE) = 0,45 m

AVALIAÇÃO EXPEDITA	
Condições do dispositivo	S
Presença de sedimentos	S
Presença de entulho	N
Obstruções	N



Meio-fio com sarjeta
E 332551 N 8963273
Largura (LD) = 0,46 m

AVALIAÇÃO EXPEDITA	
Condições do dispositivo	N
Presença de sedimentos	N
Presença de entulho	N
Obstruções	N



Meio-fio com sarjeta
E 332667 N 8963325
Largura (LD) = 0,45 m

AVALIAÇÃO EXPEDITA	
Condições do dispositivo	S
Presença de sedimentos	S
Presença de entulho	N
Obstruções	N



Meio-fio com sarjeta
E 332493 N 8963251

AVALIAÇÃO EXPEDITA	
Condições do dispositivo	N
Presença de sedimentos	N
Presença de entulho	N
Obstruções	N



Meio-fio com sarjeta
E 332497 N 8963247
Largura (LD) = 0,45 m

AVALIAÇÃO EXPEDITA	
Condições do dispositivo	S
Presença de sedimentos	S
Presença de entulho	N
Obstruções	N

LEGENDA DA PLANTA BAIXA: CONVENÇÃO:

- SENTIDO DE ESCOAMENTO DA ÁGUA
- PONTO BAIXO
- PONTO ALTO

- NOTA 1 - PÉSSIMO (Dispositivo danificado/ausente e/ou obstruído em mais de 50%)
- NOTA 2 - RUIM (Obstrução provocada por rampas e calçadas)
- NOTA 3 - RAZOÁVEL (Obstrução por muita vegetação e/ou muito sedimento)
- NOTA 4 - BOM (Obstrução por lixo, vegetação rasa e/ou pouco sedimento)
- NOTA 5 - ÓTIMO (Dispositivo em boas condições, livre de obstruções)
- S - SIM N - NÃO

OBSERVAÇÕES:

1. Ruas indicadas em **vermelho** possuem drenagem superficial;
2. Ruas indicadas em **azul** possuem drenagem profunda;
3. Coordenadas no sistema UTM, Datum SIRGAS2000, Zona 24L.

00	EMISSÃO INICIAL	OUT/2022	RESP.TEC.
Nº	DISCRIMINAÇÃO	DATA	SIDCLEI TEIXEIRA MAGALHÃES - CREA Nº 180070675-8 D-PE
EMISSÕES			



PROJETO : PLANO DE MACRODRENAGEM DE PETROLINA			
ASSUNTO : CADASTRO EXPEDITO DA MICRODRENAGEM			
LOCALIZAÇÃO : RUA OTÁVIO FERREIRA SOBRINHO (R-13), BAIRRO PEDRO RAIMUNDO, PETROLINA/PE			
ESCALA:	ARQUIVO:	DESENHO Nº:	
INDICADA	PLANTA BAIXA	PDCA_MICRO_PEDRO_RAIMUNDO	40 / 45

PEDRO RAIMUNDO



Meio-fio com sarjeta
E 332651 N 8963386
Largura (LE) = 0,40 m

AVALIAÇÃO EXPEDITA	
Condições do dispositivo	S
Presença de sedimentos	N
Presença de entulho	N
Obstruções	N



Meio-fio com sarjeta
E 332582 N 8963351
Largura (LE) = 0,30 m

AVALIAÇÃO EXPEDITA	
Condições do dispositivo	S
Presença de sedimentos	S
Presença de entulho	N
Obstruções	S



Meio-fio com sarjeta
E 332490 N 8963309
Largura (LE) = 0,30 m

AVALIAÇÃO EXPEDITA	
Condições do dispositivo	S
Presença de sedimentos	S
Presença de entulho	N
Obstruções	S



Meio-fio com sarjeta
E 332585 N 8963347
Largura (LD) = 0,30 m

AVALIAÇÃO EXPEDITA	
Condições do dispositivo	S
Presença de sedimentos	S
Presença de entulho	N
Obstruções	N



Meio-fio com sarjeta
E 332493 N 8963303
Largura (LD) = 0,27 m

AVALIAÇÃO EXPEDITA	
Condições do dispositivo	S
Presença de sedimentos	S
Presença de entulho	N
Obstruções	S



Meio-fio com sarjeta
E 332651 N 8963383

AVALIAÇÃO EXPEDITA	
Condições do dispositivo	S
Presença de sedimentos	S
Presença de entulho	N
Obstruções	N



Meio-fio com sarjeta
E 332650 N 8963383
Largura (LD) = 0,30 m

AVALIAÇÃO EXPEDITA	
Condições do dispositivo	S
Presença de sedimentos	S
Presença de entulho	N
Obstruções	N

LEGENDA DA PLANTA BAIXA: CONVENÇÃO:

SENTIDO DE ESCOAMENTO DA ÁGUA
 PONTO BAIXO
 PONTO ALTO

NOTA 1 - PÉSSIMO (Dispositivo danificado/ausente e/ou obstruído em mais de 50%)
 NOTA 2 - RUIM (Obstrução provocada por rampas e calçadas)
 NOTA 3 - RAZOÁVEL (Obstrução por muita vegetação e/ou muito sedimento)
 NOTA 4 - BOM (Obstrução por lixo, vegetação rasa e/ou pouco sedimento)
 NOTA 5 - ÓTIMO (Dispositivo em boas condições, livre de obstruções)

S - SIM N - NÃO

OBSERVAÇÕES:

1. Ruas indicadas em vermelho possuem drenagem superficial;
 2. Ruas indicadas em azul possuem drenagem profunda;
 3. Coordenadas no sistema UTM, Datum SIRGAS2000, Zona 24L.

00	EMISSÃO INICIAL	OUT/2022	RESP. TEC.
Nº	DISCRIMINAÇÃO	DATA	SIDCLEI TEIXEIRA MAGALHÃES - CREA Nº 180070675-8 D-PE
EMISSÕES			



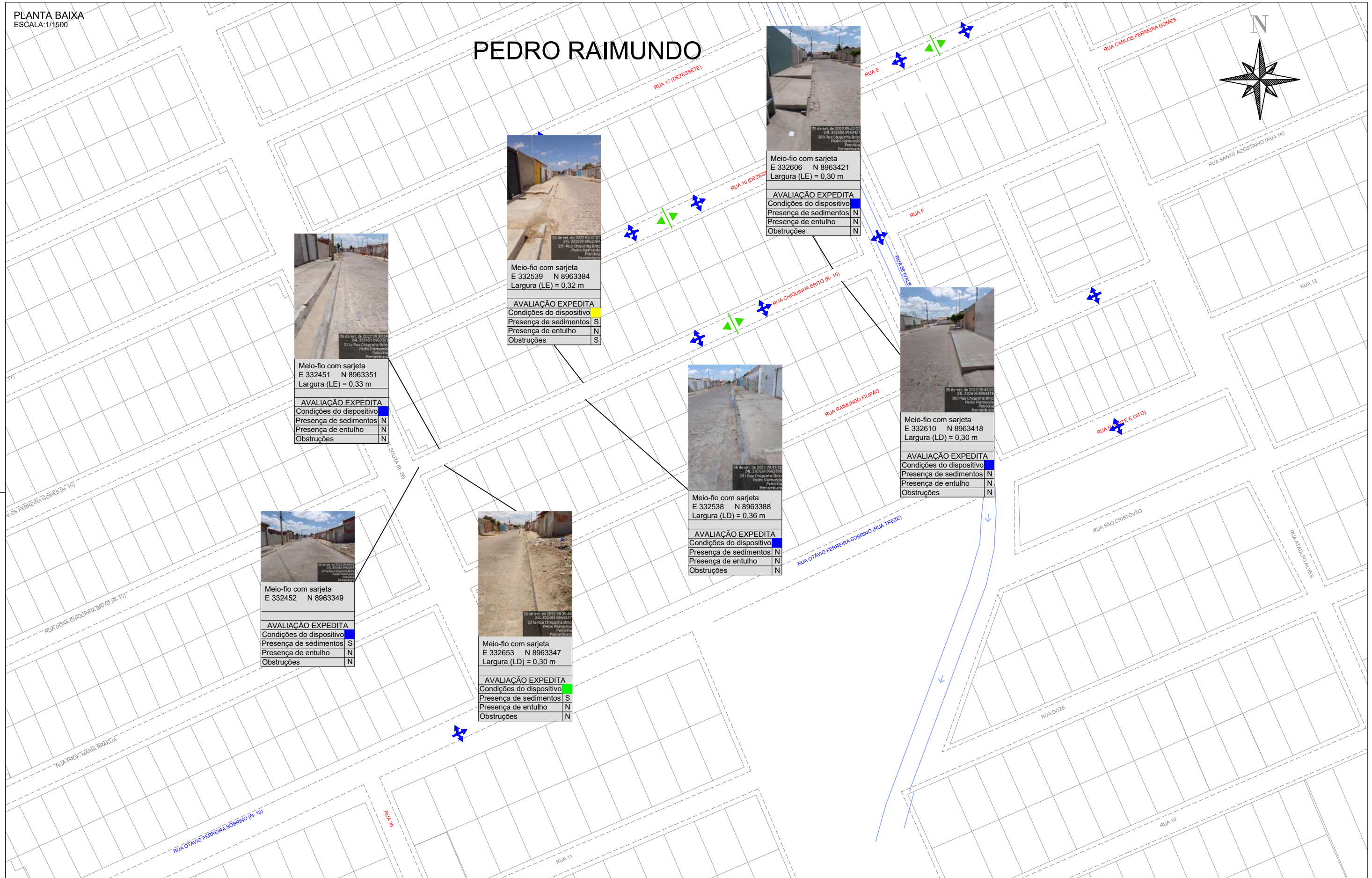

PROJETO : PLANO DE MACRODRENAGEM DE PETROLINA
 ASSUNTO : CADASTRO EXPEDITO DA MICRODRENAGEM
 LOCALIZAÇÃO : RUA RAIMUNDO FILIPÃO (RUA 14), BAIRRO PEDRO RAIMUNDO, PETROLINA/PE

ESCALA: INDICADA PLANTA BAIXA

ARQUIVO: PDCA_MICRO_PEDRO_RAIMUNDO

DESENHO Nº: 41 / 45

PEDRO RAIMUNDO



Meio-fio com sarjeta
E 332451 N 8963351
Largura (LE) = 0,33 m

AVALIAÇÃO EXPEDITA
Condições do dispositivo **N**
Presença de sedimentos **N**
Presença de entulho **N**
Obstruções **N**

Meio-fio com sarjeta
E 332539 N 8963384
Largura (LE) = 0,32 m

AVALIAÇÃO EXPEDITA
Condições do dispositivo **N**
Presença de sedimentos **S**
Presença de entulho **N**
Obstruções **S**

Meio-fio com sarjeta
E 332606 N 8963421
Largura (LE) = 0,30 m

AVALIAÇÃO EXPEDITA
Condições do dispositivo **N**
Presença de sedimentos **N**
Presença de entulho **N**
Obstruções **N**

Meio-fio com sarjeta
E 332610 N 8963418
Largura (LD) = 0,30 m

AVALIAÇÃO EXPEDITA
Condições do dispositivo **N**
Presença de sedimentos **N**
Presença de entulho **N**
Obstruções **N**

Meio-fio com sarjeta
E 332538 N 8963388
Largura (LD) = 0,36 m

AVALIAÇÃO EXPEDITA
Condições do dispositivo **N**
Presença de sedimentos **N**
Presença de entulho **N**
Obstruções **N**

Meio-fio com sarjeta
E 332452 N 8963349

AVALIAÇÃO EXPEDITA
Condições do dispositivo **N**
Presença de sedimentos **S**
Presença de entulho **N**
Obstruções **N**

Meio-fio com sarjeta
E 332653 N 8963347
Largura (LD) = 0,30 m

AVALIAÇÃO EXPEDITA
Condições do dispositivo **N**
Presença de sedimentos **S**
Presença de entulho **N**
Obstruções **N**

LEGENDA DA PLANTA BAIXA:

	SENTIDO DE ESCOAMENTO DA ÁGUA
	PONTO BAIXO
	PONTO ALTO

CONVENÇÃO:

	NOTA 1 - PÉSSIMO (Dispositivo danificado/ausente e/ou obstruído em mais de 50%)
	NOTA 2 - RUIM (Obstrução provocada por rampas e calçadas)
	NOTA 3 - RAZOÁVEL (Obstrução por muita vegetação e/ou muito sedimento)
	NOTA 4 - BOM (Obstrução por lixo, vegetação rasa e/ou pouco sedimento)
	NOTA 5 - ÓTIMO (Dispositivo em boas condições, livre de obstruções)

S - SIM N - NÃO

OBSERVAÇÕES:

- Ruas indicadas em **vermelho** possuem drenagem superficial;
- Ruas indicadas em **azul** possuem drenagem profunda;
- Coordenadas no sistema UTM, Datum SIRGAS2000, Zona 24L.

00	EMISSÃO INICIAL	OUT/2022	RESP.TEC.
Nº	DISCRIMINAÇÃO	DATA	SIDCLEI TEIXEIRA MAGALHÃES - CREA Nº 180070675-8 D-PE
EMISSÕES			



PROJETO : PLANO DE MACRODRENAGEM DE PETROLINA
ASSUNTO : CADASTRO EXPEDITO DA MICRODRENAGEM
LOCALIZAÇÃO : RUA DONA CHIQUINHA BRITO (R-13), BAIRRO PEDRO RAIMUNDO, PETROLINA/PE

ESCALA: INDICADA	PLANTA BAIXA	ARQUIVO: PDCA_MICRO_PEDRO_RAIMUNDO	DESENHO Nº: 42 / 45
---------------------	--------------	---------------------------------------	------------------------