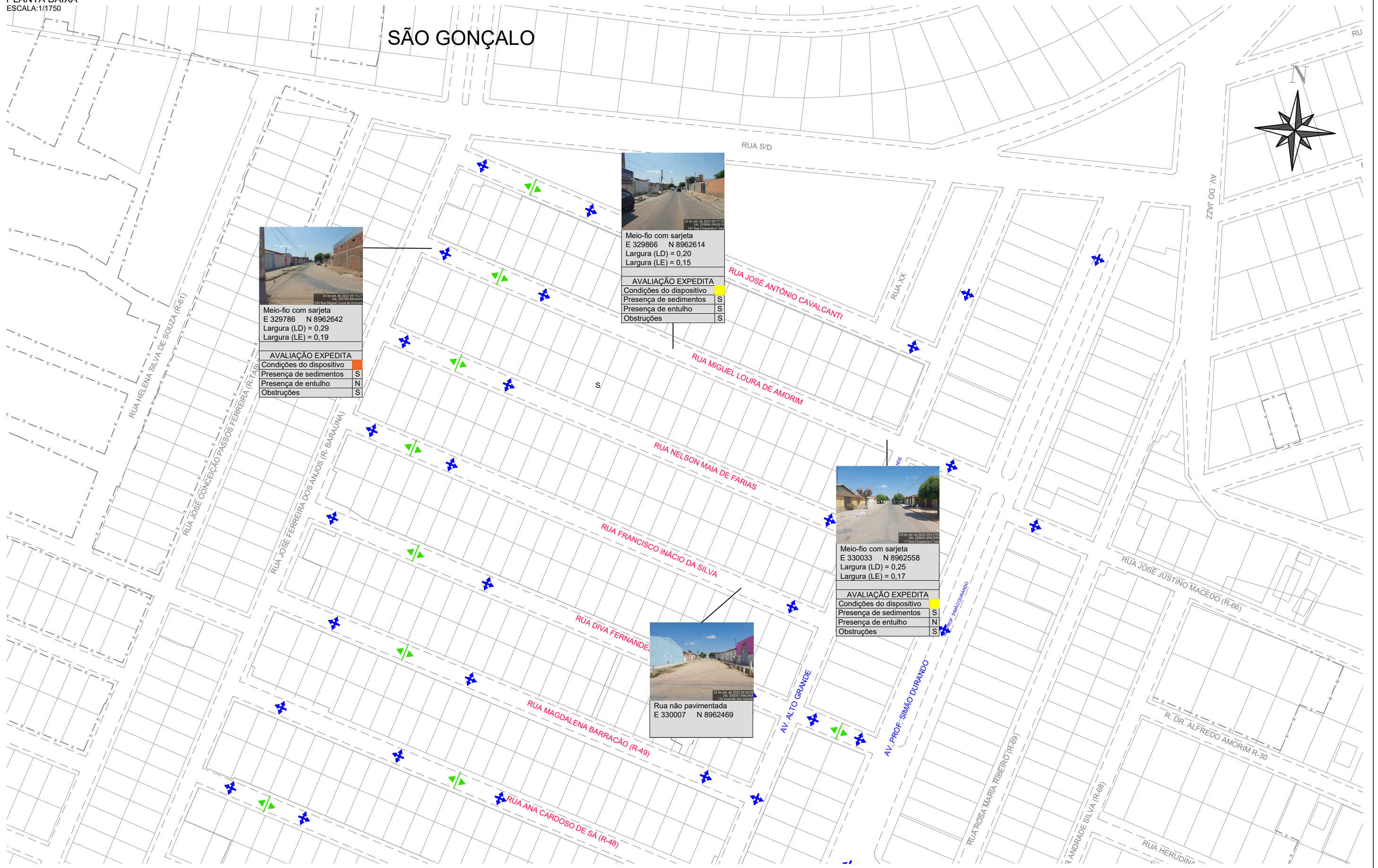
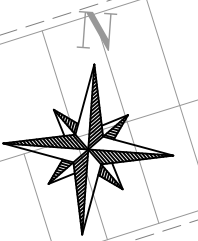


SÃO GONÇALO



Meio-fio com sarjeta
E 329786 N 8962642
Largura (LD) = 0,29
Largura (LE) = 0,19

AVALIAÇÃO EXPEDITA	
Condições do dispositivo	
Presença de sedimentos	S
Presença de entulho	N
Obstruções	S



Meio-fio com sarjeta
E 329866 N 8962614
Largura (LD) = 0,20
Largura (LE) = 0,15

AVALIAÇÃO EXPEDITA	
Condições do dispositivo	
Presença de sedimentos	S
Presença de entulho	S
Obstruções	S



Meio-fio com sarjeta
E 330033 N 8962558
Largura (LD) = 0,25
Largura (LE) = 0,17

AVALIAÇÃO EXPEDITA	
Condições do dispositivo	
Presença de sedimentos	S
Presença de entulho	N
Obstruções	S



Rua não pavimentada
E 330007 N 8962469

LEGENDA DA PLANTA BAIXA: CONVENÇÃO:

- SENTIDO DE ESCOAMENTO DA ÁGUA
- PONTO BAIXO
- PONTO ALTO
- NOTA 1 - PÉSSIMO (Dispositivo danificado/ausente e/ou obstruído em mais de 50%)
- NOTA 2 - RUIM (Obstrução provocada por rampas e calçadas)
- NOTA 3 - RAZOÁVEL (Obstrução por muita vegetação e/ou muito sedimento)
- NOTA 4 - BOM (Obstrução por lixo, vegetação rasa e/ou pouco sedimento)
- NOTA 5 - ÓTIMO (Dispositivo em boas condições, livre de obstruções)
- S - SIM N - NÃO

OBSERVAÇÕES:

1. Ruas indicadas em **vermelho** possuem drenagem superficial;
2. Ruas indicadas em **azul** possuem drenagem profunda;
3. Coordenadas no sistema UTM, Datum SIRGAS2000, Zona 24L.

00	EMISSÃO INICIAL	OUT/2022
Nº	DISCRIMINAÇÃO	DATA
EMISSIONES		

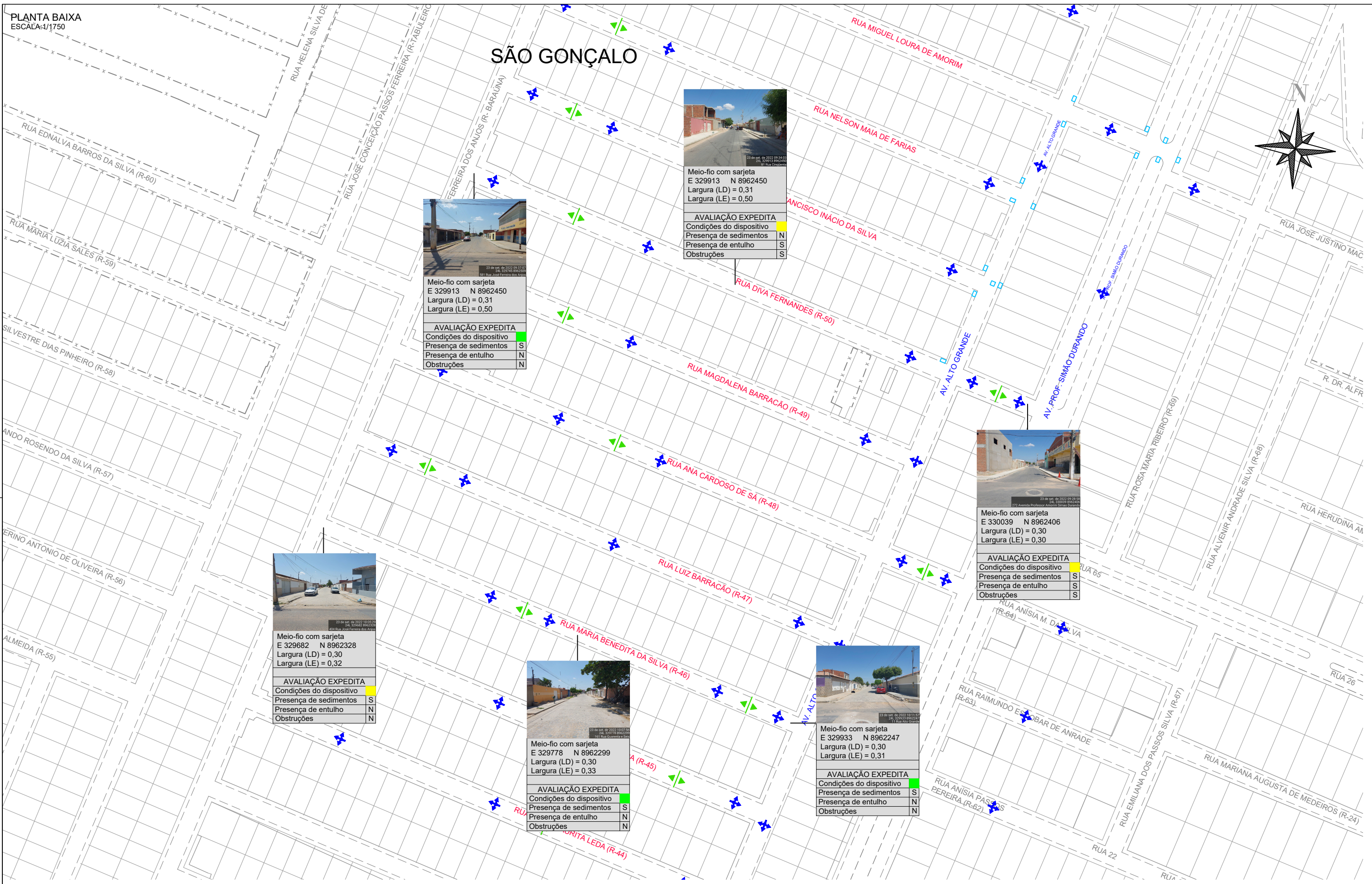
RESP.TEC.	SIDCLEI TEIXEIRA MAGALHÃES - CREA Nº 180070675-8 D-PE
-----------	---



PROJETO : PLANO DE MACRODRENAGEM DE PETROLINA			
ASSUNTO : CADASTRO EXPEDITO DA MICRODRENAGEM			
LOCALIZAÇÃO : R. MIGUEL LOURA DE AMORIM, FRANCISCO INÁCIO DA SILVA, SÃO GONÇALO, PETROLINA/PE			
ESCALA:	INDICADA	PLANTA BAIXA	ARQUIVO:
			PDCA_MICRO_SAO_GONÇALO
			DESENHO Nº:
			03 / 23

PLANTA BAIXA
ESCALA: 1/1750

SÃO GONÇALO



Meio-fio com sarjeta
E 329913 N 8962450
Largura (LD) = 0,31
Largura (LE) = 0,50

AVALIAÇÃO EXPEDITA	
Condições do dispositivo	S
Presença de sedimentos	N
Presença de entulho	S
Obstruções	S

Meio-fio com sarjeta
E 329913 N 8962450
Largura (LD) = 0,31
Largura (LE) = 0,50

AVALIAÇÃO EXPEDITA	
Condições do dispositivo	S
Presença de sedimentos	S
Presença de entulho	N
Obstruções	N

Meio-fio com sarjeta
E 330039 N 8962406
Largura (LD) = 0,30
Largura (LE) = 0,30

AVALIAÇÃO EXPEDITA	
Condições do dispositivo	S
Presença de sedimentos	S
Presença de entulho	S
Obstruções	S

Meio-fio com sarjeta
E 329682 N 8962328
Largura (LD) = 0,30
Largura (LE) = 0,32

AVALIAÇÃO EXPEDITA	
Condições do dispositivo	S
Presença de sedimentos	S
Presença de entulho	N
Obstruções	N

Meio-fio com sarjeta
E 329778 N 8962299
Largura (LD) = 0,30
Largura (LE) = 0,33

AVALIAÇÃO EXPEDITA	
Condições do dispositivo	S
Presença de sedimentos	S
Presença de entulho	N
Obstruções	N

Meio-fio com sarjeta
E 329933 N 8962247
Largura (LD) = 0,30
Largura (LE) = 0,31

AVALIAÇÃO EXPEDITA	
Condições do dispositivo	S
Presença de sedimentos	S
Presença de entulho	N
Obstruções	N

LEGENDA DA PLANTA BAIXA: CONVENÇÃO:

	SENTIDO DE ESCOAMENTO DA ÁGUA
	PONTO BAIXO
	PONTO ALTO
	NOTA 1 - PÉSSIMO (Dispositivo danificado/ausente e/ou obstruído em mais de 50%)
	NOTA 2 - RUIM (Obstrução provocada por rampas e calçadas)
	NOTA 3 - RAZOÁVEL (Obstrução por muita vegetação e/ou muito sedimento)
	NOTA 4 - BOM (Obstrução por lixo, vegetação rasa e/ou pouco sedimento)
	NOTA 5 - ÓTIMO (Dispositivo em boas condições, livre de obstruções)
S - SIM	N - NÃO

OBSERVAÇÕES:

- Ruas indicadas em **vermelho** possuem drenagem superficial;
- Ruas indicadas em **azul** possuem drenagem profunda;
- Coordenadas no sistema UTM, Datum SIRGAS2000, Zona 24L.

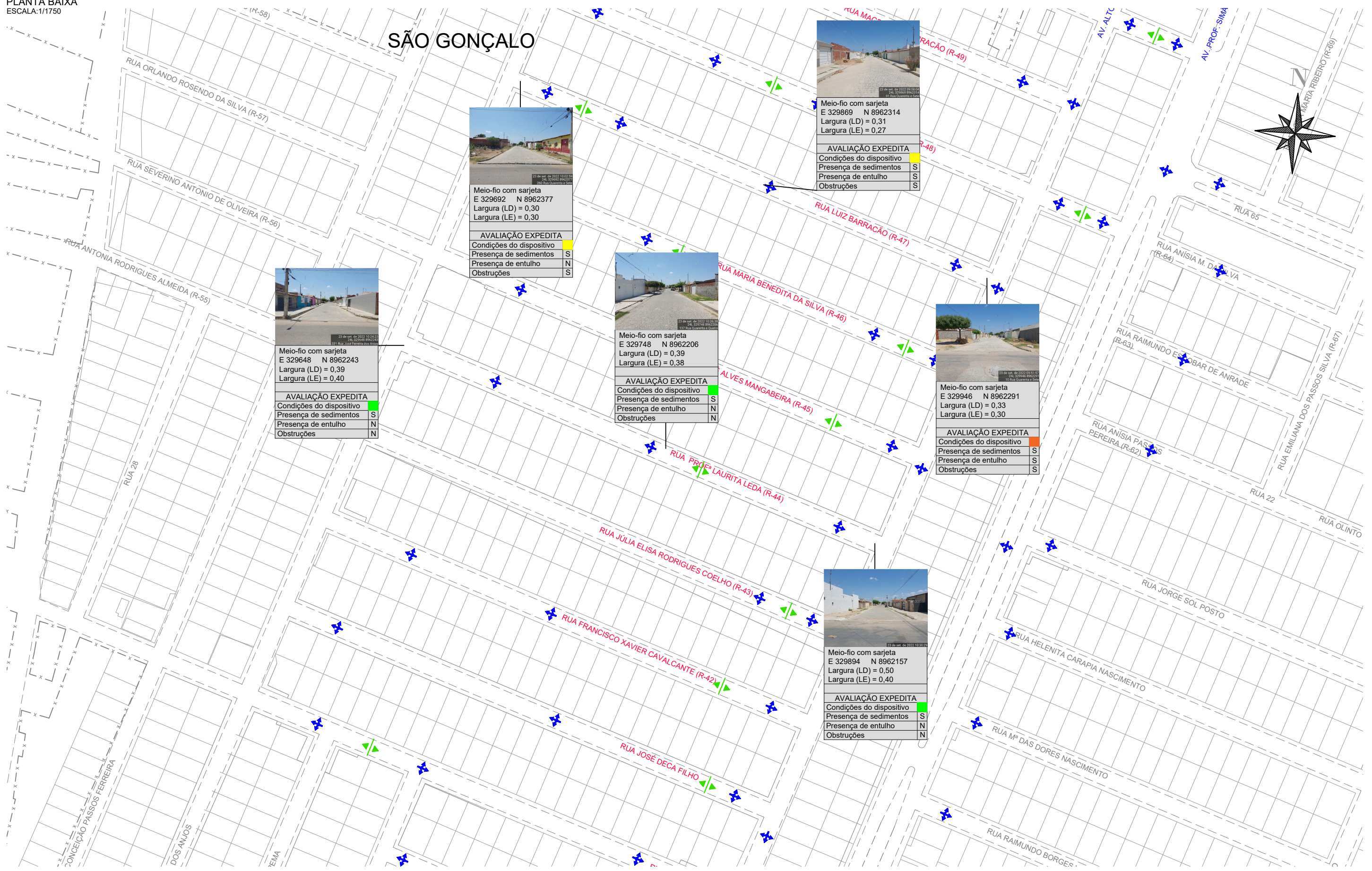
00	EMISSIONAL	OUT/2022	RESP.TEC.
Nº	DISCRIMINAÇÃO	DATA	SIDCLEI TEIXEIRA MAGALHÃES - CREA Nº 180070675-8 D-PE
EMISSIONAL		DATA	
DISCRIMINAÇÃO		DATA	
EMISSIONAL		DATA	
DISCRIMINAÇÃO		DATA	

SECRETARIA DE INFRAESTRUTURA E MOBILIDADE

PDCA Engenharia Ltda.
 www.pdca.eng.br
 pdca@pdca.eng.br

PROJETO : PLANO DE MACRODRENAGEM DE PETROLINA
 ASSUNTO : CADASTRO EXPEDITO DA MICRODRENAGEM
 LOCALIZAÇÃO : RUA DIVA FERNANDES, MARIA BENEDITA DA SILVA, B. SÃO GONÇALO, PETROLINA/PE
 ESCALA: INDICADA PLANTA BAIXA
 ARQUIVO: PDCA_MICRO_SAO_GONÇALO
 DESENHO Nº: 04 / 23

SÃO GONÇALO



Meio-fio com sarjeta
E 329869 N 8962314
Largura (LD) = 0,31
Largura (LE) = 0,27

AVALIAÇÃO EXPEDITA	
Condições do dispositivo	S
Presença de sedimentos	S
Presença de entulho	S
Obstruções	S

Meio-fio com sarjeta
E 329692 N 8962377
Largura (LD) = 0,30
Largura (LE) = 0,30

AVALIAÇÃO EXPEDITA	
Condições do dispositivo	S
Presença de sedimentos	S
Presença de entulho	N
Obstruções	S

Meio-fio com sarjeta
E 329648 N 8962243
Largura (LD) = 0,39
Largura (LE) = 0,40

AVALIAÇÃO EXPEDITA	
Condições do dispositivo	S
Presença de sedimentos	S
Presença de entulho	N
Obstruções	N

Meio-fio com sarjeta
E 329748 N 8962206
Largura (LD) = 0,39
Largura (LE) = 0,38

AVALIAÇÃO EXPEDITA	
Condições do dispositivo	S
Presença de sedimentos	S
Presença de entulho	N
Obstruções	N

Meio-fio com sarjeta
E 329946 N 8962291
Largura (LD) = 0,33
Largura (LE) = 0,30

AVALIAÇÃO EXPEDITA	
Condições do dispositivo	S
Presença de sedimentos	S
Presença de entulho	S
Obstruções	S

Meio-fio com sarjeta
E 329894 N 8962157
Largura (LD) = 0,50
Largura (LE) = 0,40

AVALIAÇÃO EXPEDITA	
Condições do dispositivo	S
Presença de sedimentos	S
Presença de entulho	N
Obstruções	N

- LEGENDA DA PLANTA BAIXA:**
- SENTIDO DE ESCOAMENTO DA ÁGUA
 - PONTO BAIXO
 - PONTO ALTO

- CONVENÇÃO:**
- NOTA 1 - PÉSSIMO (Dispositivo danificado/ausente e/ou obstruído em mais de 50%)
 - NOTA 2 - RUIM (Obstrução provocada por rampas e calçadas)
 - NOTA 3 - RAZOÁVEL (Obstrução por muita vegetação e/ou muito sedimento)
 - NOTA 4 - BOM (Obstrução por lixo, vegetação rasa e/ou pouco sedimento)
 - NOTA 5 - ÓTIMO (Dispositivo em boas condições, livre de obstruções)

- OBSERVAÇÕES:**
- Ruas indicadas em vermelho possuem drenagem superficial;
 - Ruas indicadas em azul possuem drenagem profunda;
 - Coordenadas no sistema UTM, Datum SIRGAS2000, Zona 24L.

00	EMISSÃO INICIAL	OUT/2022	RESP.TEC.
Nº	DISCRIMINAÇÃO	DATA	SIDCLEI TEIXEIRA MAGALHÃES - CREA Nº 180070675-8 D-PE
EMISSÕES			

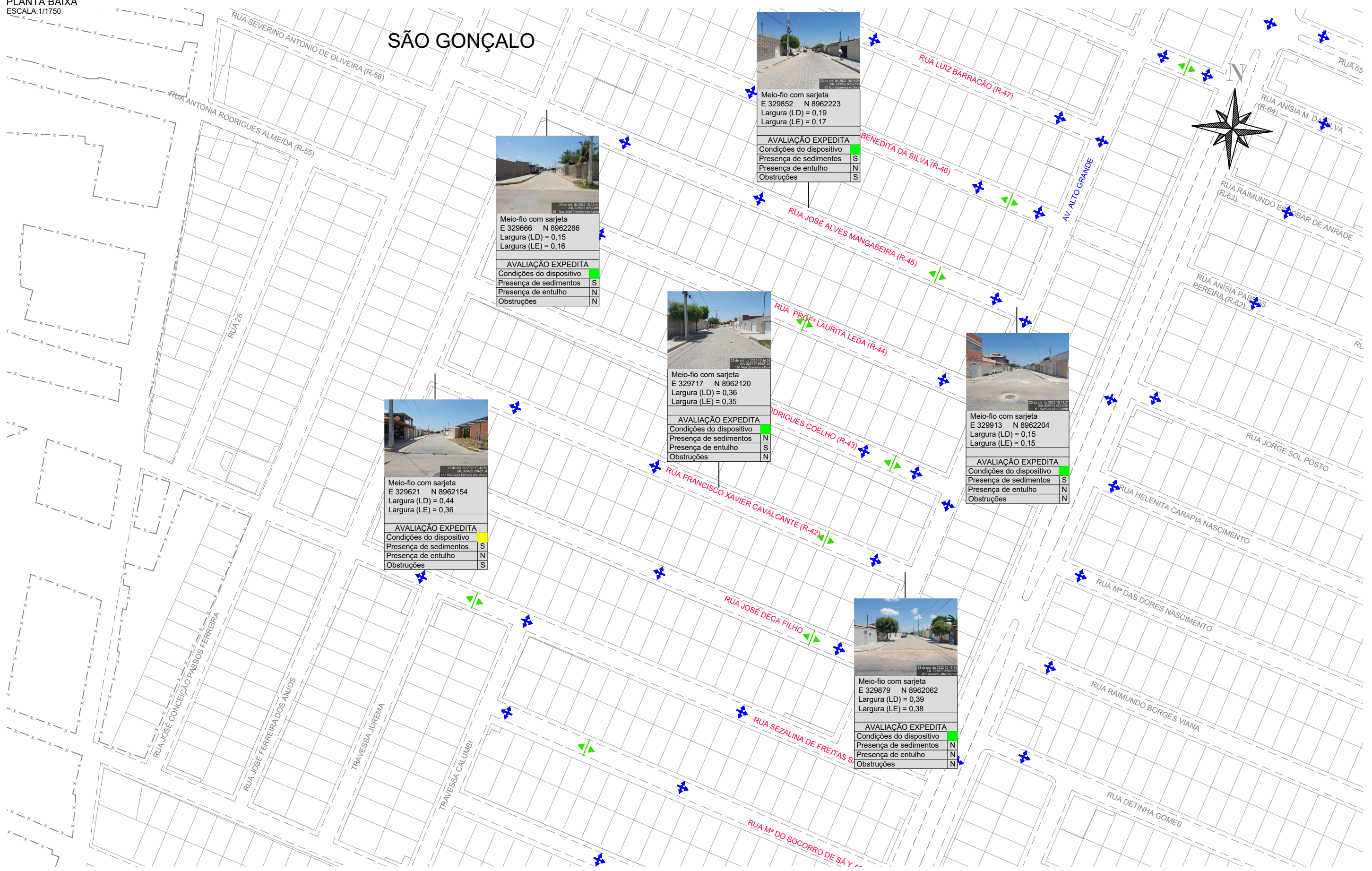
SECRETARIA DE INFRAESTRUTURA E MOBILIDADE

PDCA Engenharia Ltda.
www.pdca.eng.br
pdca@pdca.eng.br

PROJETO : PLANO DE MACRODRENAGEM DE PETROLINA
ASSUNTO : CADASTRO EXPEDITO DA MICRODRENAGEM
LOCALIZAÇÃO : RUA LUIZ BARRACÃO, PROFª LAURITA LEDA, BAIRRO SÃO GONÇALO, PETROLINA/PE

ESCALA: INDICADA	ARQUIVO: PDCA_MICRO_SAO_GONÇALO	DESENHO Nº: 06 / 23
------------------	---------------------------------	---------------------

SÃO GONÇALO



Meio-fio com sarjeta
E 329666 N 8962286
Largura (LD) = 0,15
Largura (LE) = 0,16

AVALIAÇÃO EXPEDITA	
Condições do dispositivo	S
Presença de sedimentos	S
Presença de entulho	N
Obstruções	N

Meio-fio com sarjeta
E 329852 N 8962223
Largura (LD) = 0,19
Largura (LE) = 0,17

AVALIAÇÃO EXPEDITA	
Condições do dispositivo	S
Presença de sedimentos	S
Presença de entulho	N
Obstruções	S

Meio-fio com sarjeta
E 329717 N 8962120
Largura (LD) = 0,36
Largura (LE) = 0,35

AVALIAÇÃO EXPEDITA	
Condições do dispositivo	S
Presença de sedimentos	N
Presença de entulho	S
Obstruções	N

Meio-fio com sarjeta
E 329913 N 8962204
Largura (LD) = 0,15
Largura (LE) = 0,15

AVALIAÇÃO EXPEDITA	
Condições do dispositivo	S
Presença de sedimentos	S
Presença de entulho	N
Obstruções	N

Meio-fio com sarjeta
E 329621 N 8962154
Largura (LD) = 0,44
Largura (LE) = 0,36

AVALIAÇÃO EXPEDITA	
Condições do dispositivo	S
Presença de sedimentos	S
Presença de entulho	N
Obstruções	S

Meio-fio com sarjeta
E 329879 N 8962062
Largura (LD) = 0,39
Largura (LE) = 0,38

AVALIAÇÃO EXPEDITA	
Condições do dispositivo	S
Presença de sedimentos	N
Presença de entulho	N
Obstruções	N

LEGENDA DA PLANTA BAIXA: CONVENÇÃO:

	SENTIDO DE ESCOAMENTO DA ÁGUA
	PONTO BAIXO
	PONTO ALTO

CONVENÇÃO:

	NOTA 1 - PÉSSIMO (Dispositivo danificado/ausente e/ou obstruído em mais de 50%)
	NOTA 2 - RUIM (Obstrução provocada por rampas e calçadas)
	NOTA 3 - RAZOÁVEL (Obstrução por muita vegetação e/ou muito sedimento)
	NOTA 4 - BOM (Obstrução por lixo, vegetação rasa e/ou pouco sedimento)
	NOTA 5 - ÓTIMO (Dispositivo em boas condições, livre de obstruções)

S - SIM N - NÃO

OBSERVAÇÕES:

- Ruas indicadas em **vermelho** possuem drenagem superficial;
- Ruas indicadas em **azul** possuem drenagem profunda;
- Coordenadas no sistema UTM, Datum SIRGAS2000, Zona 24L.

00	EMISSION INICIAL	OUT/2022
Nº	DISCRIMINAÇÃO	DATA
EMISSIONS		

RESP.TEC.
SIDCLEI TEIXEIRA MAGALHÃES - CREA Nº 180070675-8 D-PE



PROJETO : PLANO DE MACRODRENAGEM DE PETROLINA
ASSUNTO : CADASTRO EXPEDITO DA MICRODRENAGEM
LOCALIZAÇÃO : R. JOSÉ A. MANGABEIRA, FRANCISCO X. CAVALCANTE, B. SÃO GONÇALO, PETROLINA/PE

ESCALA: INDICADA	PLANTA BAIXA	ARQUIVO: PDCA_MICRO_SAO_GONÇALO	DESENHO Nº: 07 / 23
---------------------	--------------	------------------------------------	------------------------