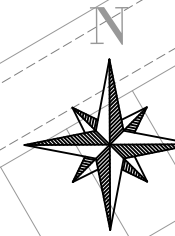


JARDIM SÃO PAULO




Meio-fio com sarjeta
E 329900 N 8964378
Largura (LD) = 0,42 m

AVALIAÇÃO EXPEDITA	
Condições do dispositivo	Y
Presença de sedimentos	S
Presença de entulho	N
Obstruções	N



Ausência de linha d'água
E 329901 N 8964380

AVALIAÇÃO EXPEDITA	
Condições do dispositivo	Y
Presença de sedimentos	S
Presença de entulho	S
Obstruções	S



Meio-fio com sarjeta
E 329897 N 8964377
Largura (LD) = 0,43 m

AVALIAÇÃO EXPEDITA	
Condições do dispositivo	Y
Presença de sedimentos	S
Presença de entulho	N
Obstruções	N

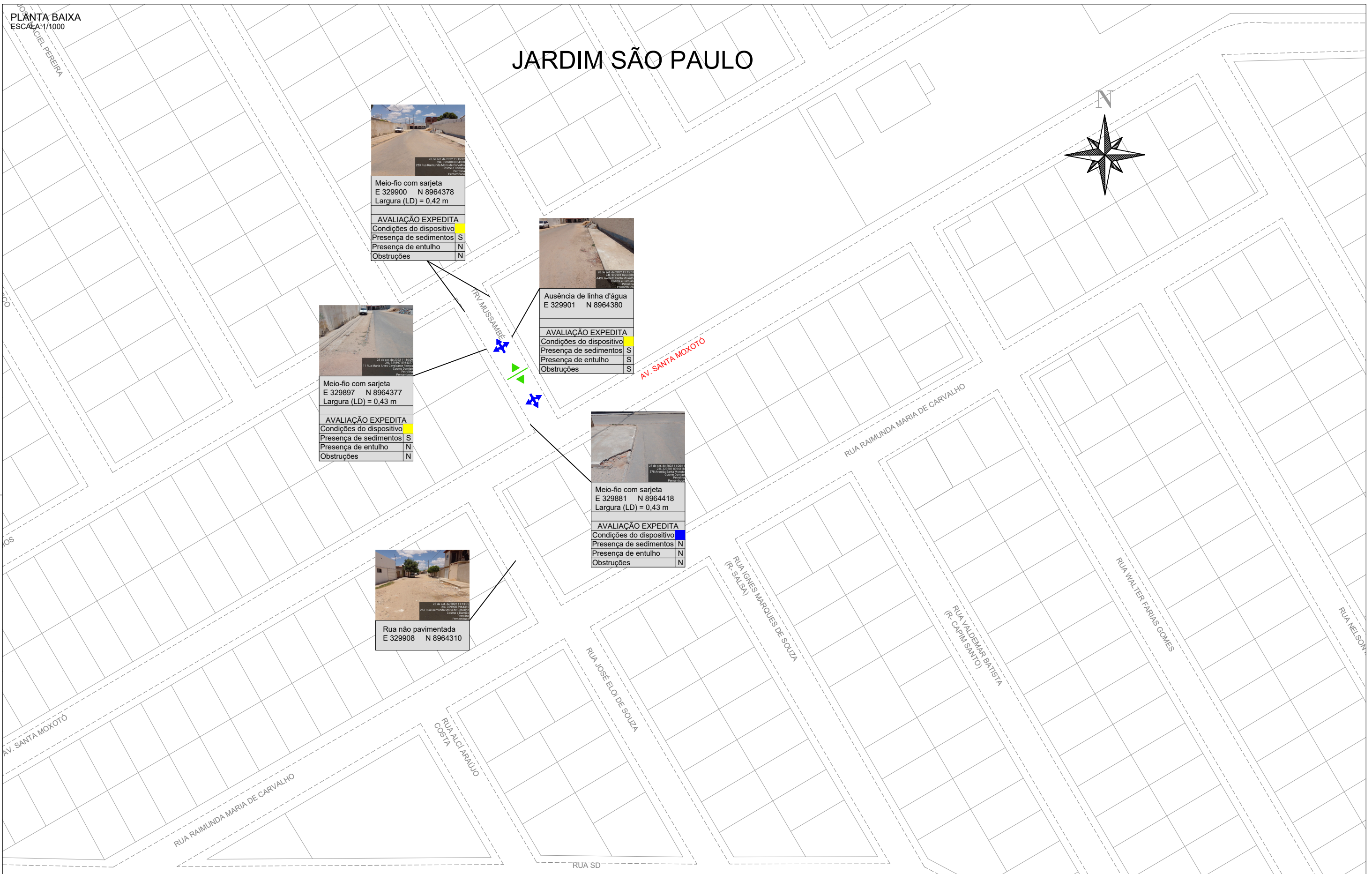


Meio-fio com sarjeta
E 329881 N 8964418
Largura (LD) = 0,43 m

AVALIAÇÃO EXPEDITA	
Condições do dispositivo	B
Presença de sedimentos	N
Presença de entulho	N
Obstruções	N



Rua não pavimentada
E 329908 N 8964310



LEGENDA DA PLANTA BAIXA: CONVENÇÃO:

- SENTIDO DE ESCOAMENTO DA ÁGUA
- PONTO BAIXO
- PONTO ALTO

- NOTA 1 - PÉSSIMO (Dispositivo danificado/ausente e/ou obstruído em mais de 50%)
 - NOTA 2 - RUIM (Obstrução provocada por rampas e calçadas)
 - NOTA 3 - RAZOÁVEL (Obstrução por muita vegetação e/ou muito sedimento)
 - NOTA 4 - BOM (Obstrução por lixo, vegetação rasa e/ou pouco sedimento)
 - NOTA 5 - ÓTIMO (Dispositivo em boas condições, livre de obstruções)
- S - SIM N - NÃO

OBSERVAÇÕES:


1. Ruas indicadas em **vermelho** possuem drenagem superficial;
2. Ruas indicadas em **azul** possuem drenagem profunda;
3. Coordenadas no sistema UTM, Datum SIRGAS2000, Zona 24L.

00	EMISSÃO INICIAL	OUT/2022	RESP.TEC.
Nº	DISCRIMINAÇÃO	DATA	SIDCLEI TEIXEIRA MAGALHÃES - CREA Nº 180070675-8 D-PE
EMISSÕES			



PROJETO : PLANO DE MACRODRENAGEM DE PETROLINA			
ASSUNTO : CADASTRO EXPEDITO DA MICRODRENAGEM			
LOCALIZAÇÃO : TV. MUSSAMBÊ E RUA JOSÉ ELOI DE SOUZA, BAIRRO JARDIM SÃO PAULO, PETROLINA/PE			
ESCALA:	INDICADA	PLANTA BAIXA	ARQUIVO: PDCA_MICRO_JARDIM_SÃO_PAULO
			DESENHO Nº: 06 / 16

JARDIM SÃO PAULO



Meio-fio com sarjeta
E 330687 N 8964209

AVALIAÇÃO EXPEDITA	
Condições do dispositivo	N
Presença de sedimentos	N
Presença de entulho	N
Obstruções	N



Meio-fio com sarjeta
E 330682 N 8964205
Largura (LE) = 0,28 m

AVALIAÇÃO EXPEDITA	
Condições do dispositivo	N
Presença de sedimentos	N
Presença de entulho	N
Obstruções	N



Meio-fio com sarjeta
E 330687 N 8964208
Largura (LD) = 0,10 m

AVALIAÇÃO EXPEDITA	
Condições do dispositivo	N
Presença de sedimentos	N
Presença de entulho	N
Obstruções	S



Meio-fio com sarjeta
E 330768 N 8964061
Largura (LE) = 0,32 m

AVALIAÇÃO EXPEDITA	
Condições do dispositivo	N
Presença de sedimentos	N
Presença de entulho	N
Obstruções	N



Meio-fio com sarjeta
E 330774 N 8964064
Largura (LD) = 0,34 m

AVALIAÇÃO EXPEDITA	
Condições do dispositivo	N
Presença de sedimentos	N
Presença de entulho	N
Obstruções	N



Meio-fio com sarjeta
E 330873 N 8963881
Largura (LE) = 0,26 m

AVALIAÇÃO EXPEDITA	
Condições do dispositivo	N
Presença de sedimentos	N
Presença de entulho	N
Obstruções	N



Meio-fio com sarjeta
E 330879 N 8963885
Largura (LD) = 0,28 m

AVALIAÇÃO EXPEDITA	
Condições do dispositivo	N
Presença de sedimentos	N
Presença de entulho	N
Obstruções	N

LEGENDA DA PLANTA BAIXA:

- CONVENÇÃO:
- SENTIDO DE ESCOAMENTO DA ÁGUA
 - PONTO BAIXO
 - PONTO ALTO

- OBSERVAÇÕES:
- NOTA 1 - PÉSSIMO (Dispositivo danificado/ausente e/ou obstruído em mais de 50%)
 - NOTA 2 - RUIM (Obstrução provocada por rampas e calçadas)
 - NOTA 3 - RAZOÁVEL (Obstrução por muita vegetação e/ou muito sedimento)
 - NOTA 4 - BOM (Obstrução por lixo, vegetação rasa e/ou pouco sedimento)
 - NOTA 5 - ÓTIMO (Dispositivo em boas condições, livre de obstruções)
- S - SIM N - NÃO

OBSERVAÇÕES:

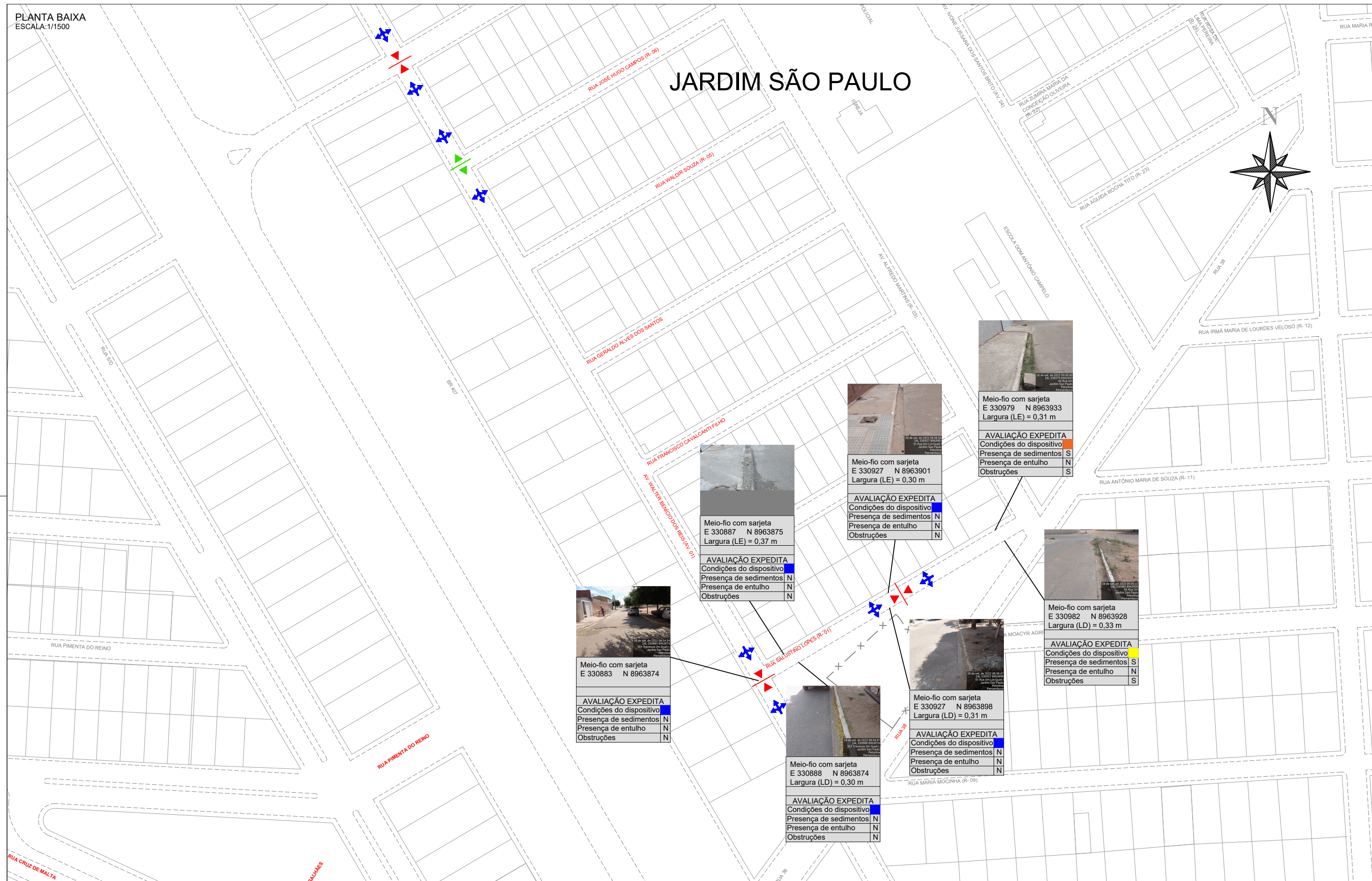
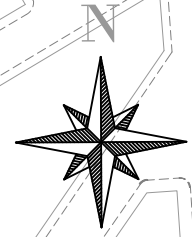
1. Ruas indicadas em **vermelho** possuem drenagem superficial;
2. Ruas indicadas em **azul** possuem drenagem profunda;
3. Coordenadas no sistema UTM, Datum SIRGAS2000, Zona 24L.

00	EMISSÃO INICIAL	OUT/2022	RES.P.TEC.
Nº	DISCRIMINAÇÃO	DATA	SIDCLEI TEIXEIRA MAGALHÃES - CREA Nº 180070675-8 D-PE
	EMISSÕES		



PROJETO : PLANO DE MACRODRENAGEM DE PETROLINA
 ASSUNTO : CADASTRO EXPEDITO DA MICRODRENAGEM
 LOCALIZAÇÃO : AV. WALTER BENÍCIO DOS REIS (AV. 01), BAIRRO JARDIM SÃO PAULO, PETROLINA/PE
 ESCALA: INDICADA PLANTA BAIXA
 ARQUIVO: PDCA_MICRO_JARDIM_SÃO_PAULO
 DESENHO Nº: 08 / 16

JARDIM SÃO PAULO



	Meio-fio com sarjeta E 330887 N 8963875 Largura (LE) = 0,37 m	AVALIAÇÃO EXPEDITA Condições do dispositivo N Presença de sedimentos N Presença de entulho N Obstruções N
	Meio-fio com sarjeta E 330883 N 8963874	AVALIAÇÃO EXPEDITA Condições do dispositivo N Presença de sedimentos N Presença de entulho N Obstruções N
	Meio-fio com sarjeta E 330927 N 8963901 Largura (LE) = 0,30 m	AVALIAÇÃO EXPEDITA Condições do dispositivo N Presença de sedimentos N Presença de entulho N Obstruções N
	Meio-fio com sarjeta E 330979 N 8963933 Largura (LE) = 0,31 m	AVALIAÇÃO EXPEDITA Condições do dispositivo N Presença de sedimentos S Presença de entulho N Obstruções S
	Meio-fio com sarjeta E 330982 N 8963928 Largura (LD) = 0,33 m	AVALIAÇÃO EXPEDITA Condições do dispositivo N Presença de sedimentos S Presença de entulho N Obstruções S
	Meio-fio com sarjeta E 330927 N 8963898 Largura (LD) = 0,31 m	AVALIAÇÃO EXPEDITA Condições do dispositivo N Presença de sedimentos N Presença de entulho N Obstruções N
	Meio-fio com sarjeta E 330888 N 8963874 Largura (LD) = 0,30 m	AVALIAÇÃO EXPEDITA Condições do dispositivo N Presença de sedimentos N Presença de entulho N Obstruções N

LEGENDA DA PLANTA BAIXA:	CONVENÇÃO:	OBSERVAÇÕES:
	SENTIDO DE ESCOAMENTO DA ÁGUA	1. Ruas indicadas em vermelho possuem drenagem superficial;
	PONTO BAIXO	2. Ruas indicadas em azul possuem drenagem profunda;
	PONTO ALTO	3. Coordenadas no sistema UTM, Datum SIRGAS2000, Zona 24L.
	NOTA 1 - PÉSSIMO (Dispositivo danificado/ausente e/ou obstruído em mais de 50%)	
	NOTA 2 - RUIM (Obstrução provocada por rampas e calçadas)	
	NOTA 3 - RAZOÁVEL (Obstrução por muita vegetação e/ou muito sedimento)	
	NOTA 4 - BOM (Obstrução por lixo, vegetação rasa e/ou pouco sedimento)	
	NOTA 5 - ÓTIMO (Dispositivo em boas condições, livre de obstruções)	
S - SIM	N - NÃO	

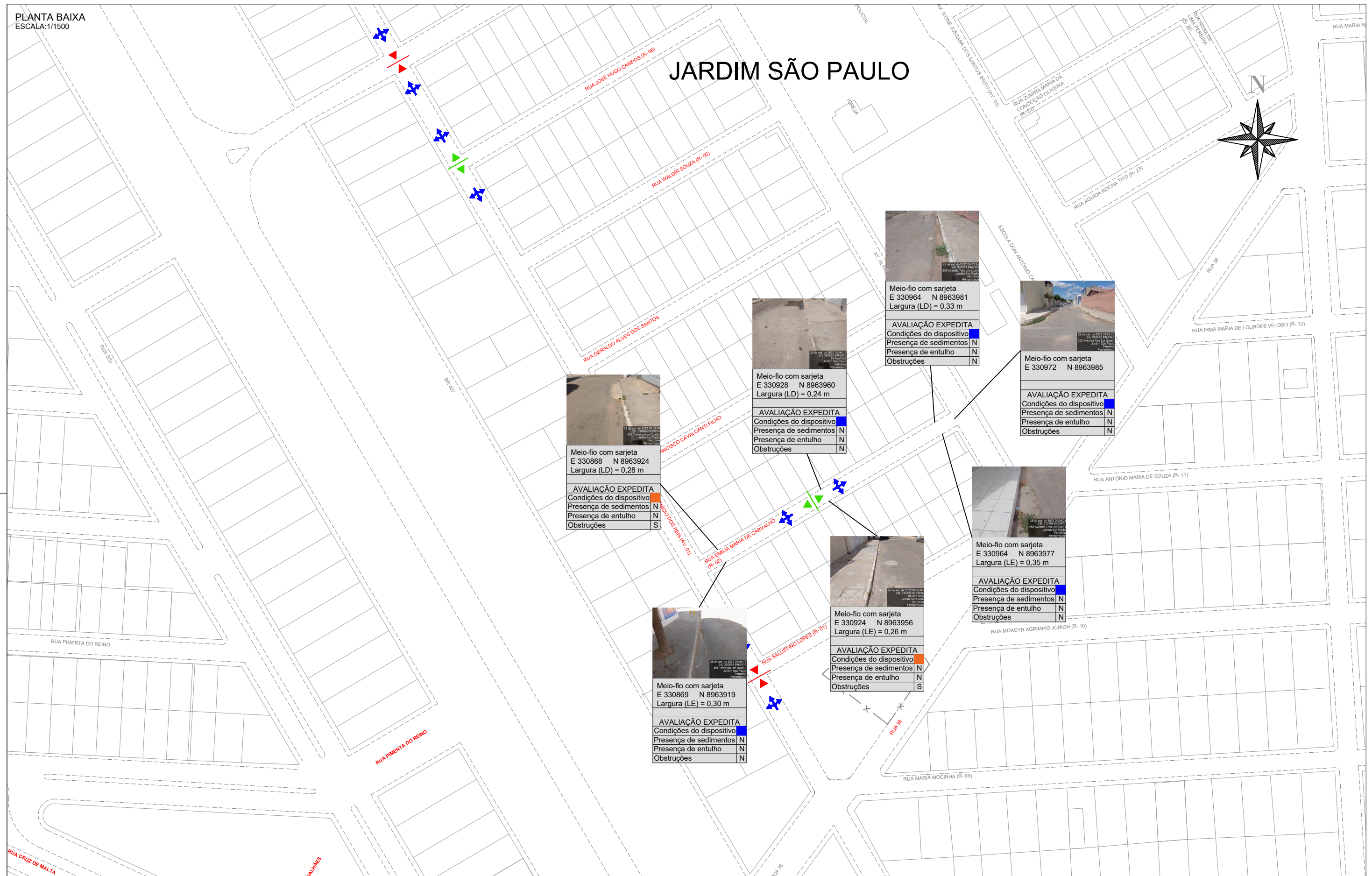
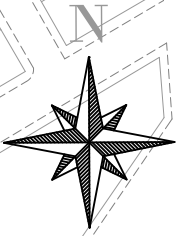
00	EMISSÃO INICIAL	OUT/2022
Nº	DISCRIMINAÇÃO	DATA
	EMISSÕES	

RESP.TEC.
SIDCLEI TEIXEIRA MAGALHÃES - CREA Nº 180070675-8 D-PE



PROJETO : PLANO DE MACRODRENAGEM DE PETROLINA			
ASSUNTO : CADASTRO EXPEDITO DA MICRODRENAGEM			
LOCALIZAÇÃO : RUA SALUSTINO LOPES (R-01), BAIRRO JARDIM SÃO PAULO, PETROLINA/PE			
ESCALA:	INDICADA	PLANTA BAIXA	ARQUIVO: PDCA_MICRO_JARDIM_SÃO_PAULO
			DESENHO Nº: 09 / 16

JARDIM SÃO PAULO



Meio-fio com sarjeta
E 330868 N 8963924
Largura (LD) = 0,28 m

AVALIAÇÃO EXPEDITA
Condições do dispositivo ■
Presença de sedimentos ■ N
Presença de entulho ■ N
Obstruções ■ S

Meio-fio com sarjeta
E 330928 N 8963960
Largura (LD) = 0,24 m

AVALIAÇÃO EXPEDITA
Condições do dispositivo ■
Presença de sedimentos ■ N
Presença de entulho ■ N
Obstruções ■ N

Meio-fio com sarjeta
E 330964 N 8963981
Largura (LD) = 0,33 m

AVALIAÇÃO EXPEDITA
Condições do dispositivo ■
Presença de sedimentos ■ N
Presença de entulho ■ N
Obstruções ■ N

Meio-fio com sarjeta
E 330972 N 8963985

AVALIAÇÃO EXPEDITA
Condições do dispositivo ■
Presença de sedimentos ■ N
Presença de entulho ■ N
Obstruções ■ N

Meio-fio com sarjeta
E 330964 N 8963977
Largura (LE) = 0,35 m

AVALIAÇÃO EXPEDITA
Condições do dispositivo ■
Presença de sedimentos ■ N
Presença de entulho ■ N
Obstruções ■ N

Meio-fio com sarjeta
E 330924 N 8963956
Largura (LE) = 0,26 m

AVALIAÇÃO EXPEDITA
Condições do dispositivo ■
Presença de sedimentos ■ N
Presença de entulho ■ N
Obstruções ■ S

Meio-fio com sarjeta
E 330869 N 8963919
Largura (LE) = 0,30 m

AVALIAÇÃO EXPEDITA
Condições do dispositivo ■
Presença de sedimentos ■ N
Presença de entulho ■ N
Obstruções ■ N

LEGENDA DA PLANTA BAIXA:	CONVENÇÃO:	OBSERVAÇÕES:
	SENTIDO DE ESCOAMENTO DA ÁGUA	
	PONTO BAIXO	
	PONTO ALTO	
	NOTA 1 - PÉSSIMO (Dispositivo danificado/ausente e/ou obstruído em mais de 50%)	1. Ruas indicadas em vermelho possuem drenagem superficial;
	NOTA 2 - RUIM (Obstrução provocada por rampas e calçadas)	2. Ruas indicadas em azul possuem drenagem profunda;
	NOTA 3 - RAZOÁVEL (Obstrução por muita vegetação e/ou muito sedimento)	3. Coordenadas no sistema UTM, Datum SIRGAS2000, Zona 24L.
	NOTA 4 - BOM (Obstrução por lixo, vegetação rasa e/ou pouco sedimento)	
	NOTA 5 - ÓTIMO (Dispositivo em boas condições, livre de obstruções)	
S - SIM	N - NÃO	

00	EMISSÃO INICIAL	OUT/2022
Nº	DISCRIMINAÇÃO	DATA
	EMISSÕES	

RESP.TEC.	SIDCLEI TEIXEIRA MAGALHÃES - CREA Nº 180070675-8 D-PE
-----------	---

SECRETARIA DE INFRAESTRUTURA E MOBILIDADE

PDCA Engenharia Ltda.
www.pdca.eng.br
pdca@pdca.eng.br

PROJETO : PLANO DE MACRODRENAGEM DE PETROLINA	
ASSUNTO : CADASTRO EXPEDITO DA MICRODRENAGEM	
LOCALIZAÇÃO : RUA EMÍLIA MARIA DE CARVALHO (R-2), BAIRRO JARDIM SÃO PAULO, PETROLINA/PE	
ESCALA:	INDICADA
ARQUIVO:	PLANTA BAIXA
DESENHO Nº:	PDCA_MICRO_JARDIM_SÃO_PAULO / 10 / 16