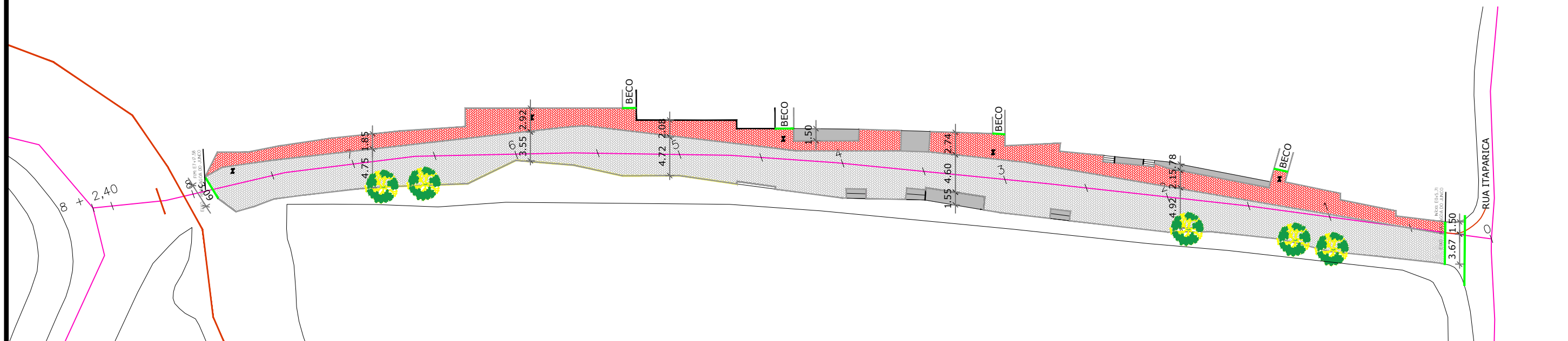


PLANTA DE DEMOLIÇÃO- RUA JARANGUARI
ESCALA: 1/500



PLANTA BAIXA- RUA JARANGUARI
ESCALA: 1/500

CONVENÇÕES:

- EIXO DE PROJETO
- MEIO-FIO EM CONCRETO PRÉ-MOLDADO PROJETADO
- RE CRAVA EM CONCRETO PRÉ MOLDADO PROJETADA
- POSTE DE BAIXA TENSÃO (BT) EXISTENTE
- ÁRVORE EXISTENTE

QUADRO DE ESPECIFICAÇÕES		
ITEM	ESPECIFICAÇÕES	QUANT.
	ÁREA HACHURADA (VIA EM BLOCO DE CONCRETO INTERTRAVADO), COM ESPESSURA DE 8 CM NA COR NATURAL, ASSENTADO SOBRE COLCHÃO DE AREIA.	743,45 m ²
	ÁREA DESTINADA A PEDESTRES EM BLOCO DE CONCRETO INTERTRAVADO, COM ESPESSURA 8 CM NA COR VERMELHA, ASSENTADO SOBRE COLCHÃO DE AREIA.	324,51 m ²
	MEIO FIO EM CONCRETO PRÉ-MOLDADO	506,13 m
	RE CRAVA EM CONCRETO PRÉ-MOLDADO	10,36 m
	ÁRVORES EXISTENTES	5 UND



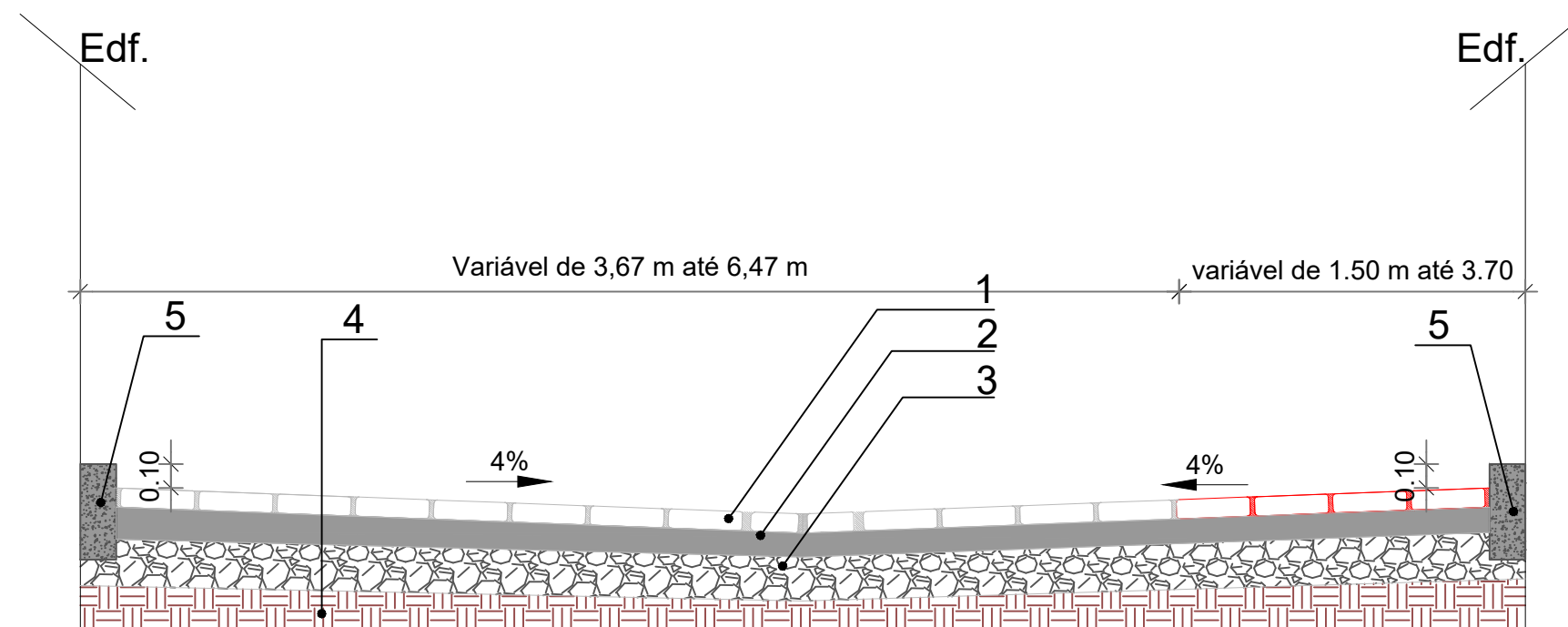
PREFEITURA DO JABOATÃO DOS GUARARAPES
SECRETARIA MUNICIPAL DE PLANEJAMENTO E GESTÃO
SECRETARIA EXECUTIVA DE PROJETOS DE ARQUITETURA E URBANISMO
GERÊNCIA DE PROJETOS

PROJETO/OBRA:
RUA LAGOA DO JUNCO
ENDEREÇO:
R. Jaranguari - Piedade, Jaboatão dos Guararapes - PE
RESPONSÁVEL TÉCNICO:
EVERALDO MERGULHÃO - CREA: 1818551071-PE

CONTEÚDO:
PROJETO GEOMÉTRICO:
PLANTA BAIXA E DEMOLIÇÃO
DATA:
JULHO/2025
ARQUIVO:
GEO_DET_RUA_JARANGUARI_R01.dwg
ESCALA:
1/500
REVISÃO:
00
PRANCHA:
01/02

SEÇÃO TIPO DE PAVIMENTAÇÃO - RUA JARANGUARI

E 0+0,00 A E 7+17,58 - Largura da via variável de 3,67m a 6,47m



- 1 – BLOCO DE CONCRETO INTERTRAVADO ($e = 0,08 \text{ m}$);
- 2 – COLCHÃO DE AREIA ($e = 0,05 \text{ m}$);
- 3 – BASE DE BRITA GRADUADA ($e = 0,20 \text{ m}$);
- 4 – SUB-LEITO (TERRENO NATURAL);
- 5 – MEIO-FIO EM CONCRETO PRÉ-MOLDADO (1,00X0,30X0,15m).



PREFEITURA DO JABOATÃO DOS GUARARAPES

SECRETARIA MUNICIPAL DE PLANEJAMENTO E GESTÃO
SECRETARIA EXECUTIVA DE PROJETOS DE ARQUITETURA E URBANISMO
GERÊNCIA DE PROJETOS

PROJETO/OBRA:
RUA LAGOA DO JUNCO

ENDEREÇO:
R. Jaraguari - Piedade, Jaboatão dos Guararapes - PE

RESPONSÁVEL TÉCNICO:
EVERALDO MERGULHÃO - CREA: 1818551071-PE

CONTEÚDO:
PROJETO GEOMÉTRICO:
SEÇÃO TIPO PAVIMENTAÇÃO

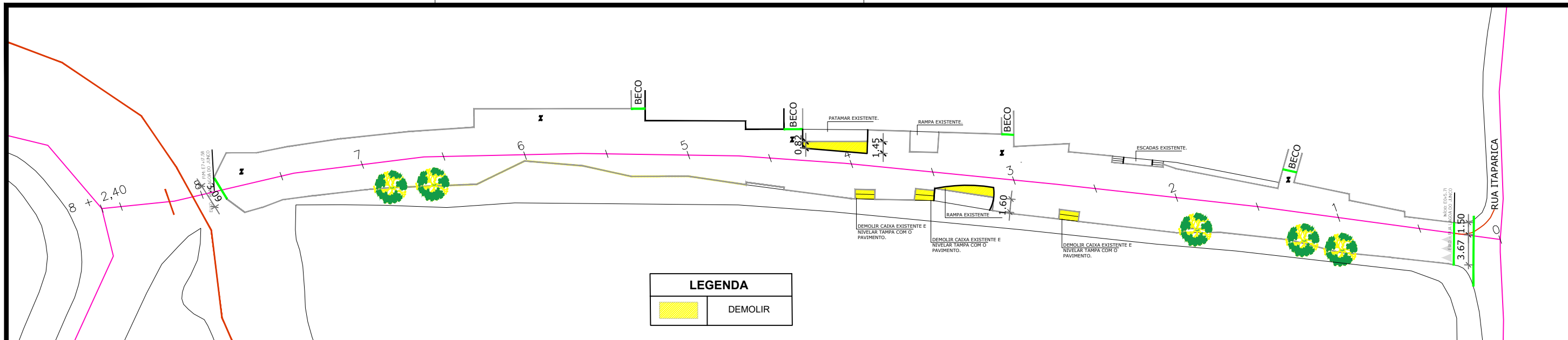
DATA:
JULHO/2025

ARQUIVO:
GEO_DET_RUA_JARANGUARI_R01.dwg

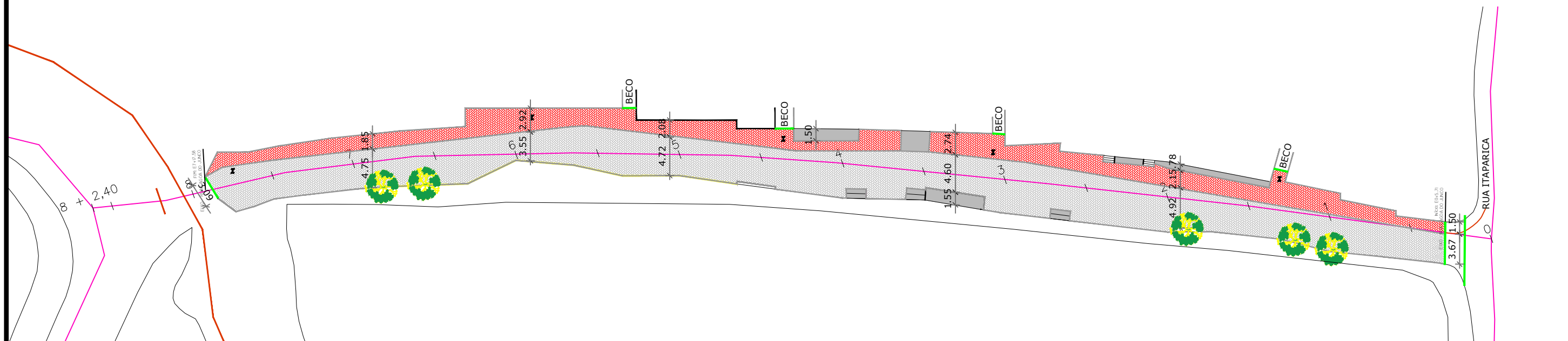
ESCALA:
1/500

REVISÃO:
00

PRANCHA:
02/02



PLANTA DE DEMOLIÇÃO- RUA JARANGUARI
ESCALA: 1/500



PLANTA BAIXA- RUA JARANGUARI
ESCALA: 1/500

CONVENÇÕES:

- EIXO DE PROJETO
- MEIO-FIO EM CONCRETO PRÉ-MOLDADO PROJETADO
- RE CRAVA EM CONCRETO PRÉ MOLDADO PROJETADA
- POSTE DE BAIXA TENSÃO (BT) EXISTENTE
- ÁRVORE EXISTENTE

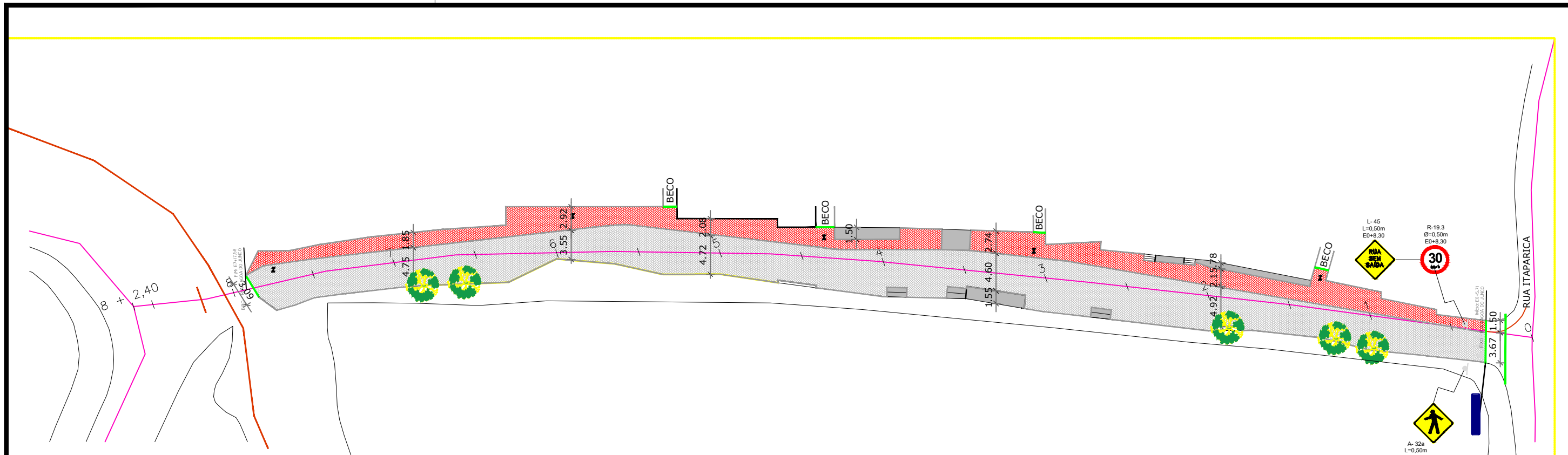
QUADRO DE ESPECIFICAÇÕES		
ITEM	ESPECIFICAÇÕES	QUANT.
	ÁREA HACHURADA (VIA EM BLOCO DE CONCRETO INTERTRAVADO), COM ESPESSURA DE 8 CM NA COR NATURAL, ASSENTADO SOBRE COLCHÃO DE AREIA.	743,45 m ²
	ÁREA DESTINADA A PEDESTRES EM BLOCO DE CONCRETO INTERTRAVADO, COM ESPESSURA 8 CM NA COR VERMELHA, ASSENTADO SOBRE COLCHÃO DE AREIA.	324,51 m ²
	MEIO FIO EM CONCRETO PRÉ-MOLDADO	506,13 m
	RE CRAVA EM CONCRETO PRÉ-MOLDADO	10,36 m
	ÁRVORES EXISTENTES	5 UND



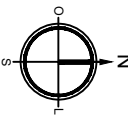
PREFEITURA DO JABOATÃO DOS GUARARAPES
SECRETARIA MUNICIPAL DE PLANEJAMENTO E GESTÃO
SECRETARIA EXECUTIVA DE PROJETOS DE ARQUITETURA E URBANISMO
GERÊNCIA DE PROJETOS

PROJETO/OBRA:
RUA LAGOA DO JUNCO
ENDEREÇO:
R. Jaranguari - Piedade, Jaboatão dos Guararapes - PE
RESPONSÁVEL TÉCNICO:
EVERALDO MERGULHÃO - CREA: 1818551071-PE

CONTEÚDO:
PROJETO GEOMÉTRICO:
PLANTA BAIXA E DEMOLIÇÃO
DATA:
JULHO/2025
ARQUIVO:
DRE_DET_RUA_JARANGUARI_R01.dwg
ESCALA:
1/500
REVISÃO:
00
PRANCHA:
01/02



PLANTA BAIXA
ESCALA: 1/500



CONVENÇÕES

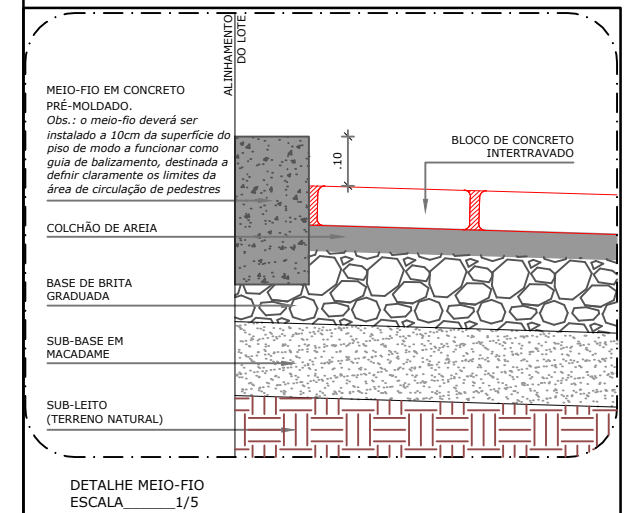
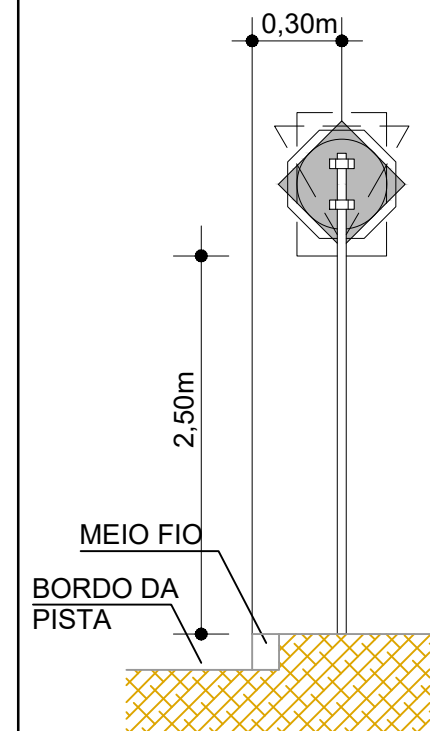
- | | | | |
|--|--|--|---------------------------------------|
| | PLACAS INDICATIVAS | | FAIXA CONTÍNUA AMARELA |
| | PLACAS DE ADVERTÊNCIA | | FAIXA CONTÍNUA BRANCA |
| | PLACAS DE REGULAMENTAÇÃO | | FAIXA SECCIONADA BRANCA |
| | PLACAS DE REGULAMENTAÇÃO | | FAIXA DE PEDESTRE E LINHA DE RETENÇÃO |
| | SUPOORTE MADEIRA | | SETAS DIRECIONAIS |
| | PISO TÁTIL DE ALERTA DE CONCRETO (40x40cm) | | RAMPA DE ACESSIBILIDADE TIPO 1 |
| | | | RAMPA DE ACESSIBILIDADE TIPO 2 |

Obs.: Projeto e rampas seguem as normas técnicas de acessibilidade conforme ABNT - NBR 9050/2020.

QUADRO DE ESPECIFICAÇÕES

ITEM	ESPECIFICAÇÕES	QUANT.
	PLACA INDICATIVA (IDENTIFICAÇÃO DE NOME DA RUA)	02 und
	SUPOORTE DE MADEIRA PARA PLACAS	08 und
	PLACA DELINEADOR EM AÇO - PELÍCULA RETRORREFLETIVA TIPO I + IV	2,2 m ²
	PISO TÁTIL DE CONCRETO (40x40cm)	11,23m ²
	PINTURA RETRORREFLETIVA A BASE DE RESINA ACRILICA COM MICROESFERAS DE VIDRO (TRIANGULOS)	4,32 m ²

ALTURA E AFASTAMENTO LATERAL DE COLOCAÇÃO DAS PLACAS DE SINALIZAÇÃO



PREFEITURA DO JABOATÃO DOS GUARARAPES
SECRETARIA MUNICIPAL DE PLANEJAMENTO E GESTÃO
SECRETARIA EXECUTIVA DE PROJETOS DE ARQUITETURA E URBANISMO
GERÊNCIA DE PROJETOS

PROJETO/OBRA:
PAVIMENTAÇÃO E DRENAGEM DA RUA JARANGUARI
ENDEREÇO:
RUA JARANGUARI, PIEDADE, JABOATÃO DOS GUARARAPES
RESPONSÁVEL TÉCNICO:
EVERALDO MERGULHÃO - CREA: 1818551071-PE

CONTEÚDO:
PROJETO DE ACESSIBILIDADE E SINALIZAÇÃO

DATA:
JUL/2025

ESCALA:
1/500

PRANCHA:
01/01

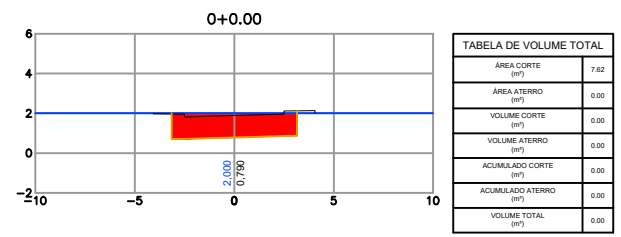


TABELA DE VOLUME TOTAL	
ÁREA CORTE (m²)	7.62
ÁREA ATERRO (m²)	0.00
VOLUME CORTE (m³)	0.00
VOLUME ATERRO (m³)	0.00
ACUMULADO CORTE (m³)	0.00
ACUMULADO ATERRO (m³)	0.00
VOLUME TOTAL (m³)	0.00

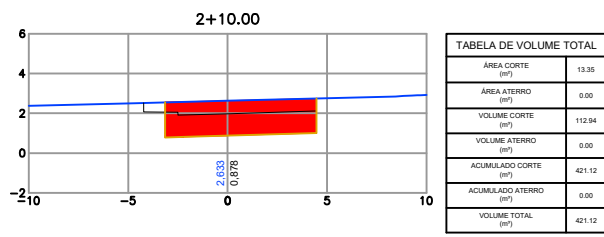


TABELA DE VOLUME TOTAL	
ÁREA CORTE (m²)	13.35
ÁREA ATERRO (m²)	0.00
VOLUME CORTE (m³)	112.94
VOLUME ATERRO (m³)	0.00
ACUMULADO CORTE (m³)	421.12
ACUMULADO ATERRO (m³)	0.00
VOLUME TOTAL (m³)	421.12

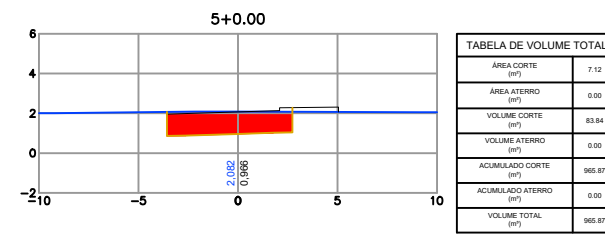


TABELA DE VOLUME TOTAL	
ÁREA CORTE (m²)	7.12
ÁREA ATERRO (m²)	0.00
VOLUME CORTE (m³)	83.84
VOLUME ATERRO (m³)	0.00
ACUMULADO CORTE (m³)	965.87
ACUMULADO ATERRO (m³)	0.00
VOLUME TOTAL (m³)	965.87

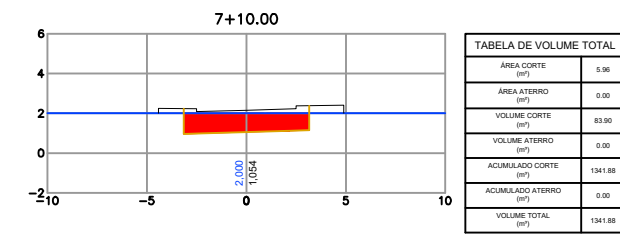


TABELA DE VOLUME TOTAL	
ÁREA CORTE (m²)	5.96
ÁREA ATERRO (m²)	0.00
VOLUME CORTE (m³)	83.90
VOLUME ATERRO (m³)	0.00
ACUMULADO CORTE (m³)	1341.88
ACUMULADO ATERRO (m³)	0.00
VOLUME TOTAL (m³)	1341.88

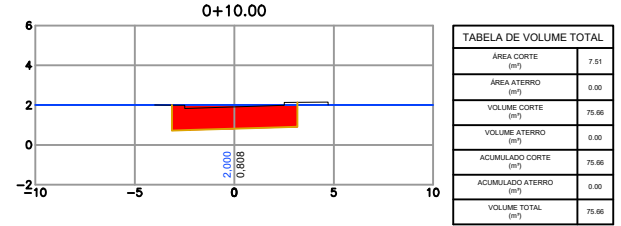


TABELA DE VOLUME TOTAL	
ÁREA CORTE (m²)	7.51
ÁREA ATERRO (m²)	0.00
VOLUME CORTE (m³)	75.66
VOLUME ATERRO (m³)	0.00
ACUMULADO CORTE (m³)	75.66
ACUMULADO ATERRO (m³)	0.00
VOLUME TOTAL (m³)	75.66

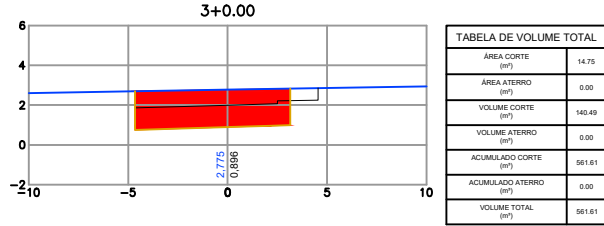


TABELA DE VOLUME TOTAL	
ÁREA CORTE (m²)	14.75
ÁREA ATERRO (m²)	0.00
VOLUME CORTE (m³)	140.49
VOLUME ATERRO (m³)	0.00
ACUMULADO CORTE (m³)	561.61
ACUMULADO ATERRO (m³)	0.00
VOLUME TOTAL (m³)	561.61

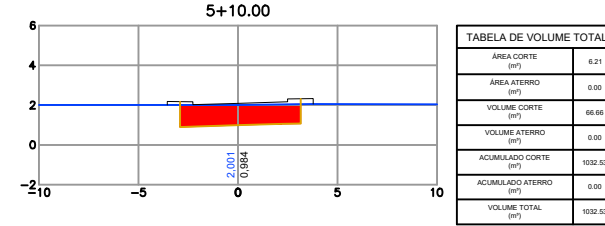


TABELA DE VOLUME TOTAL	
ÁREA CORTE (m²)	6.21
ÁREA ATERRO (m²)	0.00
VOLUME CORTE (m³)	66.66
VOLUME ATERRO (m³)	0.00
ACUMULADO CORTE (m³)	1032.53
ACUMULADO ATERRO (m³)	0.00
VOLUME TOTAL (m³)	1032.53

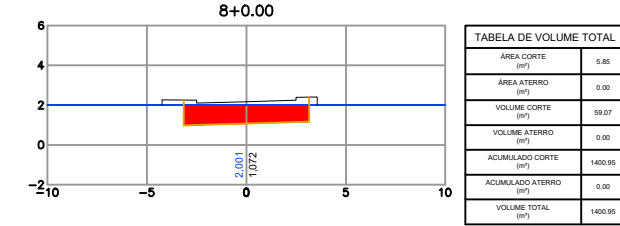


TABELA DE VOLUME TOTAL	
ÁREA CORTE (m²)	5.85
ÁREA ATERRO (m²)	0.00
VOLUME CORTE (m³)	59.07
VOLUME ATERRO (m³)	0.00
ACUMULADO CORTE (m³)	1400.95
ACUMULADO ATERRO (m³)	0.00
VOLUME TOTAL (m³)	1400.95

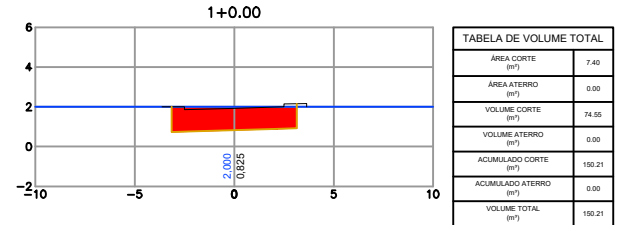


TABELA DE VOLUME TOTAL	
ÁREA CORTE (m²)	7.40
ÁREA ATERRO (m²)	0.00
VOLUME CORTE (m³)	74.50
VOLUME ATERRO (m³)	0.00
ACUMULADO CORTE (m³)	150.21
ACUMULADO ATERRO (m³)	0.00
VOLUME TOTAL (m³)	150.21

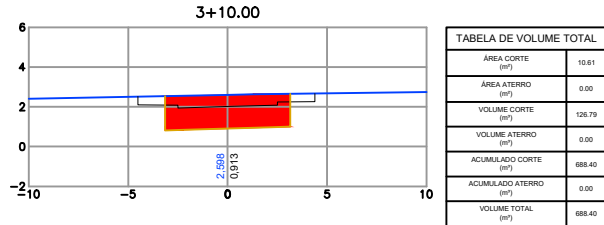


TABELA DE VOLUME TOTAL	
ÁREA CORTE (m²)	10.61
ÁREA ATERRO (m²)	0.00
VOLUME CORTE (m³)	128.79
VOLUME ATERRO (m³)	0.00
ACUMULADO CORTE (m³)	688.40
ACUMULADO ATERRO (m³)	0.00
VOLUME TOTAL (m³)	688.40

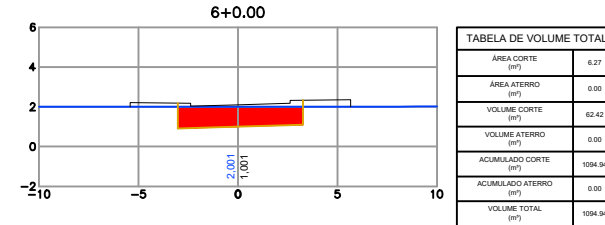


TABELA DE VOLUME TOTAL	
ÁREA CORTE (m²)	6.27
ÁREA ATERRO (m²)	0.00
VOLUME CORTE (m³)	62.42
VOLUME ATERRO (m³)	0.00
ACUMULADO CORTE (m³)	1094.94
ACUMULADO ATERRO (m³)	0.00
VOLUME TOTAL (m³)	1094.94

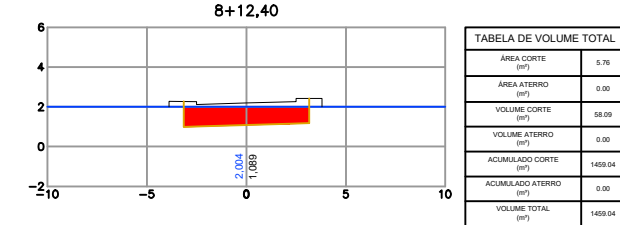


TABELA DE VOLUME TOTAL	
ÁREA CORTE (m²)	5.76
ÁREA ATERRO (m²)	0.00
VOLUME CORTE (m³)	58.09
VOLUME ATERRO (m³)	0.00
ACUMULADO CORTE (m³)	1459.04
ACUMULADO ATERRO (m³)	0.00
VOLUME TOTAL (m³)	1459.04

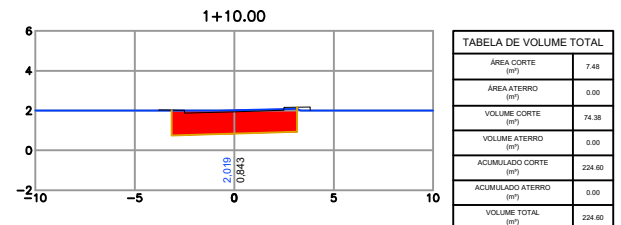


TABELA DE VOLUME TOTAL	
ÁREA CORTE (m²)	7.48
ÁREA ATERRO (m²)	0.00
VOLUME CORTE (m³)	74.38
VOLUME ATERRO (m³)	0.00
ACUMULADO CORTE (m³)	324.60
ACUMULADO ATERRO (m³)	0.00
VOLUME TOTAL (m³)	324.60

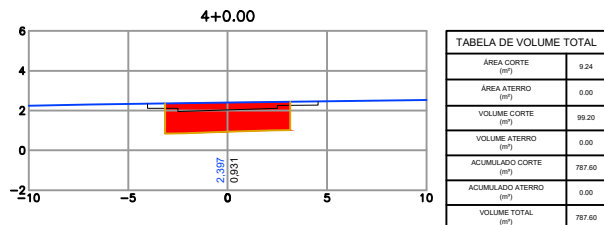


TABELA DE VOLUME TOTAL	
ÁREA CORTE (m²)	9.24
ÁREA ATERRO (m²)	0.00
VOLUME CORTE (m³)	99.20
VOLUME ATERRO (m³)	0.00
ACUMULADO CORTE (m³)	787.60
ACUMULADO ATERRO (m³)	0.00
VOLUME TOTAL (m³)	787.60

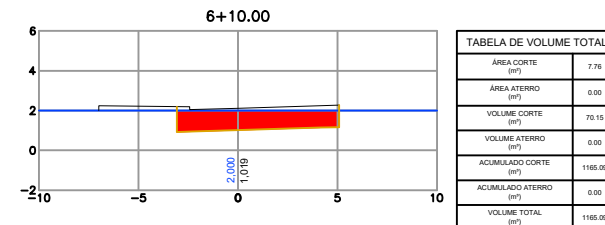


TABELA DE VOLUME TOTAL	
ÁREA CORTE (m²)	7.76
ÁREA ATERRO (m²)	0.00
VOLUME CORTE (m³)	70.15
VOLUME ATERRO (m³)	0.00
ACUMULADO CORTE (m³)	1165.09
ACUMULADO ATERRO (m³)	0.00
VOLUME TOTAL (m³)	1165.09

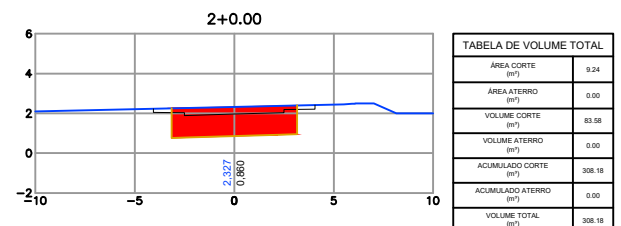


TABELA DE VOLUME TOTAL	
ÁREA CORTE (m²)	9.24
ÁREA ATERRO (m²)	0.00
VOLUME CORTE (m³)	83.58
VOLUME ATERRO (m³)	0.00
ACUMULADO CORTE (m³)	308.18
ACUMULADO ATERRO (m³)	0.00
VOLUME TOTAL (m³)	308.18

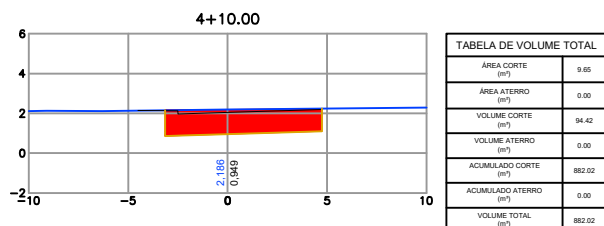


TABELA DE VOLUME TOTAL	
ÁREA CORTE (m²)	9.65
ÁREA ATERRO (m²)	0.00
VOLUME CORTE (m³)	94.42
VOLUME ATERRO (m³)	0.00
ACUMULADO CORTE (m³)	882.02
ACUMULADO ATERRO (m³)	0.00
VOLUME TOTAL (m³)	882.02

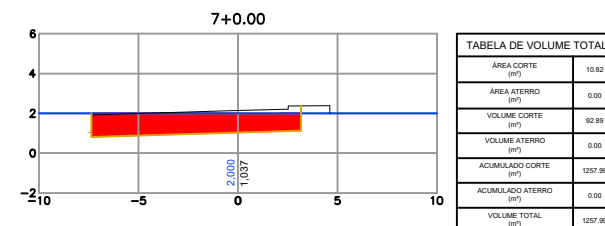


TABELA DE VOLUME TOTAL	
ÁREA CORTE (m²)	10.82
ÁREA ATERRO (m²)	0.00
VOLUME CORTE (m³)	92.89
VOLUME ATERRO (m³)	0.00
ACUMULADO CORTE (m³)	1257.99
ACUMULADO ATERRO (m³)	0.00
VOLUME TOTAL (m³)	1257.99



PREFEITURA DO JABOATÃO DOS GUARARAPES
 SECRETARIA MUNICIPAL DE PLANEJAMENTO E GESTÃO
 SECRETARIA EXECUTIVA DE PROJETOS DE ARQUITETURA E URBANISMO
 GERÊNCIA DE PROJETOS

PROJETO/OBRA:
RUA JARANGUARI
 ENDEREÇO:
 R. Jaranguari - Piedade, Jaboatão dos Guararapes - PE
 RESPONSÁVEL TÉCNICO:
 EVERALDO MERGULHÃO - CREA: 1818551071-PE

CONTEÚDO:
 SEÇÕES TRANSVERSAIS
 DATA:
 JULHO/2025
 ARQUIVO:
 TER_RUA_JARANGUARI_R00.dwg

ESCALA:
 1/500
 REVISÃO:
 00
 PRANCHA:
 01/02

MAPA DE CUBAÇÃO - RUA BARREIRAS

Estaca	Área de Corte (m ²)	Área de Aterro (m ²)	Volume de Corte (m ³)	Volume Aterro (m ³)	Vol. Acum. Corte (m ³)	Vol. Acum. Aterro (m ³)	Vol. Líquido (m ³)
0 + 0,00	7,62	0,00	-	-	-	-	-
0 + 10,00	7,51	0,00	75,66	0,00	75,66	0,00	75,66
1 + 0,00	7,40	0,00	74,55	0,00	150,21	0,00	150,21
1 + 10,00	7,48	0,00	74,38	0,00	224,60	0,00	224,60
2 + 0,00	9,24	0,00	83,58	0,00	308,18	0,00	308,18
2 + 10,00	13,35	0,00	112,94	0,00	421,12	0,00	421,12
3 + 0,00	14,75	0,00	140,49	0,00	561,61	0,00	561,61
3 + 10,00	10,61	0,00	126,79	0,00	688,40	0,00	688,40
4 + 0,00	9,24	0,00	99,20	0,00	787,60	0,00	787,60
4 + 10,00	9,65	0,00	94,42	0,00	882,02	0,00	882,02
5 + 0,00	7,12	0,00	83,84	0,00	965,87	0,00	965,87
5 + 10,00	6,21	0,00	66,66	0,00	1032,53	0,00	1032,53
6 + 0,00	6,27	0,00	62,42	0,00	1094,94	0,00	1094,94
6 + 10,00	7,76	0,00	70,15	0,00	1165,09	0,00	1165,09
7 + 0,00	10,82	0,00	92,89	0,00	1257,99	0,00	1257,99
7 + 10,00	5,96	0,00	83,90	0,00	1341,88	0,00	1341,88
8 + 0,00	5,85	0,00	59,07	0,00	1400,95	0,00	1400,95
8 + 10,00	5,76	0,00	58,09	0,00	1459,04	0,00	1459,04



PREFEITURA DO JABOATÃO DOS GUARARAPES

SECRETARIA MUNICIPAL DE PLANEJAMENTO E GESTÃO
SECRETARIA EXECUTIVA DE PROJETOS DE ARQUITETURA E URBANISMO
GERÊNCIA DE PROJETOS

PROJETO/OBRA:
RUA JARANGUARI

ENDEREÇO:
R. Jaranguari - Piedade, Jaboatão dos Guararapes - PE

RESPONSÁVEL TÉCNICO:
EVERALDO MERGULHÃO - CREA: 1818551071-PE

CONTEÚDO:
SEÇÕES TRANSVERSAIS

DATA:
JULHO/2025

ARQUIVO:
TER_RUA_JARANGUARI_R00.dwg

ESCALA:
1/500

REVISÃO:
00

PRANCHA:
02/02