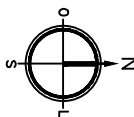












**PLANTA BAIXA**  
ESCALA: 1/500



**CONVENÇÕES:**

-  EIXO DE PROJETO
-  EDIFICAÇÃO
-  MEIO-FIO EM CONCRETO PRÉ-MOLDADO PROJETADO
-  RE CRAVA EM CONCRETO PRÉ MOLDADO PROJETADA
-  POSTE DE BAIXA TENSÃO (BT) EXISTENTE
-  PAVIMENTO EM BLOCO DE CONCRETO INTERTRAVADO
-  ÁREA DESTINADA A PEDESTRES COM PAVIMENTO EM BLOCO DE CONCRETO INTERTRAVADO

QUADRO DE ESPECIFICAÇÕES		
ITEM	ESPECIFICAÇÕES	QUANT.
	VIA EM BLOCO DE CONCRETO INTERTRAVADO, ESPESSURA 10CM, COR NATURAL, ASSENTADO SOBRE COLÇÃO DE AREIA.	652,29 m <sup>2</sup>
	MEIO-FIO	323,9 m <sup>2</sup>
	RE CRAVA	15,52 m



**PREFEITURA DO JABOATÃO DOS GUARARAPES**

SECRETARIA MUNICIPAL DE PLANEJAMENTO E GESTÃO  
SECRETARIA EXECUTIVA DE PROJETOS DE ARQUITETURA E URBANISMO  
GERÊNCIA DE PROJETOS

PROJETO/OBRA:  
**PAVIMENTAÇÃO E DRENAGEM DA RUA JOSÉ PAULINO**

ENDEREÇO:  
RUA GUANAMBI, PIEDADE, JABOATÃO DOS GUARARAPES

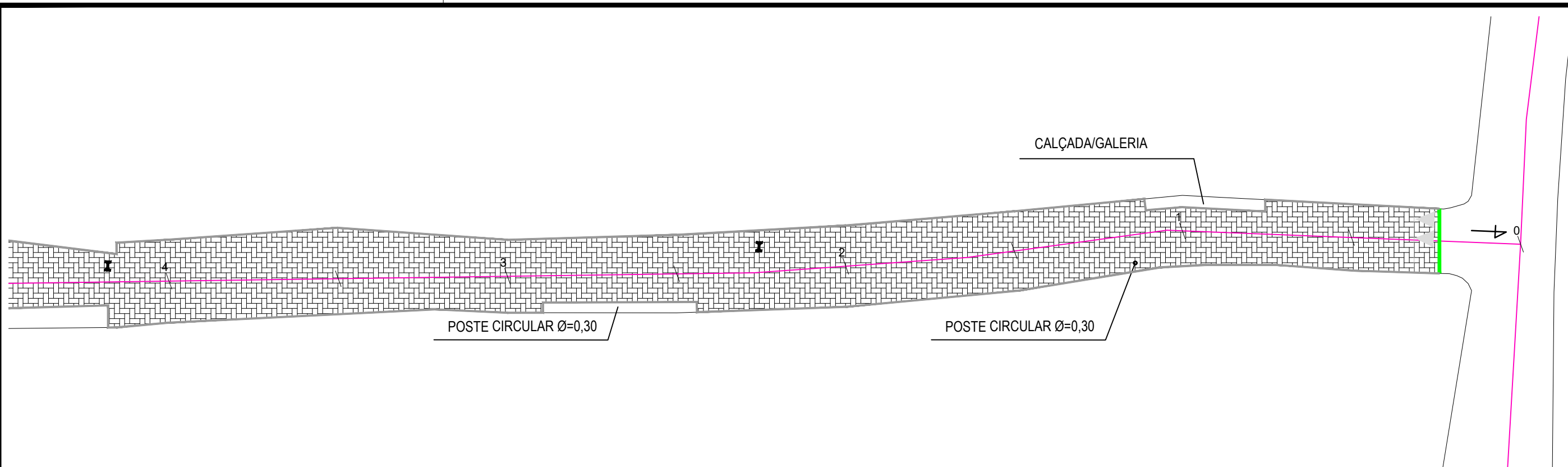
RESPONSÁVEL TÉCNICO:  
EVERALDO MERGULHÃO - CREA: 1818551071-PE

CONTEÚDO:  
PROJETO GEOMÉTRICO  
PLANTA BAIXA

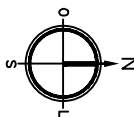
DATA:  
**JUL/2025**

ESCALA:  
**1/500**

PRANCHA:  
**01/03**



**PLANTA BAIXA**  
 ESCALA: 1/500



**CONVENÇÕES:**

- EIXO DE PROJETO
- EDIFICAÇÃO
- MEIO-FIO EM CONCRETO PRÉ-MOLDADO PROJETADO
- RE CRAVA EM CONCRETO PRÉ MOLDADO PROJETADA
- POSTE DE BAIXA TENSÃO (BT) EXISTENTE
- PAVIMENTO EM BLOCO DE CONCRETO INTERTRAVADO
- ÁREA DESTINADA A PEDESTRES COM PAVIMENTO EM BLOCO DE CONCRETO INTERTRAVADO

QUADRO DE ESPECIFICAÇÕES		
ITEM	ESPECIFICAÇÕES	QUANT.
	VIA EM BLOCO DE CONCRETO INTERTRAVADO, ESPESSURA 10CM, COR NATURAL, ASSENTADO SOBRE COLÇÃO DE AREIA.	652,29 m <sup>2</sup>
	MEIO-FIO	323,9 m <sup>2</sup>
	RE CRAVA	15,52 m



**PREFEITURA DO JABOATÃO DOS GUARARAPES**  
 SECRETARIA MUNICIPAL DE PLANEJAMENTO E GESTÃO  
 SECRETARIA EXECUTIVA DE PROJETOS DE ARQUITETURA E URBANISMO  
 GERÊNCIA DE PROJETOS

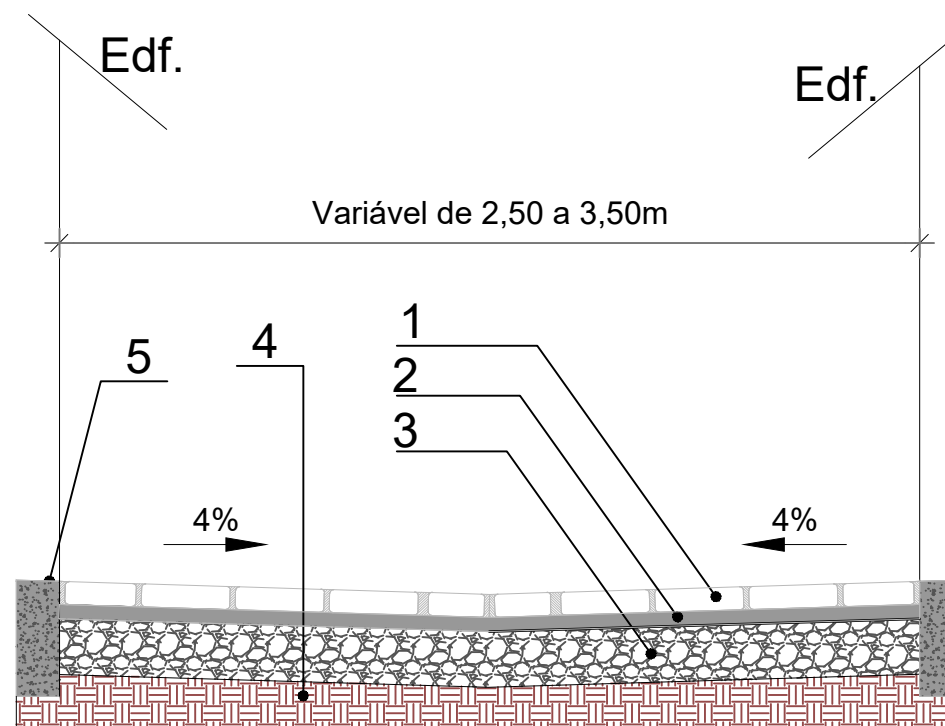
PROJETO/OBRA:  
**PAVIMENTAÇÃO E DRENAGEM DA RUA JOSÉ PAULINO**  
 ENDEREÇO:  
 RUA GUANAMBI, PIEDADE, JABOATÃO DOS GUARARAPES  
 RESPONSÁVEL TÉCNICO:  
 EVERALDO MERGULHÃO - CREA: 1818551071-PE

CONTEÚDO:  
 PROJETO GEOMÉTRICO  
 PLANTA BAIXA  
 DATA:  
**JUL/2025**

ESCALA:  
**1/500**  
 PRANCHA:  
**02/03**

# SEÇÃO TIPO DE PAVIMENTAÇÃO 3 - RUA GUANAMBI

## E 0+0,00 A E 23+16,40 - Largura da via variável de 2,50m a 3,50m



- 1 - BLOCO DE CONCRETO INTERTRAVADO (e = 0,08 m);
- 2 - COLCHÃO DE AREIA (e = 0,05 m);
- 3 - BASE DE BRITA GRADUADA (e = 0,20 m);
- 4 - SUB-LEITO (TERRENO NATURAL);
- 5 - MEIO-FIO EM CONCRETO PRÉ-MOLDADO (1,00X0,30X0,15m).



**PREFEITURA DO JABOATÃO DOS GUARARAPES**

SECRETARIA MUNICIPAL DE PLANEJAMENTO E GESTÃO  
SECRETARIA EXECUTIVA DE PROJETOS DE ARQUITETURA E URBANISMO  
GERÊNCIA DE PROJETOS

PROJETO/OBRA:  
PAVIMENTAÇÃO E DRENAGEM DA RUA JOSÉ PAULINO

ENDEREÇO:  
RUA GUANAMBI, PIEDADE, JABOATÃO DOS GUARARAPES

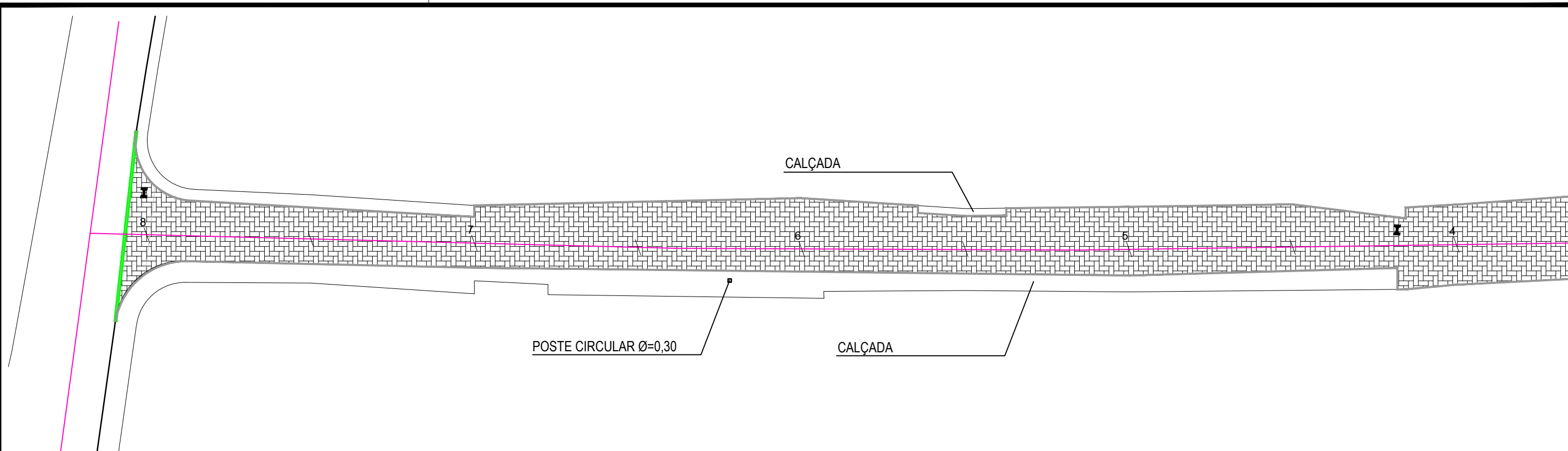
RESPONSÁVEL TÉCNICO:  
EVERALDO MERGULHÃO - CREA: 1818551071-PE

CONTEÚDO:  
PROJETO GEOMÉTRICO  
PLANTA BAIXA

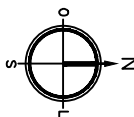
DATA:  
**JUL/2025**

ESCALA:  
**1/500**

PRANCHA:  
**03/03**



**PLANTA BAIXA**  
 ESCALA: 1/500



**CONVENÇÕES:**

- EIXO DE PROJETO
- EDIFICAÇÃO
- MEIO-FIO EM CONCRETO PRÉ-MOLDADO PROJETADO
- RE CRAVA EM CONCRETO PRÉ MOLDADO PROJETADA
- POSTE DE BAIXA TENSÃO (BT) EXISTENTE
- PAVIMENTO EM BLOCO DE CONCRETO INTERTRAVADO
- ÁREA DESTINADA A PEDESTRES COM PAVIMENTO EM BLOCO DE CONCRETO INTERTRAVADO

QUADRO DE ESPECIFICAÇÕES		
ITEM	ESPECIFICAÇÕES	QUANT.
	VIA EM BLOCO DE CONCRETO INTERTRAVADO, ESPESSURA 10CM, COR NATURAL, ASSENTADO SOBRE COLÇÃO DE AREIA.	652,29 m <sup>2</sup>
	MEIO-FIO	323,9 m <sup>2</sup>
	RE CRAVA	15,52 m

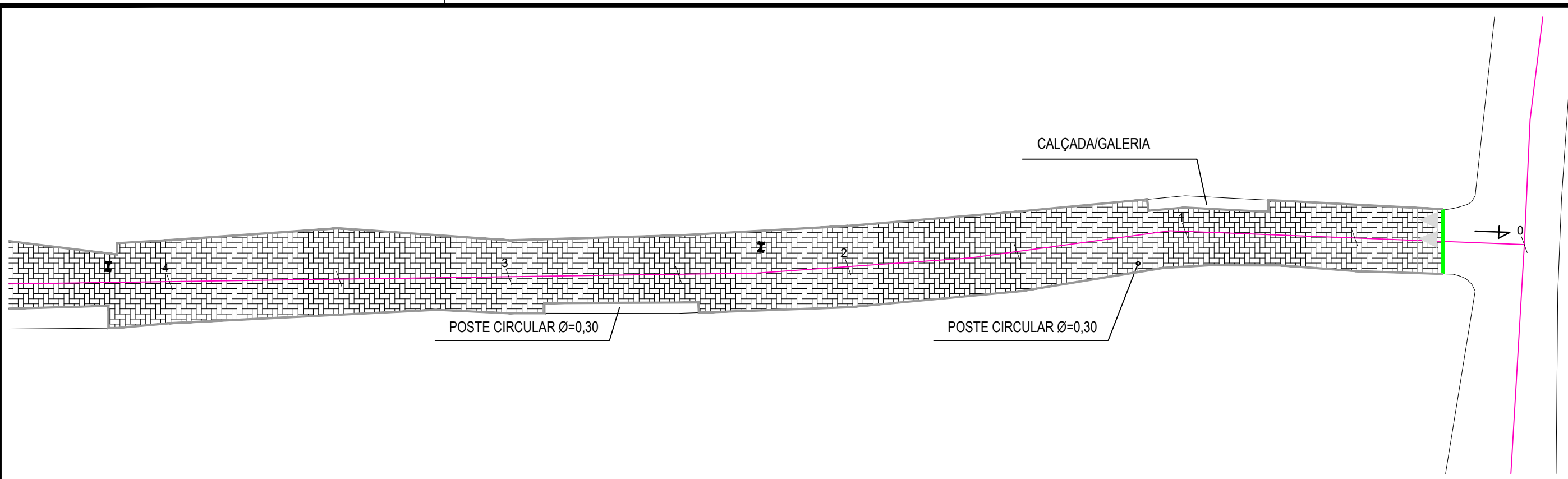


**PREFEITURA DO JABOATÃO DOS GUARARAPES**  
 SECRETARIA MUNICIPAL DE PLANEJAMENTO E GESTÃO  
 SECRETARIA EXECUTIVA DE PROJETOS DE ARQUITETURA E URBANISMO  
 GERÊNCIA DE PROJETOS

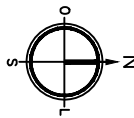
PROJETO/OBRA:  
**PAVIMENTAÇÃO E DRENAGEM DA RUA JOSÉ PAULINO**  
 ENDEREÇO:  
 RUA GUANAMBI, PIEDADE, JABOATÃO DOS GUARARAPES  
 RESPONSÁVEL TÉCNICO:  
 EVERALDO MERGULHÃO - CREA: 1818551071-PE

CONTEÚDO:  
 PROJETO GEOMÉTRICO  
 PLANTA BAIXA  
 DATA:  
**JUL/2025**

ESCALA:  
**1/500**  
 PRANCHA:  
**01/03**



**PLANTA BAIXA**  
ESCALA: 1/500



**CONVENÇÕES:**

- EIXO DE PROJETO
- EDIFICAÇÃO
- MEIO-FIO EM CONCRETO PRÉ-MOLDADO PROJETADO
- RE CRAVA EM CONCRETO PRÉ MOLDADO PROJETADA
- POSTE DE BAIXA TENSÃO (BT) EXISTENTE
- PAVIMENTO EM BLOCO DE CONCRETO INTERTRAVADO
- ÁREA DESTINADA A PEDESTRES COM PAVIMENTO EM BLOCO DE CONCRETO INTERTRAVADO

QUADRO DE ESPECIFICAÇÕES		
ITEM	ESPECIFICAÇÕES	QUANT.
	VIA EM BLOCO DE CONCRETO INTERTRAVADO, ESPESSURA 10CM, COR NATURAL, ASSENTADO SOBRE COLÇÃO DE AREIA.	652,29 m <sup>2</sup>
	MEIO-FIO	323,9 m <sup>2</sup>
	RE CRAVA	15,52 m

**PREFEITURA DO JABOATÃO DOS GUARARAPES**

SECRETARIA MUNICIPAL DE PLANEJAMENTO E GESTÃO

SECRETARIA EXECUTIVA DE PROJETOS DE ARQUITETURA E URBANISMO

GERÊNCIA DE PROJETOS

PROJETO/OBRA:  
**PAVIMENTAÇÃO E DRENAGEM DA RUA JOSÉ PAULINO**

ENDEREÇO:  
RUA GUANAMBI, PIEDADE, JABOATÃO DOS GUARARAPES

RESPONSÁVEL TÉCNICO:  
EVERALDO MERGULHÃO - CREA: 1818551071-PE

CONTEÚDO:  
PROJETO GEOMÉTRICO  
PLANTA BAIXA

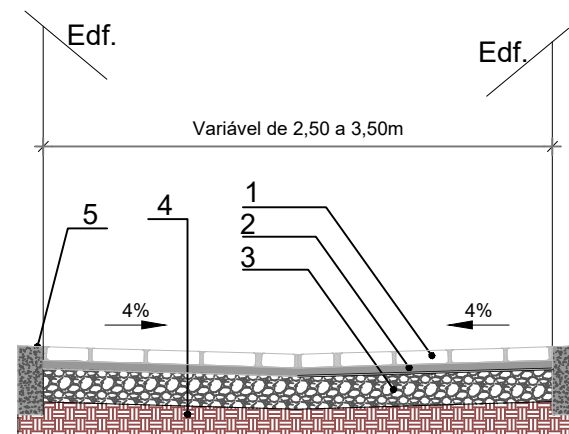
DATA:  
**JUL/2025**

ESCALA:  
**1/500**

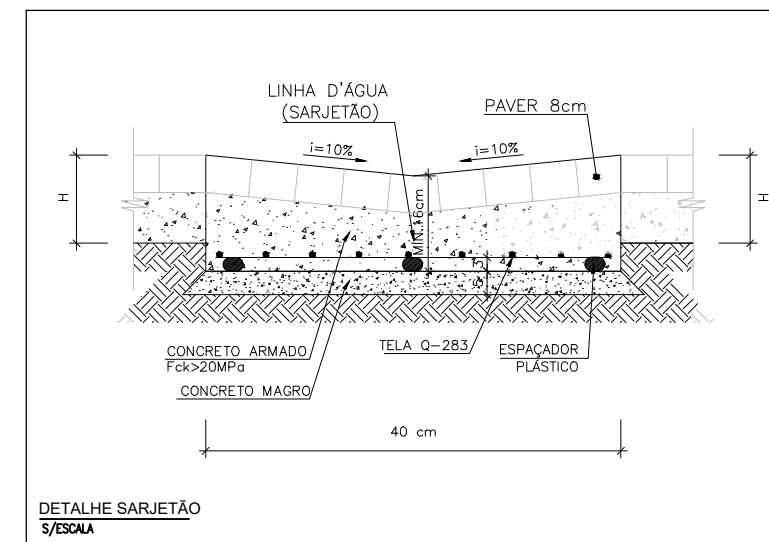
PRANCHA:  
**02/03**

## SEÇÃO TIPO DE PAVIMENTAÇÃO 3 - RUA GUANAMBI

E 0+0,00 A E 23+16,40 - Largura da via variável de 2,50m a 3,50m



- 1 - BLOCO DE CONCRETO INTERTRAVADO (e = 0,08 m);
- 2 - COLCHÃO DE AREIA (e = 0,05 m);
- 3 - BASE DE BRITA GRADUADA (e = 0,20 m);
- 4 - SUB-LEITO (TERRENO NATURAL);
- 5 - MEIO-FIO EM CONCRETO PRÉ-MOLDADO (1,00X0,30X0,15m).



**PREFEITURA DO JABOATÃO DOS GUARARAPES**

SECRETARIA MUNICIPAL DE PLANEJAMENTO E GESTÃO  
SECRETARIA EXECUTIVA DE PROJETOS DE ARQUITETURA E URBANISMO  
GERÊNCIA DE PROJETOS

PROJETO/OBRA:  
**PAVIMENTAÇÃO E DRENAGEM DA RUA JOSÉ PAULINO**

ENDEREÇO:  
RUA GUANAMBI, PIEDADE, JABOATÃO DOS GUARARAPES

RESPONSÁVEL TÉCNICO:  
EVERALDO MERGULHÃO - CREA: 1818551071-PE

CONTEÚDO:  
PROJETO GEOMÉTRICO  
PLANTA BAIXA

DATA:  
**JUL/2025**

ESCALA:  
**1/500**

PRANCHA:  
**03/03**

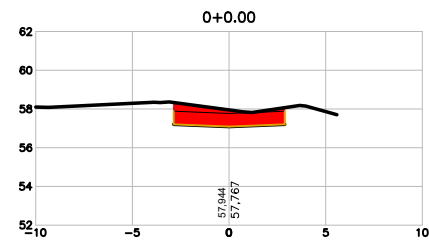


TABELA DE VOLUME TOTAL	
ÁREA CORTE (m²)	5,57
ÁREA ATERRO (m²)	0,00
VOLUME CORTE (m³)	48,24
VOLUME ATERRO (m³)	0,00
ACUMULADO CORTE (m³)	382,57
ACUMULADO ATERRO (m³)	0,00
VOLUME TOTAL (m³)	382,57

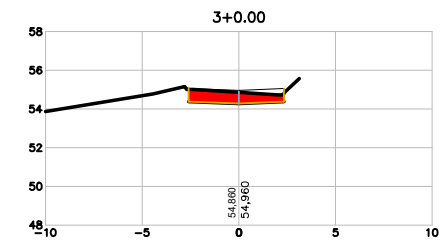


TABELA DE VOLUME TOTAL	
ÁREA CORTE (m²)	2,86
ÁREA ATERRO (m²)	0,00
VOLUME CORTE (m³)	23,38
VOLUME ATERRO (m³)	0,00
ACUMULADO CORTE (m³)	395,12
ACUMULADO ATERRO (m³)	0,00
VOLUME TOTAL (m³)	395,12

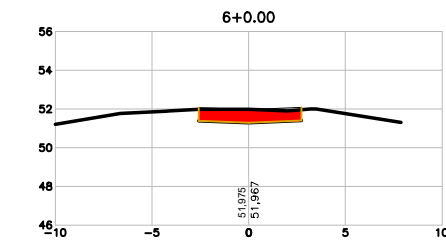


TABELA DE VOLUME TOTAL	
ÁREA CORTE (m²)	3,29
ÁREA ATERRO (m²)	0,00
VOLUME CORTE (m³)	31,73
VOLUME ATERRO (m³)	0,00
ACUMULADO CORTE (m³)	740,94
ACUMULADO ATERRO (m³)	0,00
VOLUME TOTAL (m³)	740,94

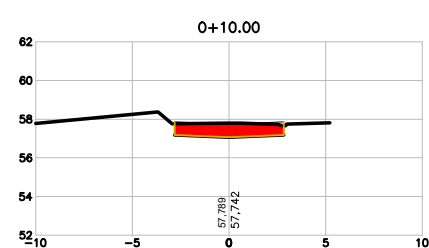


TABELA DE VOLUME TOTAL	
ÁREA CORTE (m²)	3,48
ÁREA ATERRO (m²)	0,00
VOLUME CORTE (m³)	43,74
VOLUME ATERRO (m³)	0,00
ACUMULADO CORTE (m³)	439,30
ACUMULADO ATERRO (m³)	0,00
VOLUME TOTAL (m³)	439,30

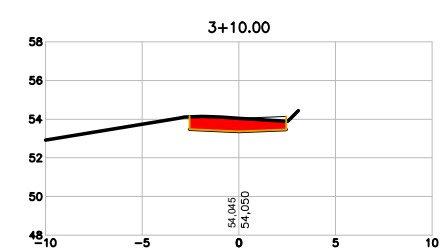


TABELA DE VOLUME TOTAL	
ÁREA CORTE (m²)	3,09
ÁREA ATERRO (m²)	0,00
VOLUME CORTE (m³)	28,73
VOLUME ATERRO (m³)	0,00
ACUMULADO CORTE (m³)	583,85
ACUMULADO ATERRO (m³)	0,00
VOLUME TOTAL (m³)	583,85

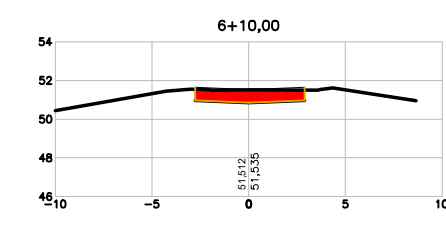


TABELA DE VOLUME TOTAL	
ÁREA CORTE (m²)	3,40
ÁREA ATERRO (m²)	0,00
VOLUME CORTE (m³)	33,45
VOLUME ATERRO (m³)	0,00
ACUMULADO CORTE (m³)	778,38
ACUMULADO ATERRO (m³)	0,00
VOLUME TOTAL (m³)	778,38

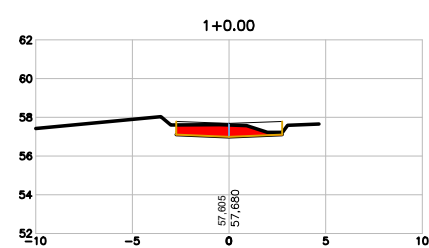


TABELA DE VOLUME TOTAL	
ÁREA CORTE (m²)	2,51
ÁREA ATERRO (m²)	0,00
VOLUME CORTE (m³)	35,94
VOLUME ATERRO (m³)	0,00
ACUMULADO CORTE (m³)	497,24
ACUMULADO ATERRO (m³)	0,00
VOLUME TOTAL (m³)	497,24

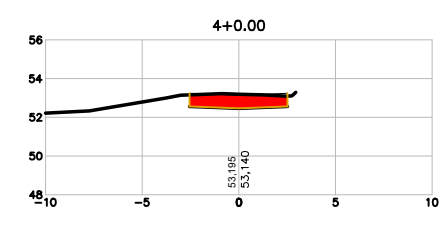


TABELA DE VOLUME TOTAL	
ÁREA CORTE (m²)	3,35
ÁREA ATERRO (m²)	0,00
VOLUME CORTE (m³)	32,17
VOLUME ATERRO (m³)	0,00
ACUMULADO CORTE (m³)	618,03
ACUMULADO ATERRO (m³)	0,00
VOLUME TOTAL (m³)	618,03

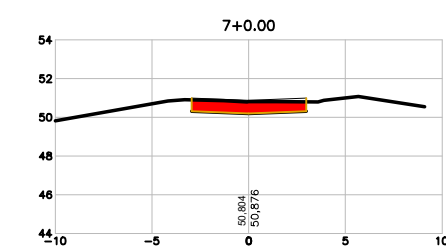


TABELA DE VOLUME TOTAL	
ÁREA CORTE (m²)	3,43
ÁREA ATERRO (m²)	0,00
VOLUME CORTE (m³)	34,15
VOLUME ATERRO (m³)	0,00
ACUMULADO CORTE (m³)	858,54
ACUMULADO ATERRO (m³)	0,00
VOLUME TOTAL (m³)	858,53

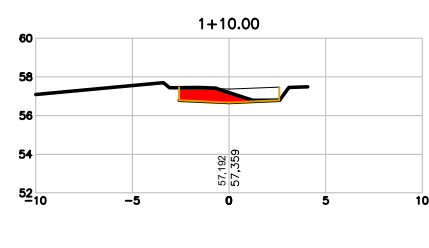


TABELA DE VOLUME TOTAL	
ÁREA CORTE (m²)	2,14
ÁREA ATERRO (m²)	0,00
VOLUME CORTE (m³)	23,24
VOLUME ATERRO (m³)	0,00
ACUMULADO CORTE (m³)	485,48
ACUMULADO ATERRO (m³)	0,00
VOLUME TOTAL (m³)	485,48

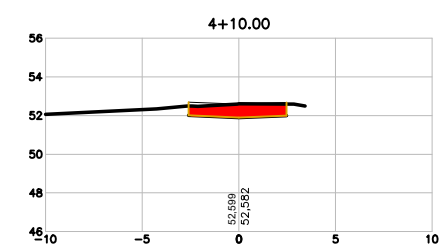


TABELA DE VOLUME TOTAL	
ÁREA CORTE (m²)	3,08
ÁREA ATERRO (m²)	0,00
VOLUME CORTE (m³)	32,15
VOLUME ATERRO (m³)	0,00
ACUMULADO CORTE (m³)	648,18
ACUMULADO ATERRO (m³)	0,00
VOLUME TOTAL (m³)	648,18

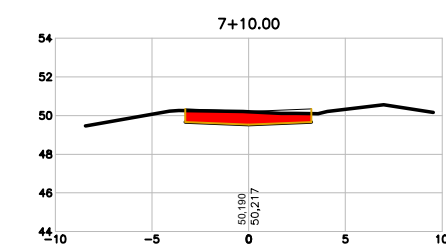


TABELA DE VOLUME TOTAL	
ÁREA CORTE (m²)	3,76
ÁREA ATERRO (m²)	0,00
VOLUME CORTE (m³)	35,94
VOLUME ATERRO (m³)	0,00
ACUMULADO CORTE (m³)	844,48
ACUMULADO ATERRO (m³)	0,00
VOLUME TOTAL (m³)	844,47

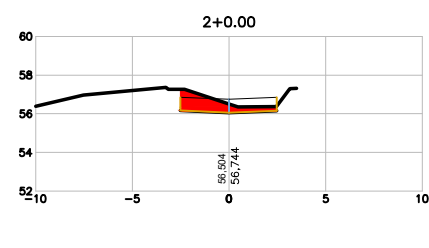


TABELA DE VOLUME TOTAL	
ÁREA CORTE (m²)	2,65
ÁREA ATERRO (m²)	0,00
VOLUME CORTE (m³)	23,92
VOLUME ATERRO (m³)	0,00
ACUMULADO CORTE (m³)	504,40
ACUMULADO ATERRO (m³)	0,00
VOLUME TOTAL (m³)	504,40

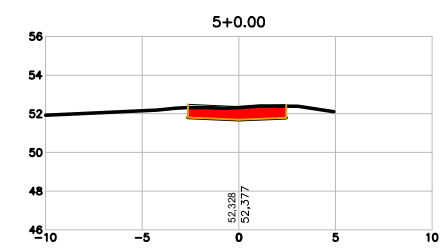


TABELA DE VOLUME TOTAL	
ÁREA CORTE (m²)	3,03
ÁREA ATERRO (m²)	0,00
VOLUME CORTE (m³)	30,58
VOLUME ATERRO (m³)	0,00
ACUMULADO CORTE (m³)	678,70
ACUMULADO ATERRO (m³)	0,00
VOLUME TOTAL (m³)	678,70

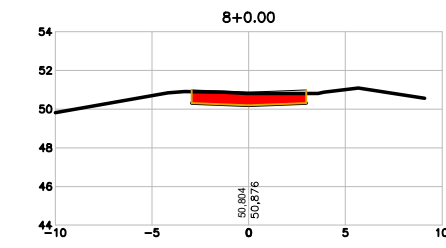


TABELA DE VOLUME TOTAL	
ÁREA CORTE (m²)	3,43
ÁREA ATERRO (m²)	0,00
VOLUME CORTE (m³)	34,15
VOLUME ATERRO (m³)	0,00
ACUMULADO CORTE (m³)	858,54
ACUMULADO ATERRO (m³)	0,00
VOLUME TOTAL (m³)	858,53

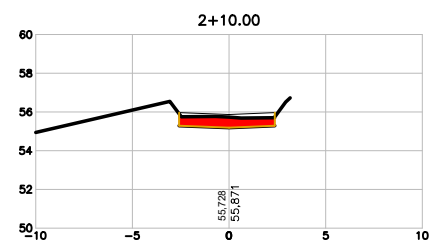


TABELA DE VOLUME TOTAL	
ÁREA CORTE (m²)	2,42
ÁREA ATERRO (m²)	0,00
VOLUME CORTE (m³)	25,33
VOLUME ATERRO (m³)	0,00
ACUMULADO CORTE (m³)	528,74
ACUMULADO ATERRO (m³)	0,00
VOLUME TOTAL (m³)	528,73

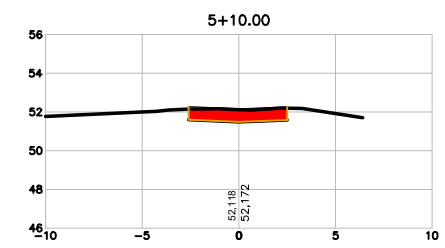


TABELA DE VOLUME TOTAL	
ÁREA CORTE (m²)	3,06
ÁREA ATERRO (m²)	0,00
VOLUME CORTE (m³)	30,45
VOLUME ATERRO (m³)	0,00
ACUMULADO CORTE (m³)	709,20
ACUMULADO ATERRO (m³)	0,00
VOLUME TOTAL (m³)	709,20



**PREFEITURA DO JABOATÃO DOS GUARARAPES**  
 SECRETARIA MUNICIPAL DE PLANEJAMENTO E GESTÃO  
 SECRETARIA EXECUTIVA DE PROJETOS DE ARQUITETURA E URBANISMO  
 GERÊNCIA DE PROJETOS

PROJETO/OBRA:  
**PAVIMENTAÇÃO E DRENAGEM DA RUA JOSÉ PAULINO**  
 ENDEREÇO:  
 RUA GUANAMBI, PIEDADE, JABOATÃO DOS GUARARAPES  
 RESPONSÁVEL TÉCNICO:  
 EVERALDO MERGULHÃO - CREA: 1818551071-PE

CONTEÚDO:  
 PROJETO GEOMÉTRICO  
 PLANTA BAIXA  
 DATA:  
**JUL/2025**

ESCALA:  
**1/500**  
 PRANCHA:  
**01/02**

VOLUME TOTAL							
Estaca	Área de Corte (m <sup>2</sup> )	Área de Aterro (m <sup>2</sup> )	Volume de Corte (m <sup>3</sup> )	Volume de Aterro (m <sup>3</sup> )	Volum. Corte Acum. (m <sup>3</sup> )	Volum Aterro Acum. (m <sup>3</sup> )	Volume Líquido (m <sup>3</sup> )
0+0,00	3,68	0,00	43.74	0,00	426,30	0,00	426,30
0+10,00	2,51	0,00	30.94	0,00	457,24	0,00	457,24
1+0,00	2,14	0,00	23.24	0,00	480,48	0,00	480,48
1+10,00	2,65	0,00	23.92	0,00	504,40	0,00	504,40
2+0,00	2,42	0,00	25.33	0,00	529,74	0,00	529,73
2+10,00	2,66	0,00	25.38	0,00	555,12	0,00	555,12
3+0,00	3,09	0,00	28.73	0,00	583,85	0,00	583,85
3+10,00	3,35	0,00	32.17	0,00	616,03	0,00	616,02
4+0,00	3,08	0,00	32.15	0,00	648,18	0,00	648,18
4+10,00	3,03	0,00	30.58	0,00	678,76	0,00	678,75
5+0,00	3,06	0,00	30.45	0,00	709,20	0,00	709,20
5+10,00	3,29	0,00	31.73	0,00	740,94	0,00	740,94
6+0,00	3,40	0,00	33.45	0,00	774,39	0,00	774,38
6+10,00	3,43	0,00	34.15	0,00	808,54	0,00	808,53
7+0,00	3,76	0,00	35.94	0,00	844,48	0,00	844,47
7+10,00	4,08	0,00	39.20	0,00	883,68	0,00	883,68
8+0,00	4,19	0,00	17.50	0,00	901,18	0,00	901,18



**PREFEITURA DO JABOATÃO DOS GUARARAPES**

SECRETARIA MUNICIPAL DE PLANEJAMENTO E GESTÃO  
SECRETARIA EXECUTIVA DE PROJETOS DE ARQUITETURA E URBANISMO  
GERÊNCIA DE PROJETOS

PROJETO/OBRA:  
**PAVIMENTAÇÃO E DRENAGEM DA RUA JOSÉ PAULINO**

ENDEREÇO:  
RUA GUANAMBI, PIEDADE, JABOATÃO DOS GUARARAPES

RESPONSÁVEL TÉCNICO:  
EVERALDO MERGULHÃO - CREA: 1818551071-PE

CONTEÚDO:  
PROJETO GEOMÉTRICO  
PLANTA BAIXA

DATA:  
**JUL/2025**

ESCALA:  
**1/500**

PRANCHA:  
**02/02**