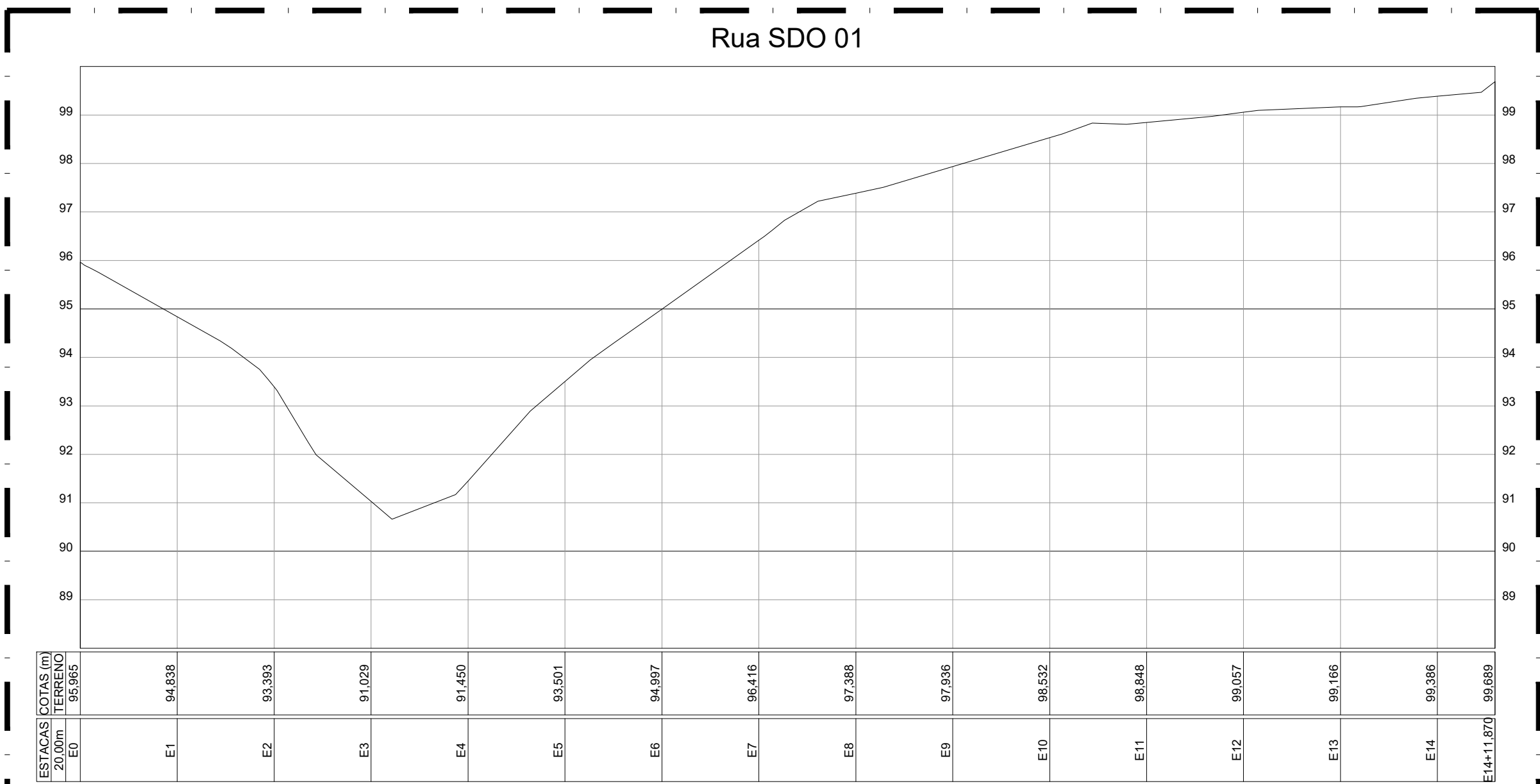
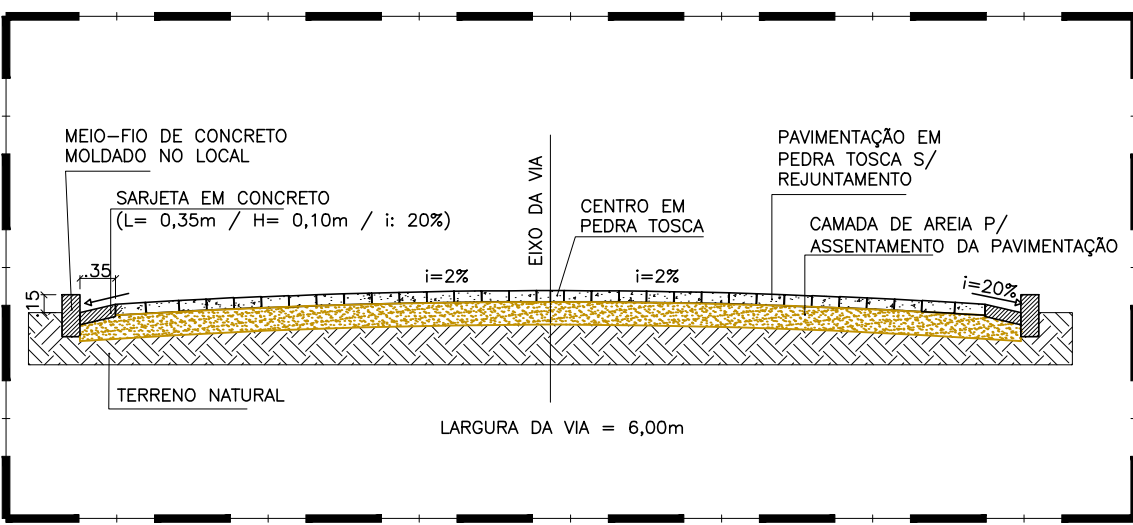


02.00 PLANTA BAIXA - RUA S.D.O. 01 - EST. 0 A 14+11,87m  
ESCALA 1/750



02.01 PERFIL LONGITUDINAL - RUA S.D.O. 01 - EST. 0 A 14+11,87m  
ESCALA 1/750



02.02 SEÇÃO TRANSVERSAL  
ESCALA 1/E



**ENGENHARIA  
E ARQUITETURA**  
CNPJ: 08.753.223/001-31

Av. Dom Luis, 500  
Sala 1511 - Aldeota  
CEP 60160-196 - Fortaleza/CE

85 9 9694-7999

ibiapinaservicos@gmail.com

ISS-P	ISS-C
-------	-------

CREA/CAU	CREA/CAU
APROVO BOMBEIROS	APROVO PREFEITURA

REVISÃO N°		PAVIMENTAÇÃO	DESCRIÇÃO
PROJETO:			
PAVIMENTAÇÃO EM DIVERSAS RUAS DO DISTRITO DE BROTAS NO MUNICÍPIO DE MIRÁIMA			
CLIENTE:			
PREFEITURA MUNICIPAL DE MIRÁIMA			
LOCAL:		DISTRITO DE BROTAS - MIRÁIMA/CE	
CONTEÚDO:		RECURSO:	
2.0 - PLANTA BAIXA - RUA S.D.O. 01 - EST. 0 A 14+		MAPP 3170	
2.1 - PERFIL LONGITUDINAL - RUA S.D.O. 01		RESPONSÁVEL TÉCNICO:	
2.2 - SEÇÃO TRANSVERSAL		GIORDANO CARVALHO	
DATA:		ARQUITETO E URBANISTA:	
SETEMBRO/2025		GEORDANO PINHEIRO	
ARQUIVO:		DESENHISTA:	
P02_S.D.O._01_Brotas_RO1.dwg		FOLHA:	
		02/08	



ENGENHARIA  
E ARQUITETURA

CNPJ: 08.753.223/001-31

Av. Dom Luis, 500  
Sala 1511 - Aldeota  
CEP 60160-196 - Fortaleza/CE

85 9 9694-7999

ibiapinaservicos@gmail.com

ISS-P

ISS-C

Proprietário:

Construção:

Projeto:

CREA/CAU

CREA/CAU

APROVO BOMBEIROS

APROVO PREFEITURA

REVISÃO Nº

—

PAVIMENTAÇÃO

DESCRIÇÃO

PROJETO:

PAVIMENTAÇÃO EM DIVERSAS RUAS DO DISTRITO DE BROTAS NO MUNICÍPIO DE MIRAÍMA

CLIENTE:

PREFEITURA MUNICIPAL DE MIRAÍMA

LOCAL:

DISTRITO DE BROTAS - MIRAÍMA/CE

RECURSO:

MAPP 3170

CONTEÚDO:

4.0 - PLANTA BAIXA RUA S.D.O. 03

4.1 - PERFIL LONGITUDINAL - RUA S.D.O. 03

4.2 - SEÇÃO TRANSVERSAL

RESPONSÁVEL TÉCNICO:

GIORDANO CARVALHO

ARQUITETO E URBANISTA:

GEORDANO PINHEIRO

DESENHISTA:

—

DATA:

SETEMBRO/2025

ESCALA:

INDICADA

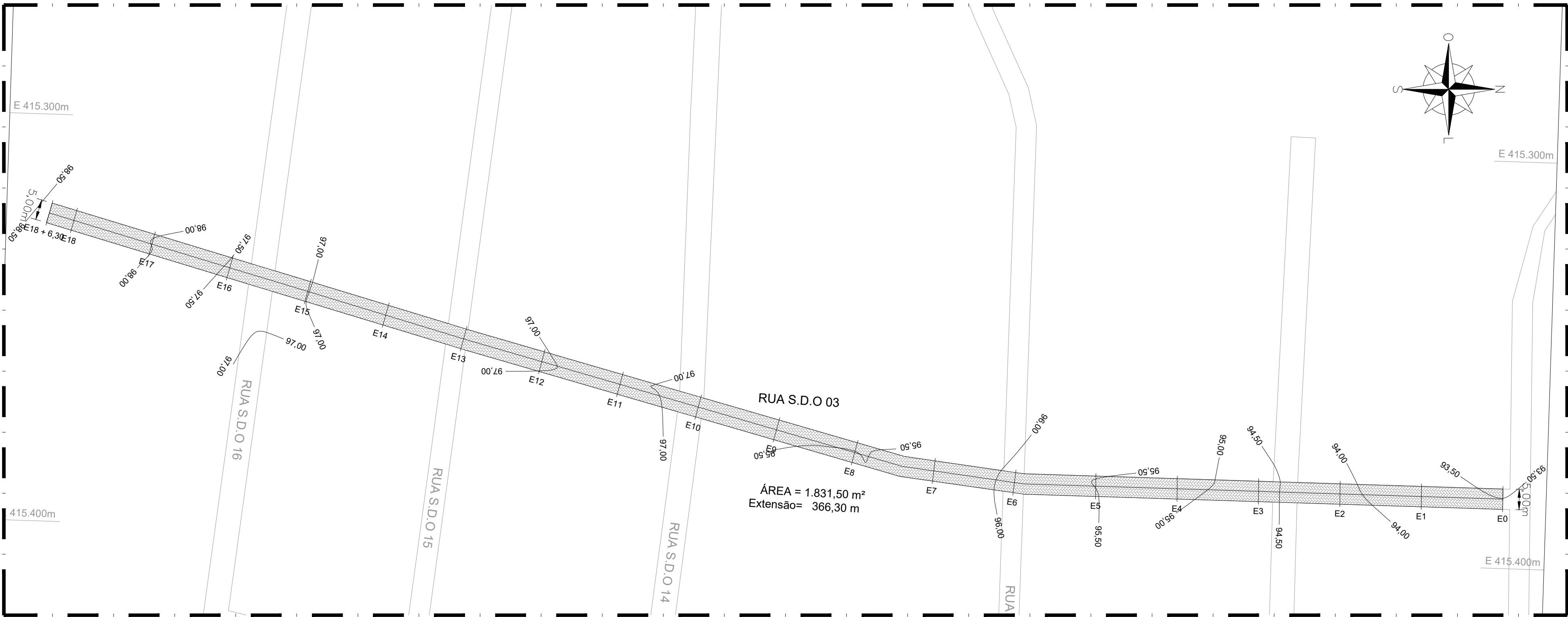
FOLHA:

04/08

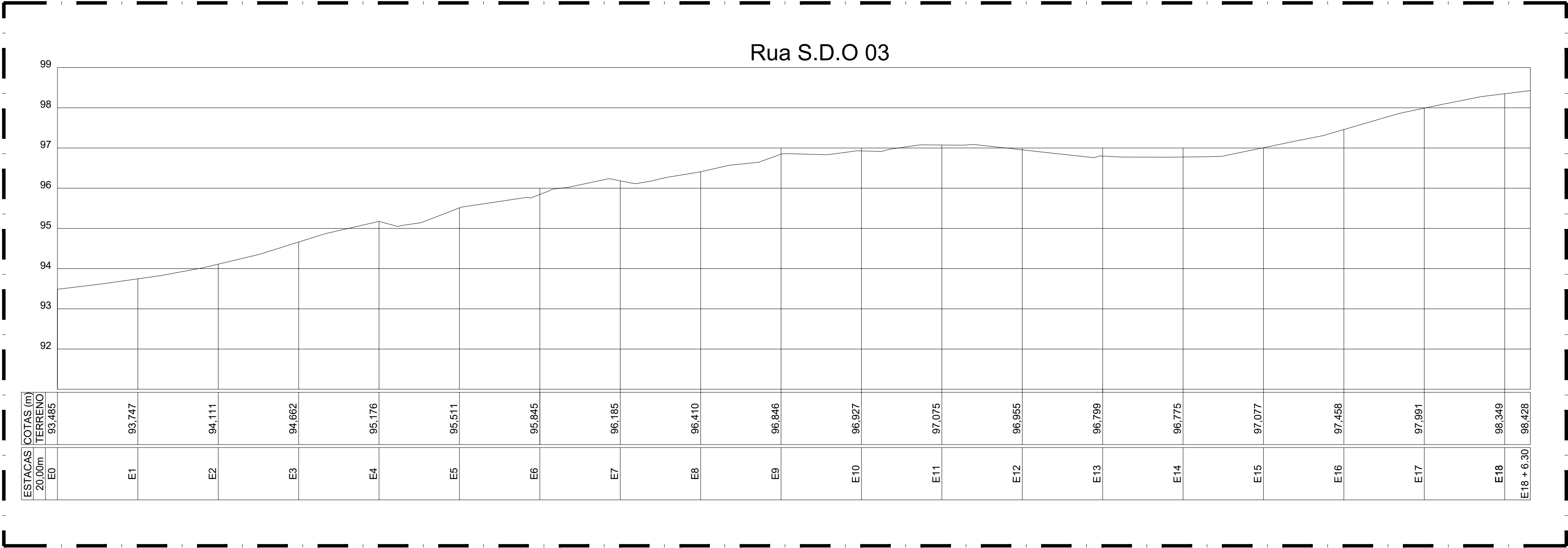
ARQUIVO:

P04\_S.D.O.\_03\_Brotas.dwg

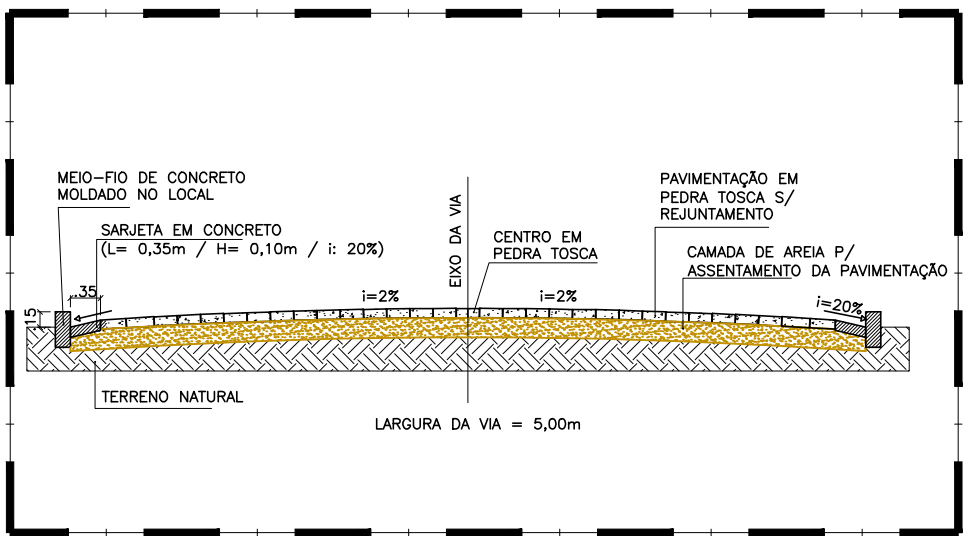
A1= 841mm x 594mm



04.00 | PLANTA BAIXA - RUA S.D.O. 03 - EST. E0 A E18+6,30  
ESCALA 1/750



04.01 | PERFIL LONGITUDINAL - RUA S.D.O. 03 - EST. E0 A E18+6,30  
ESCALA 1/750

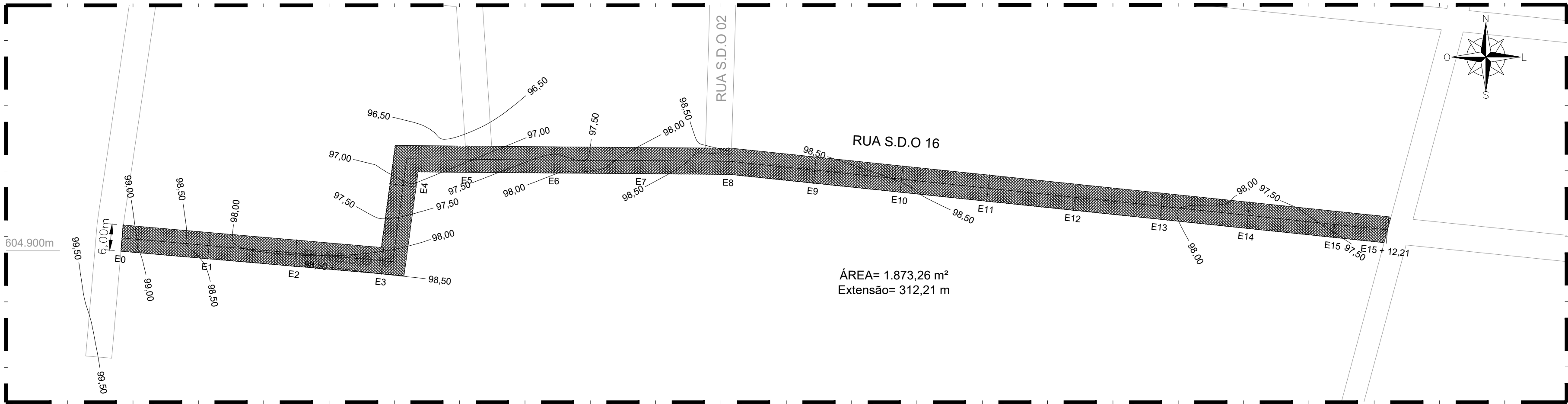


04.02 | SEÇÃO TRANSVERSAL  
ESCALA 1/E

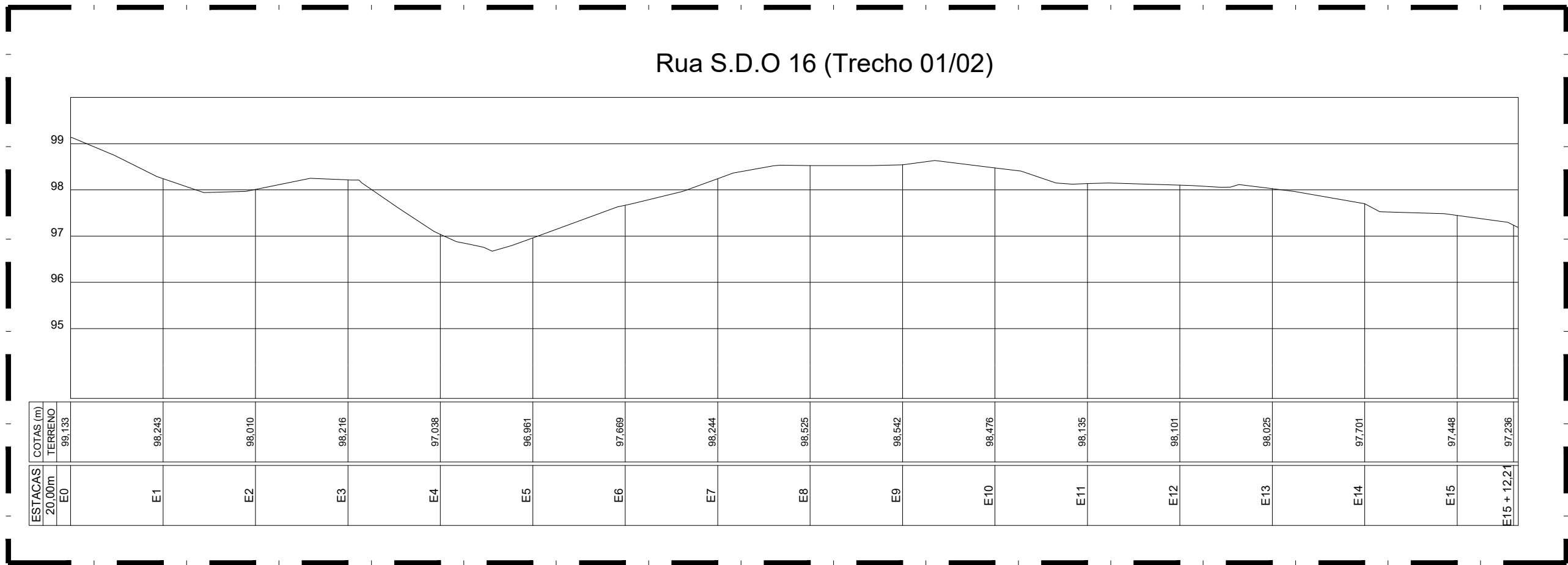




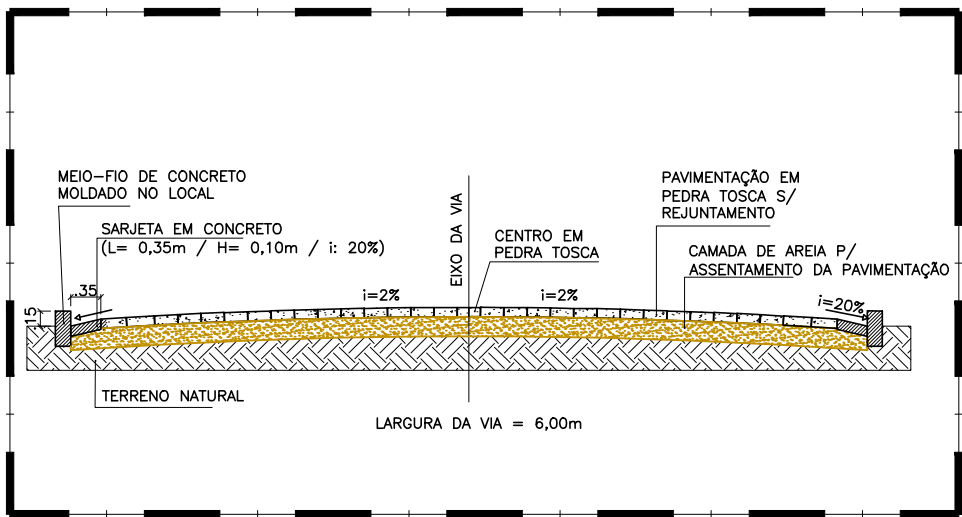




07.00 | PLANTA BAIXA - RUA S.D.O. 16 - EST E0 A E15 + 12,21m  
ESCALA 1/750



07.01 | PERFIL LONGITUDINAL - RUA S.D.O. 16 - EST E0 A E15 + 12,21m  
ESCALA 1/1000



07.02 | SEÇÃO TRANSVERSAL  
ESCALA 1/E



**ENGENHARIA  
E ARQUITETURA**  
CNPJ: 08.753.223/001-31

Av. Dom Luís, 500  
Sala 1511 - Aldeota  
CEP 60160-196 - Fortaleza/CE

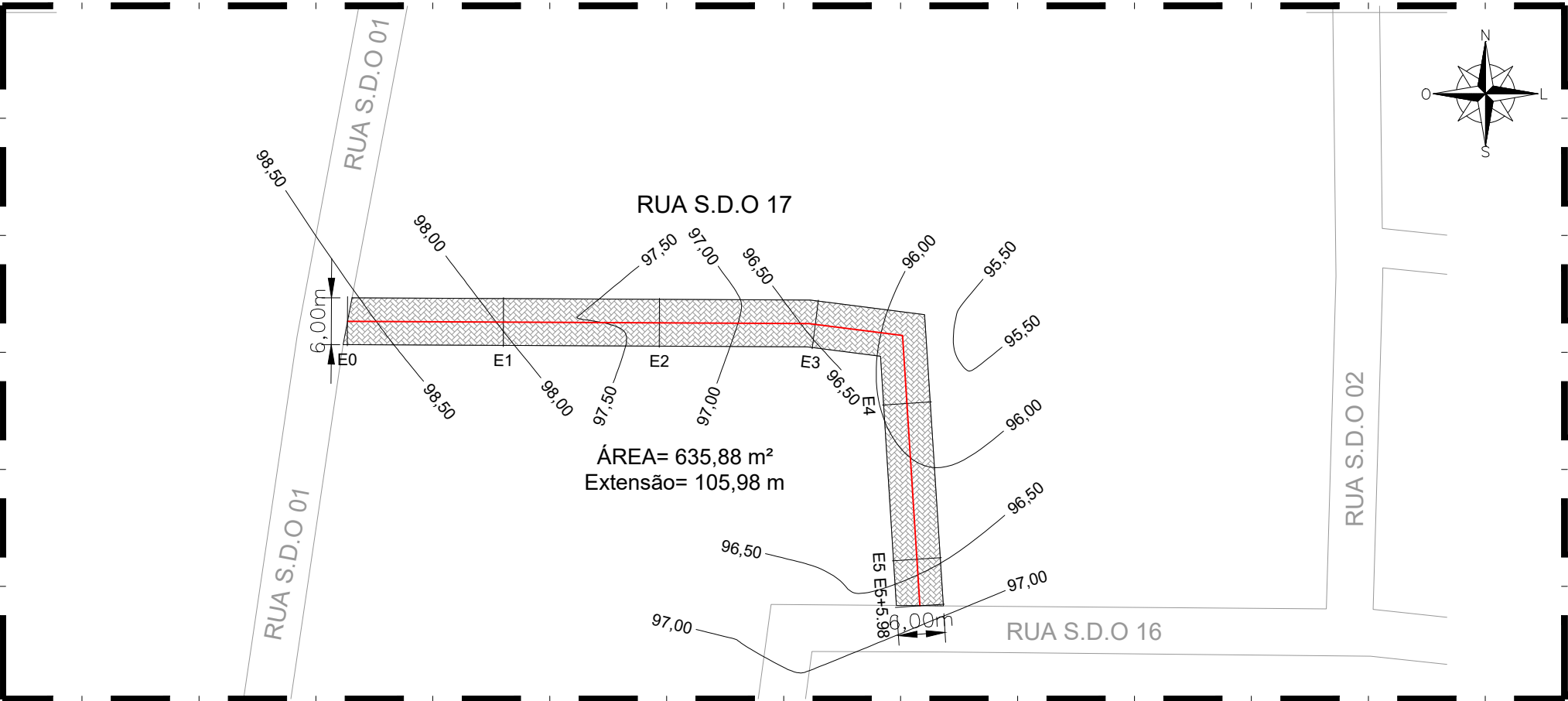
85 9 9694-7999

ibiapinaservicos@gmail.com

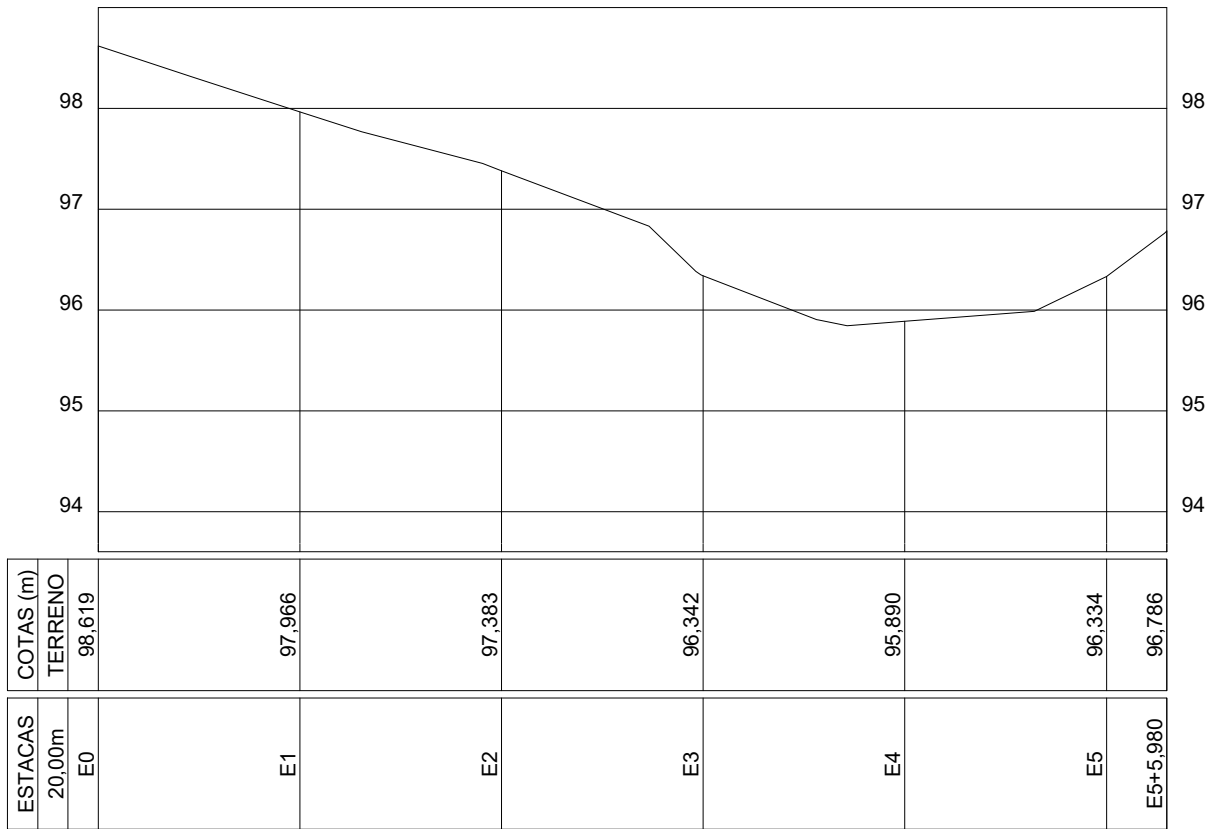
ISS-P	ISS-C
-------	-------

CREA/CAU	CREA/CAU
APROVO BOMBEIROS	APROVO PREFEITURA

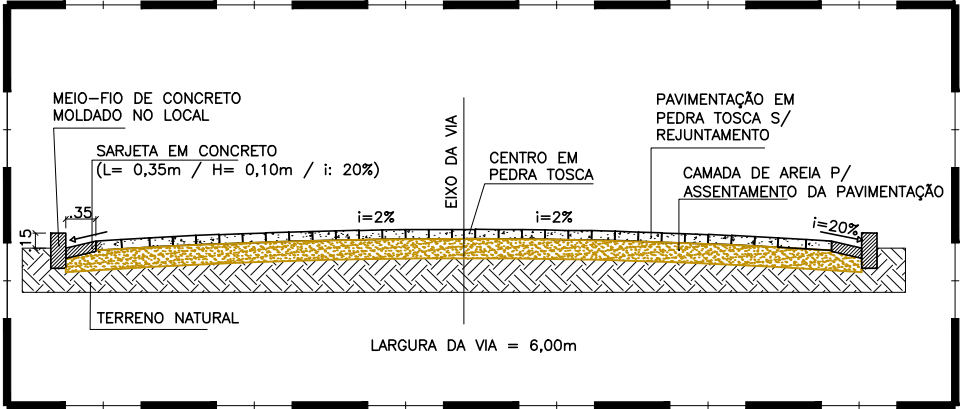
REVISÃO N°	PAVIMENTAÇÃO	DESCRIÇÃO
PROJETO: <b>PAVIMENTAÇÃO EM DIVERSAS RUAS DO DISTRITO DE BROTAS NO MUNICÍPIO DE MIRAÍMA</b>		
CLIENTE: <b>PREFEITURA MUNICIPAL DE MIRAÍMA</b>		
LOCAL: <b>DISTRITO DE BROTAS - MIRAÍMA/CE</b>	RECURSO: <b>MAPP 3170</b>	
CONTEÚDO: 7.0 - PLANTA BAIXA RUA S.D.O. 16 7.1 - PERFIL LONGITUDINAL - RUA S.D.O. 16 7.2 - SEÇÃO TRANSVERSAL	RESPONSÁVEL TÉCNICO: <b>GIORDANO CARVALHO</b> ARQUITETO E URBANISTA: <b>GEORDANO PINHEIRO</b> DESENHISTA:	
DATA: <b>SETEMBRO/2025</b>	ESCALA: <b>INDICADA</b>	FOLHA: <b>07/08</b>
ARQUIVO: <b>P07_S.D.O._16_Brotas_RO1.dwg</b>		




08.00 | PLANTA BAIXA RUA S.D.O. 17 - EST. E0 A E5 + 5,98m  
ESCALA 1/750



08.01 | PERFIL LONGITUDINAL - RUA S.D.O. 17  
ESCALA 1/750



08.02 | SEÇÃO TRANSVERSAL  
ESCALA 1/E

	REVISÃO N°	DESCRIÇÃO
	PROJETO:	PAVIMENTAÇÃO
PAVIMENTAÇÃO EM DIVERSAS RUAS DO DISTRITO DE BROTAS NO MUNICÍPIO DE MIRAÍMA		
CLIENTE: PREFEITURA MUNICIPAL DE MIRAÍMA		
LOCAL: DISTRITO DE BROTAS - MIRAÍMA/CE		RECURSO: MAPP 3170
CONTEÚDO:		RESPONSÁVEL TÉCNICO: GIORDANO CARVALHO
8.0 - PLANTA BAIXA - RUA S.D.O. 17		ARQUITETO E URBANISTA: GEORDANO PINHEIRO
8.1 - PERFIL LONGITUDINAL - RUA S.D.O. 17		DESENHISTA:
8.2 - SEÇÃO TRANSVERSAL		FOLHA:
DATA: SETEMBRO/2025	ESCALA: INDICADA	08/08
ARQUIVO: P08_S.D.O._17_Brotas_R01.dwg		