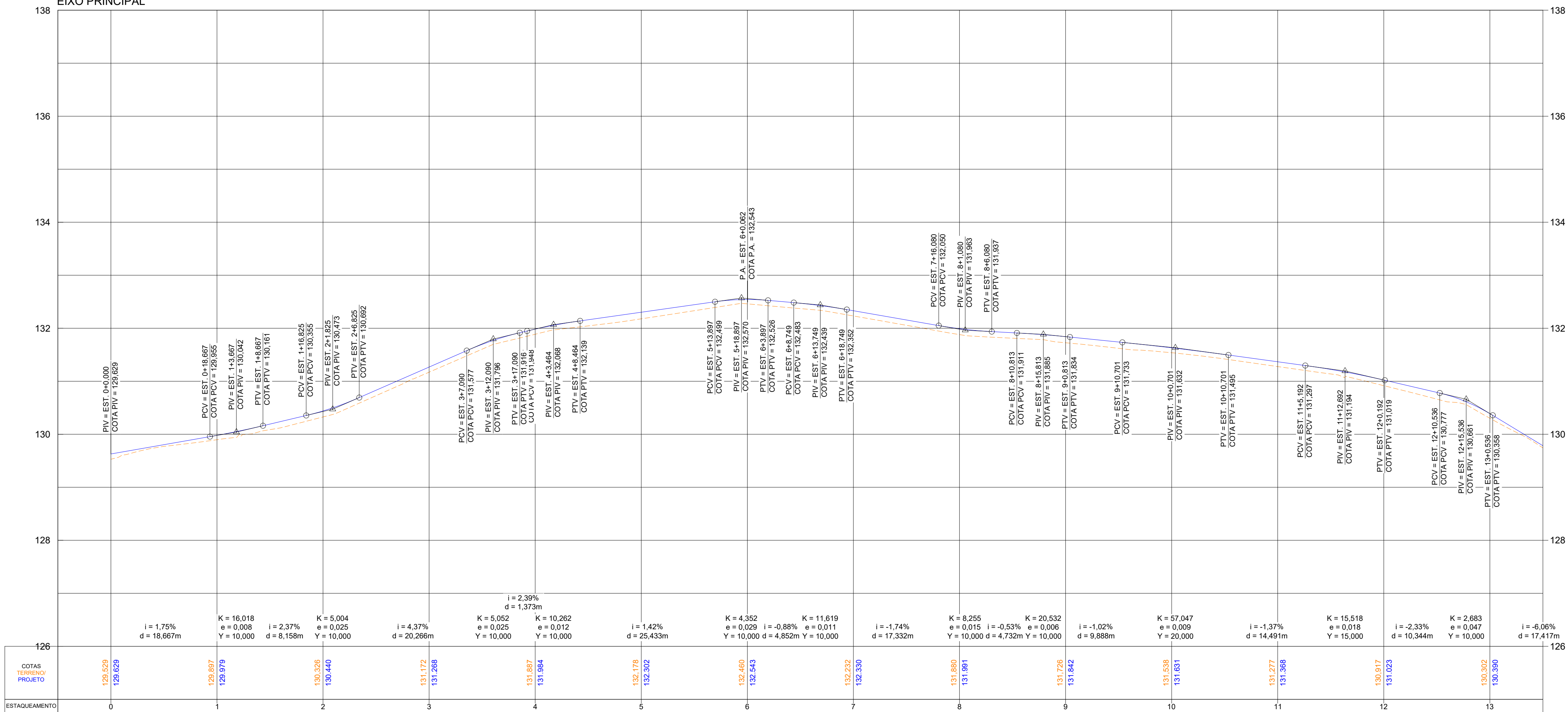


- 1- PEDRA EM PARALELEPÍPEDO (e = 0,10 m);
- 2- COLCHÃO DE AREIA (e = 0,05 m);
- 3- BASE DE BRITA GRADUADA (e = 0,25 m);
- 4- SUB-LEITO (TERRENO NATURAL);
- 5- MEIO-FIO EM CONCRETO PRÉ-MOLDADO (1,00x0,30x0,15 m).

EIXO PRINCIPAL



LEGENDAS:

- EDIFICAÇÃO
- MURO
- ESTRADA VICINAL
- CERCA
- MED. FIO
- MED. FIO PROJETADO
- CURVA DE NÍVEL AUXILIAR
- CURVA DE NÍVEL PRINCIPAL
- TUBOS_DIMENSÃO
- POSTE BAIXA TENSÃO
- CANAL PLUVIAL PROJETADO
- PAVIMENTAÇÃO PROJETADA
- ÁREA 2,26x7,14m
- MED. FIO LINEAR: 906,00m

00	EMISSÃO INICIAL	MAIO/2024
Nº	DESCRIÇÃO	DATA

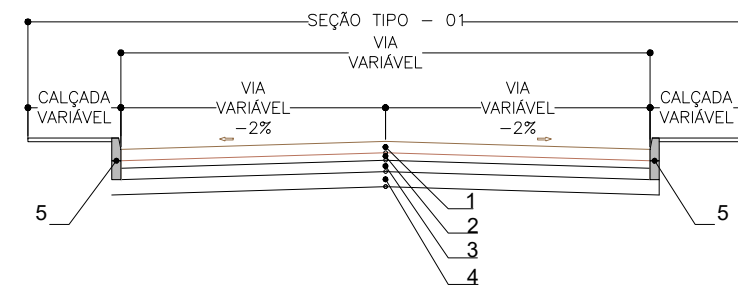



TÍTULO: LEVANTAMENTO TOPOGRÁFICO PLANIALTIMÉTRICO GEORREFERENCIADO			
ASSUNTO: LEVANTAMENTO TOPOGRÁFICO PLANIALTIMÉTRICO GEORREFERENCIADO DE UMA ESTRADA SITUADA EM URUCUBA NO MUNICÍPIO DE LIMOEIRO - PE.			
LOCALIZAÇÃO: URUCUBA, LIMOEIRO - PE.		DATUM: UTM - SIRGAS-2000 - MC 33° W - FUSO 25 SUL	
ESCALA: INDICADAS	DESCRIÇÃO: PLANTA BAIXA E PERFIL LONGITUDINAL	ARQUIVO: ACAD-PH-ACAD URUCUBA_Rev-00	DESENHO Nº: 01 / 02
TOPOGRAFO: PAULO HENRIQUE ROCHA		CONTATO: (81) 9.9642-3318 / 9.8837-5869 - phenrique.topo@gmail.com	

RESPONSÁVEL TÉCNICO:

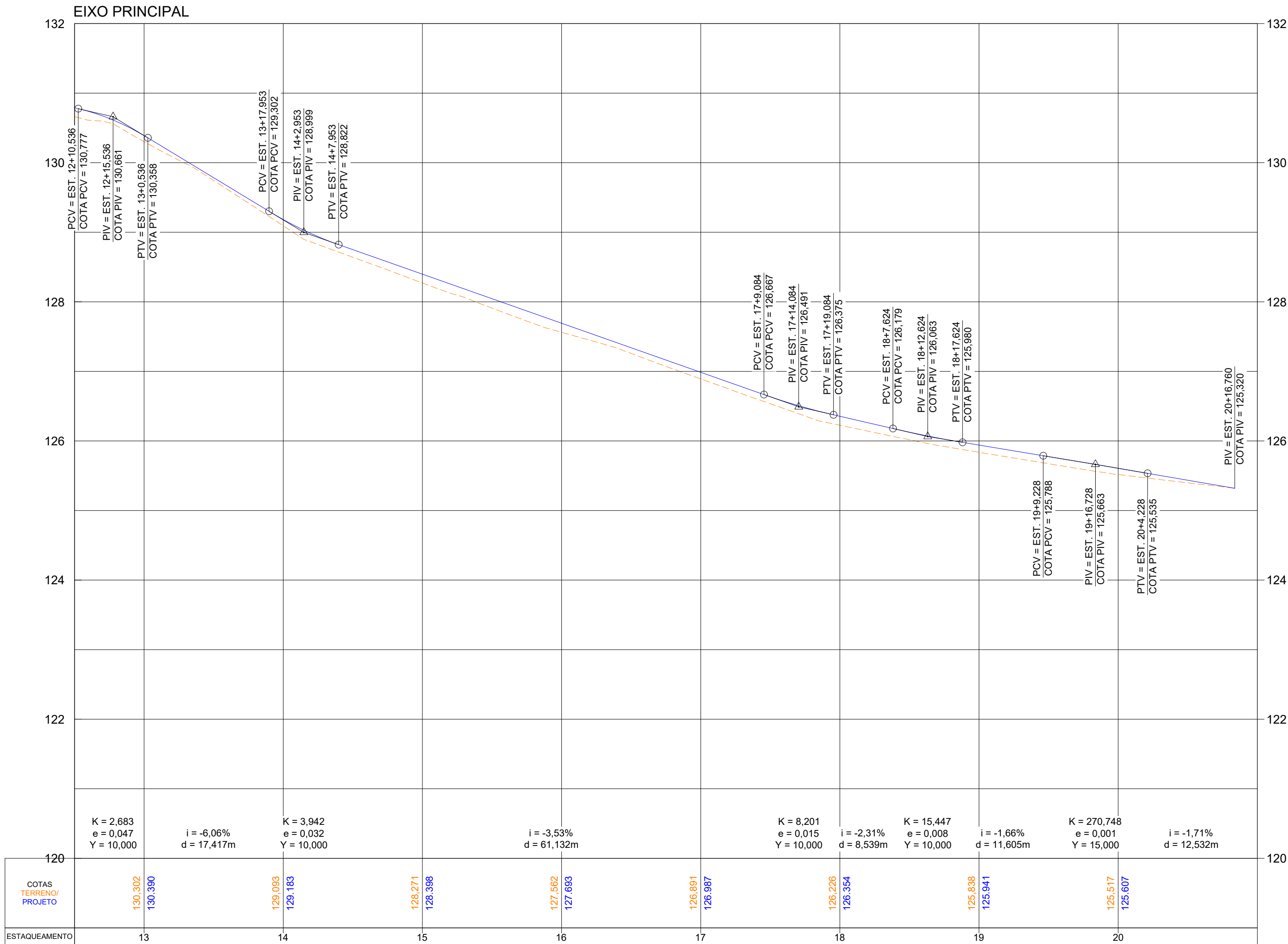
PAULO ANDRÉ DE MORAIS - CREA-PE nº1819551695PE

PLANTA BAIXA
ESCALA: 1/500



- 1 - PEDRA EM PARALELEPÍPEDO (e = 0,10 m);
- 2 - COLCHÃO DE AREIA (e = 0,05 m);
- 3 - BASE DE BRITA GRADUADA (e = 0,25 m);
- 4 - SUB-LEITO (TERRENO NATURAL);
- 5 - MEIO-FIO EM CONCRETO PRÉ-MOLDADO (1,00x0,30x0,15 m).

PERFIL LONGITUDINAL
ESCALA: 1/500 (H)
ESCALA: 1/50 (V)



LEGENDAS:

- EDIFICAÇÃO
- MURO
- ESTRADA VICINAL
- CERCA
- MEIO FIO
- MEIO FIO PROJETADO
- CURVA DE NÍVEL AUXILIAR
- CURVA DE NÍVEL PRINCIPAL
- TUBOS D'ÁGUA
- POSTE BAIXA TENSÃO
- CANAL PLUVIAL PROJETADO
- PAVIMENTAÇÃO PROJETADA
- ÁREA 2,25x7,14m
- MEIO-FIO LINEAR: 906,00m

00	EMISSÃO INICIAL	MAIO/2024
Nº	DESCRIÇÃO	DATA



TÍTULO: LEVANTAMENTO TOPOGRÁFICO PLANIALTIMÉTRICO GEORREFERENCIADO			
ASSUNTO: LEVANTAMENTO TOPOGRÁFICO PLANIALTIMÉTRICO GEORREFERENCIADO DE UMA ESTRADA SITUADA EM URUCUBA NO MUNICÍPIO DE LIMOEIRO - PE.			
LOCALIZAÇÃO: URUCUBA, LIMOEIRO - PE.		DATUM: UTM - SIRGAS-2000 - MC 33° W - FUSO 25 SUL	
ESCALA: INDICADAS	DESCRIÇÃO: PLANTA BAIXA E PERFIL LONGITUDINAL	ARQUIVO: ACAD-PH-ACAD URUCUBA_Rev-00	DESENHO Nº: 02 / 02
TOPOGRAFO: PAULO HENRIQUE ROCHA		CONTATO: (81) 9.9642-3318 / 9.8837-5869 - phenrique.topo@gmail.com	

RESPONSÁVEL TÉCNICO:
PAULO ANDRÉ DE MORAIS - CREA-PE nº1819551695PE