Avenida Rio Branco
Avenida Rio Branco
Avenida Rio Branco
Avenida Rio Branco
Avenida Rio Branco
CANALETA
MP1
MP2
MP3
MP4
MP5
MP6
MU1
02
P02 - PISO EM GRANITO
CINZA ANDORINHA
01
P01 - PEDRA
PORTUGUESA
Câmera

PLANTA BAIXA - TRECHO 01

AVENIDA RIO BRANCO

Escala: 1/200

Avenida Rio Branco
Avenida Rio Branco
Avenida Rio Branco
Avenida Rio Branco
CANALETA
MP1
MP2
MP3
MP4
MP5
MP6
MU1
MU2
01
P01 - PEDRA
PORTUGUESA

PLANTA BAIXA - TRECHO 01

AVENIDA RIO BRANCO

Escala: 1/200

QUADRO DE ESPECIFICAÇÕES

SUPERFÍCIES

REF.	DESCRIÇÃO	UNID.
MP1	BANCO MIELA COM ENCOSTO - TECHNOMAST	13 un.
MP2	BANCO MIELA SEM ENCOSTO - TECHNOMAST	07 un.
MP3	FLOREIRA FLORIUM 1,00x1,00 - TECHNOMAST	08 un.
MP4	LIXEIRA PRAX - TECHNOMAST	11 un.
MP5	BICICLETÁRIO PADRÃO TEMBICI ITAÚ	03 un.
MP6	MESA TABLY COM BANCOS INDIVIDUAIS	12 un.

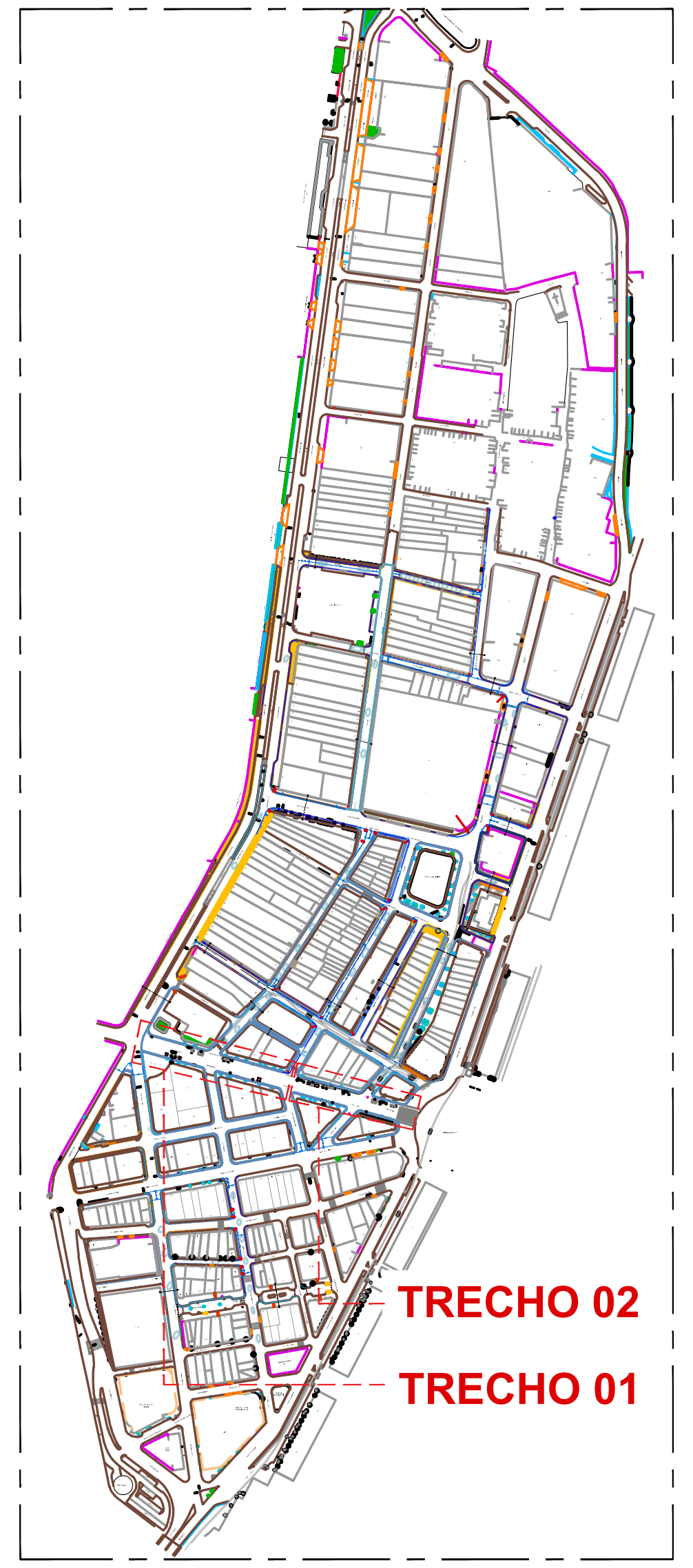
TRECHO 02
TRECHO 01

PLANTA CHAVE

AV. RIO BRANCO

Escala: S/N

QUADRO DE REVISÕES

Rev.	Data	Descrição	Responsável
00	08/25	EMISSÃO INICIAL	AMY PEDROSA

PREFEITURA DA CIDADE DO RECIFE
SEC. DE INFRAESTRUTURA
EMLURB - AUTARQUIA DE MANUTENÇÃO E LIMPEZA URBANA
GERÊNCIA GERAL DE ARQUITETURA - GGAR

EMLURB

RECIFE
PREFEITURA

TÍTULO :

PROJETO DE REQUALIFICAÇÃO URBANA
ILHA DO RECIFE

ENDEREÇO:
ILHA DO RECIFE

PLANTA
PLANTA BAIXA - PASSEIOS - ACESSIBILIDADE

MODELO :
URBANISMO

PROJETO
JULIANNA AQUINO - CAU A165766-6
VERIFICADO / APROVADO
AMY PEDROSA - CAU A114432-4 CAU/PE
DIRETORIA RESPONSÁVEL
DEPO - DIRETORIA EXECUTIVA DE PROJETOS E ORÇAMENTOS

PRANCHA :
01/01

DESENHO
Aline Mota

LEV. TOPOGRÁFICO
CONFERIR COTAS NO LOCAL
SEM LEV. TOP.

DATA DE EMISSÃO :
15/08/2025

ESCALA :
INDICADAS

ARQUIVO :
ILHARE-ARQ-150825-P27-R00-01_01

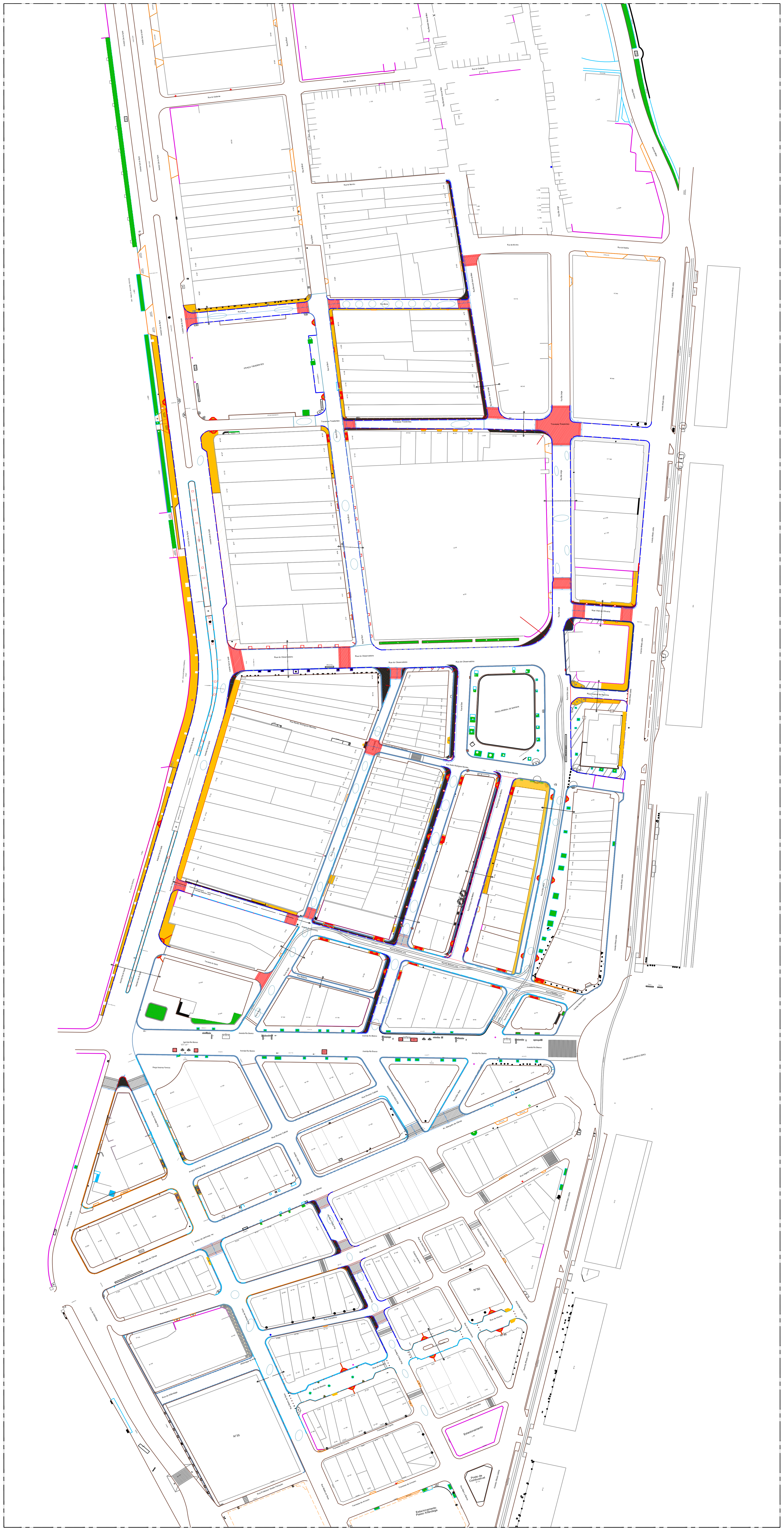

PLANTA BAIXA - ÁREA DE ATUAÇÃO

ILHA DO RECIFE

Escala: 1/250

QUADRO DE ESPECIFICAÇÕES

SUPERFÍCIES

REF.	DESCRIÇÃO	ÁREA
▭	RECUPERAÇÃO DE PASSEI EM PEDRA MINEIRA - RECUPERAR 15% DO TOTAL - 13.802,32 m² OBS.: ONDE HOUVER DESENHOS NO PISO COM PEDRAS PODENDO NÃO SER RECUPERADO POR FALTA DE PEDRA NA COR PRETA.	2.070,34 m²
▨	REMOÇÃO DE PEDRA MINEIRA E EXECUÇÃO COM NOVA PEDRA MINEIRA.	921,63 m²
🟨	REMOÇÃO DE CONCRETO E EXECUÇÃO COM NOVA PEDRA MINEIRA	2.522,82 m²
🟧	REMOÇÃO DE PEDRA PORTUGUESA E EXECUÇÃO DE PASSEIO EM PEDRA MINEIRA.	3.309,30m²
▦	REPARO DE PASSEIO EM PEDRA CARIRI	294,61 m²
⬜	REPARO DE PASSEIO EM PEDRA GRANILITE	627,26 m²
▩	MANUTENÇÃO EM PEDRA LIOZ	128,40 m²
▩	EXECUÇÃO DE PROLONGAMENTO DE PASSEIO EM PEDRAMINEIRA	1.603,40 m²
▨	EXECUÇÃO DE TRAVESSIA ELEVADA	28un.
🟦	ABATIMENTO EM VIA A SER FEITO MANUTENÇÃO.	450m
⬛	RAMPA EXISTENTE - REFORMAR/ADEQUAR À NORMA	
⏢	RAMPA TIPO 1 - REBAIXAMENTO DE MEIO-FIO-RAMPA COM SINALIZAÇÃO TÁTIL EM CONCRETO ESCOVADO	-
▭	RAMPA TIPO 2 - REBAIXAMENTO DE MEIO-FIO-RAMPA COM SINALIZAÇÃO TÁTIL EM CONCRETO ESCOVADO	-
🟥	ECOCESTOS A SEREM IMPLANTADOS.	5 un.

SINALIZAÇÃO TATIL PARA RAMPAS: DIRECIONAL 25X25: 440 PEÇAS- - ALERTA 25X25 140 PEÇAS

FORNECIMENTO E INSTALAÇÃO DE TAMPA DE CONCRETO PARA CANALETA SOBRE LINHA DAGUA	50 UN.
RECUPERAÇÃO DE TAMPA DE CONCRETO CB (COMBATE A INCENDIO)	50 UN.
RECUPERAÇÃO DE TAMPA DE CONCRETO ES (ESGOTO SANITÁRIO)	350 UN.
RECUPERAÇÃO DE TAMPA DE CONCRETO IP (ILUMINAÇÃO PÚBLICA) 0,50X0,50	350 UN.
RECUPERAÇÃO DE TAMPA DE PV (POÇO DE VISITA) DIAMETRO 0,50	100 UN.
EXECUÇÃO DE CAIXA DE PASSAGEM EM CONCRETO PARA ÁGUAS PLUVIAIS 0,50 X0,50	100 UN.
REPARO E EXTENSÃO DE TUBULAÇÃO PARA COLETA DE ÁGUAS PLUVIAIS 2,00 M	300 M

ESPECIFICAÇÕES DE SERVIÇOS

RUA	TIPOS DE SERVIÇOS
RUA DA MOEDA	Recuperação parcial de passeio em pedra mineira, refazer desenho em pedra existente / execução novas rampas acessíveis;
RUA MADRE DE DEUS	Recuperação parcial de passeio em pedra mineira / extensão de passeio em pedra mineira / manutenção em pedra lioz / travessia elevada / execução de novas rampas / abatimento em via, manutenção a ser feita;
RUA MARIZ E BARROS	Recuperação parcial de passeio em pedra mineira / extensão de passeio em pedra mineira / travessia elevada / execução de novas rampas / abatimento em via, manutenção a ser feita;
RUA MARQUÊS DE OLINDA	Recuperação parcial de passeio em pedra mineira / Subistituir rampas em concreto para rampas em pedra mineira.
RUA DO BOM JESUS	Recuperação parcial de passeio em pedra mineira / execução de novas rampas / travessia elevada / abatimento em via, manutenção a ser feita;
RUA DO APOLO	Recuperação parcial de passeio em pedra mineira / execução de passeio em pedra mineira onde era pedra portuguesa / extensão de esquina / travessia elevada / execução de nova rampa / abatimento em via, manutenção a ser feita;
RUA DA GUIA	Recuperação parcial de passeio em pedra mineira / extensão de passeio em pedra mineira / aberturas de alegretes para arborização / execução de novas rampas / execução de novas rampas acessíveis e para veículos / travessia elevada / abatimento em via, manutenção a ser feita;
RUA ITAIÓPOLIS	Pavimento em paralelepipado a ser retirado, limpo e re-colocado no nivel da calçada existente.(observar que a face lisa do paralelo deve ser colocada voltada para cima) / remoção de concreto e execução com nova pedra mineira / recuperação parcial de passeio em pedra mineira;
RUA ARSENAL DA MARINHA	Pavimento em paralelepipado a ser retirado, limpo e re-colocado no nivel da calçada existente.(observar que a face lisa do paralelo deve ser colocada voltada para cima) / remoção de pedra mineira e execução com nova pedra mineira / execução de passeio em pedra mineira onde era pedra portuguesa;
RUA DO OBSERVATÓRIO	Recuperação parcial de passeio em pedra mineira / remoção de pedra mineira e execução com nova pedra mineira / remoção de concreto e execução com pedra mineira / aberturas de alegretes para arborização/ extensão de esquina / execução de novas rampas;
TRAVESSA TIRADENTES	Recuperação parcial de passeio em pedra mineira / extensão de passeio em pedra mineira / aberturas de alegretes para arborização / travessia elevada / execução de novas rampas para veículos / abatimento em via, manutenção a ser feita;
RUA SÃO JORGE	Remoção de concreto e execução com nova pedra mineira / reparo em piso de pedra em granilite / execução de novas rampas;
AVENIDA CAIS DO APOLO	Recuperação parcial de passeio em pedra mineira / remoção de concreto e execução com pedra mineira / execução de passeio em pedra mineira onde era pedra portuguesa / execução de novas rampas / abatimento em via, manutenção a ser feita;
AVENIDA RIO BRANCO	Recuperação parcial de passeio em pedra mineira / mobiliários novos a serem instalados;
AVENIDA ALFREDO LISBOA	Recuperação parcial de passeio em pedra mineira, refazer desenho em pedra existente / reparo em piso de pedra granilite / execução de passeio em pedra mineira onde era pedra portuguesa;
RUA DO BRUM	Remoção de concreto e execução com pedra mineira/ execução de passeio em pedra mineira onde era pedra portuguesa /rampas acessiveis / rampas para veículos / aberturas de alegretes para arborização / abatimento em via, manutenção a ser feita;
RUA BIONE	Remoção de concreto e execução com pedra mineira/ execução de passeio em pedra mineira onde era pedra portuguesa / excução de faixa elevada / rampas para veículos / abatimento em via, manutenção a ser feita;
RUA BERNARDO VIEIRA DE MELO	Extensão de passeio em pedra mineira / faixa elevada;
CAIS DA ALFÂNDEGA	Recuperação parcial de passeio em pedra mineira;
RUA DONA MARIA CESÁRIA	Recuperação parcial de passeio em pedra mineira / travessia elevada;
AVENIDA BARBOSA LIMA	Recuperação parcial de passeio em pedra mineira / execução de novas rampas / remoção de concreto e execução de nova pedra mineira / remoção de pedra portuguesa e execução de passeio em pedra mineira;
RUA DOMINGOS JOSÉ MARTINS	Recuperação parcial de passeio em pedra mineira / execução de passeio em pedra mineira onde era pedra portuguesa / execução de passeio em pedra mineira / execução novas rampas acessíveis;
RUA VITAL DE OLIVEIRA	Extensão de passeio em pedra mineira / remoção de pedra mineira e execução com nova pedra mineira / execução de passeio em pedra mineira onde era pedra portuguesa / travessia elevada;

NOTAS:

QUADRO DE REVISÕES

Rev.	Data	Descrição	Responsável
00	05/25	EMISSÃO INICIAL	AMY PEDROSA

PREFEITURA DA CIDADE DO RECIFE
SEC. DE INFRAESTRUTURA
EMLURB - AUTARQUIA DE MANUTENÇÃO E LIMPEZA URBANA
GERÊNCIA GERAL DE ARQUITETURA - GGAR

TÍTULO :
PROJETO DE REQUALIFICAÇÃO URBANA
ILHA DO RECIFE

ENDEREÇO:
ILHA DO RECIFE

PLANTA
PLANTA BAIXA - PASSEIOS - ACESSIBILIDADE

MODELO :
URBANISMO

PROJETO
JULIANNA AQUINO - CAU A165766-6
VERIFICADO / APROVADO
AMY PEDROSA - CAU A114432-4 CAU/PE
DIRETORIA RESPONSÁVEL
DEPO - DIRETORIA EXECUTIVA DE PROJETOS E ORÇAMENTOS

PRANCHA :
01/18

DESENHO
Aline Mota

LEV. TOPOGRÁFICO
CONFERIR COTAS NO LOCAL
SEM LEV. TOP.

DATA DE EMISSÃO :
15/08/2025

ESCALA :
INDICADAS

ARQUIVO :
ILHARE-ARQ-150825-P35-R00-01_18

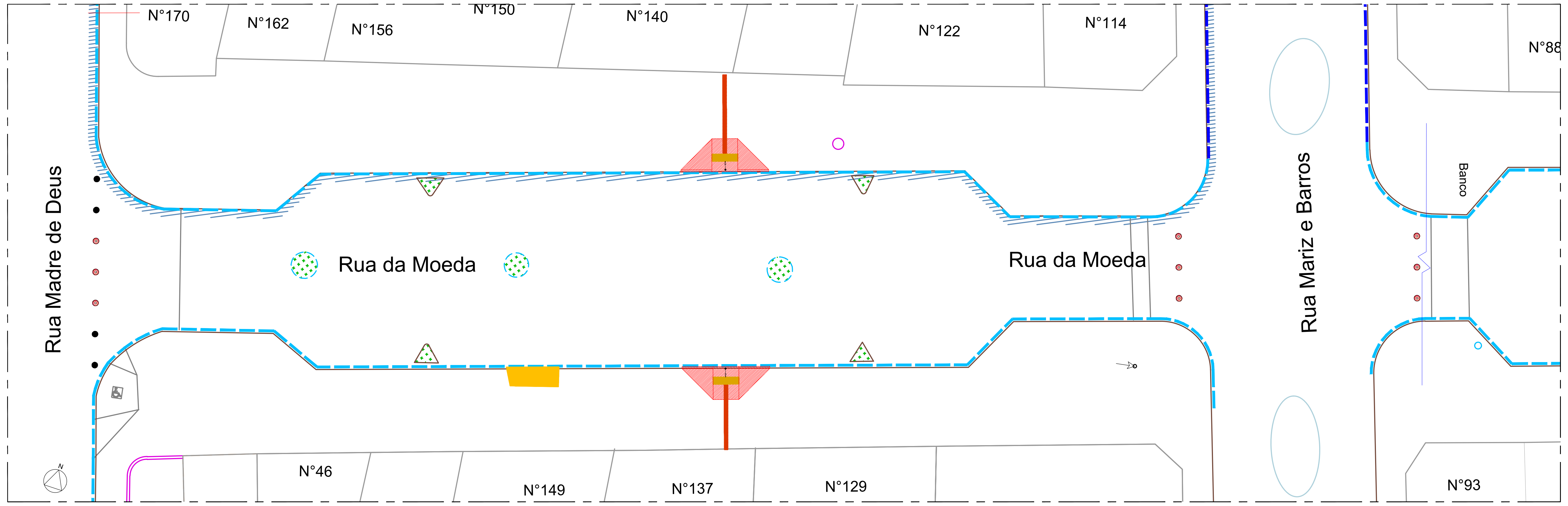
N°170
N°162
N°156
N°150
N°140
N°122
N°114
N°88
Rua Madre de Deus
Rua da Moeda
Rua da Moeda
Rua Mariz e Barros
Banco
N°46
N°149
N°137
N°129
N°93

PLANTA BAIXA - TRECHO 01

RUA DA MOEDA

Escala: 1/250

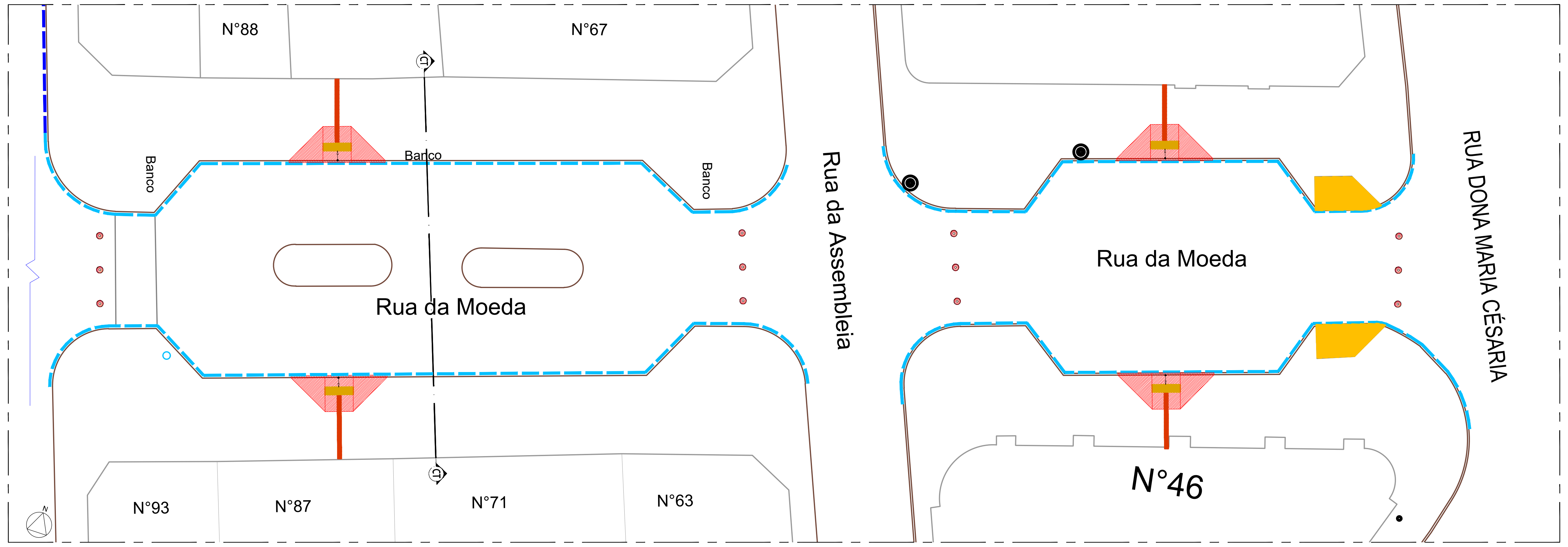
N°88
N°67
Banco
Banco
Banco
Rua da Moeda
Rua da Assembleia
Rua da Moeda
RUA DONA MARIA CÉSARIA
N°93
N°87
N°71
N°63
N°46

PLANTA BAIXA - TRECHO 02

RUA DA MOEDA

Escala: 1/250

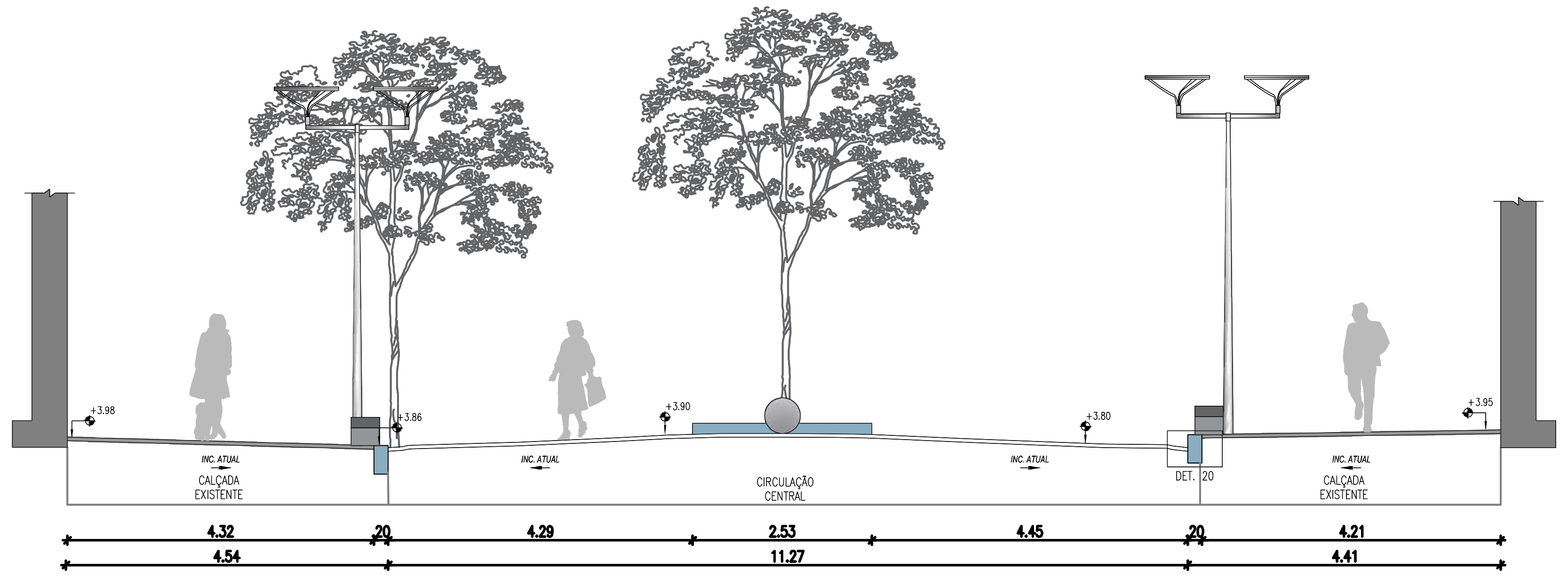
+3.98
+3.86
+3.90
+3.80
+3.95
INC. ATUAL
CALÇADA EXISTENTE
INC. ATUAL
CIRCULAÇÃO CENTRAL
INC. ATUAL
DET. 20
INC. ATUAL
CALÇADA EXISTENTE
4.32
20
4.29
2.53
4.45
20
4.21
4.54
11.27
4.41

CORTE TIPO TRANSVERSAL

ESCALA 1/100

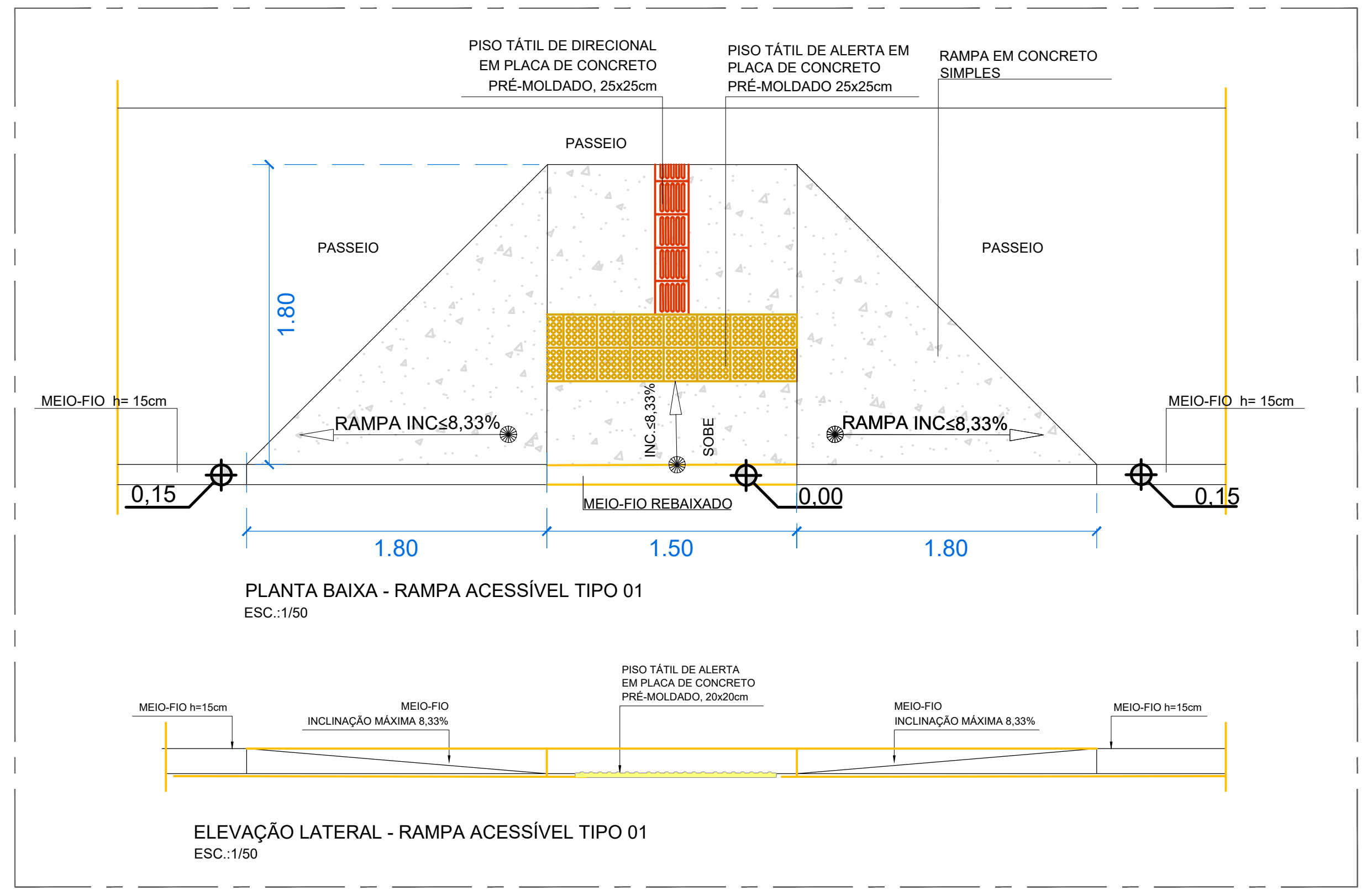
PISO TÁTIL DE DIRECIONAL EM PLACA DE CONCRETO PRÉ-MOLDADO, 25x25cm
PISO TÁTIL DE ALERTA EM PLACA DE CONCRETO PRÉ-MOLDADO 25x25cm
RAMPA EM CONCRETO SIMPLES
PASSEIO
PASSEIO
PASSEIO
1.80
MEIO-FIO h= 15cm
RAMPA INC≤8,33%
INC.≤8,33%
SOBE
RAMPA INC≤8,33%
MEIO-FIO h= 15cm
0,15
MEIO-FIO REBAIXADO
0,00
0,15
1.80
1.50
1.80
PLANTA BAIXA - RAMPA ACESSÍVEL TIPO 01
ESC.:1/50
MEIO-FIO h=15cm
MEIO-FIO INCLINAÇÃO MÁXIMA 8,33%
PISO TÁTIL DE ALERTA EM PLACA DE CONCRETO PRÉ-MOLDADO, 20x20cm
MEIO-FIO INCLINAÇÃO MÁXIMA 8,33%
MEIO-FIO h=15cm
ELEVAÇÃO LATERAL - RAMPA ACESSÍVEL TIPO 01
ESC.:1/50

DETALHE CONSTRUTIVO

RAMPA TIPO 01

Escala: 1/50

QUADRO DE ESPECIFICAÇÕES

SUPERFÍCIES

REF.	DESCRIÇÃO	ÁREA
▭	RECUPERAÇÃO DE PASSEI EM PEDRA MINEIRA - RECUPERAR 15% DO TOTAL - 12.893,67 m²	1.934,05 m²
▬	MEIO-FIO EM GRANITO ANTIGO A SER MANTIDO.	-
- - - -	LINHA D'ÁGUA EM CONCRETO, A SER FEITA CONSIDERANDO 30% DO TOTAL - 305,80m	91,75m
▨	DEMOLIÇÃO DE RAMPA EXISTENTE	03un.
◉	BALIZADORES EXISTENTE	-
▲	RAMPA TIPO 1 - REBAIXAMENTO DE MEIO-FIO-RAMPA COM SINALIZAÇÃO TÁTIL EM CONCRETO ESCOVADO	06 un.

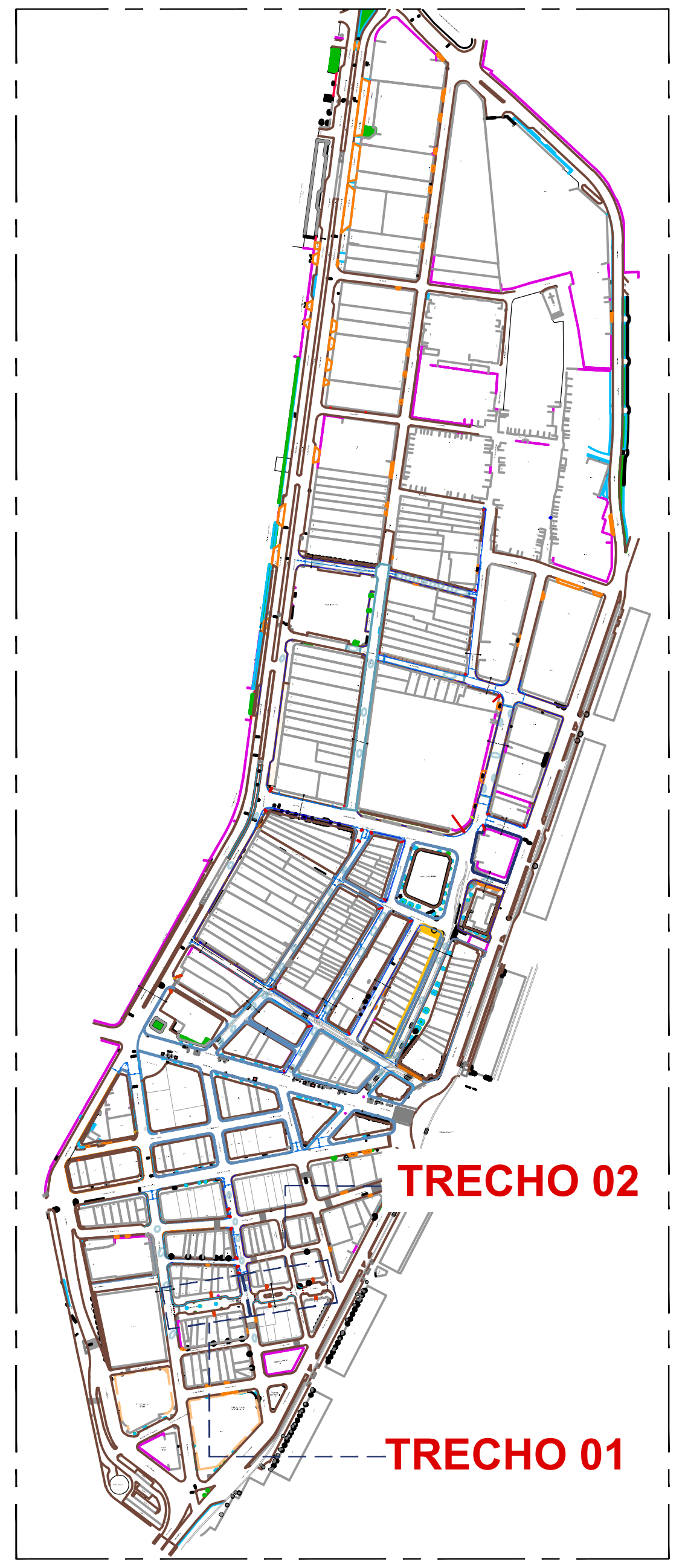
TRECHO 02
TRECHO 01

PLANTA CHAVE

RUA DA MOEDA

Escala: S/N

QUADRO DE REVISÕES

Rev.	Data	Descrição	Responsável
00	08/25	EMISSÃO INICIAL	Amy Pedrosa

PREFEITURA DA CIDADE DO RECIFE
SEC. DE INFRAESTRUTURA
EMLURB - AUTARQUIA DE MANUTENÇÃO E LIMPEZA URBANA
GERÊNCIA GERAL DE ARQUITETURA - GGAR

EMLURB

RECIFE PREFEITURA

TÍTULO :
PROJETO DE REQUALIFICAÇÃO URBANA
ILHA DO RECIFE

ENDEREÇO:
ILHA DO RECIFE

PLANTA
PLANTA BAIXA - PASSEIOS - ACESSIBILIDADE

MODELO :
URBANISMO

PROJETO
JULIANNA AQUINO - CAU A165766-6
VERIFICADO / APROVADO
AMY PEDROSA - CAU A114432-4 CAU/PE
DIRETORIA RESPONSÁVEL
DEPO - DIRETORIA EXECUTIVA DE PROJETOS E ORÇAMENTOS

PRANCHA :
02/18

DESENHO
Aline Mota

LEV. TOPOGRÁFICO
CONFERIR COTAS NO LOCAL
SEM LEV. TOP.

DATA DE EMISSÃO :
15/08/2025

ESCALA :
INDICADAS

ARQUIVO :
ILHARE-ARQ-150825-P27-R00-02_18

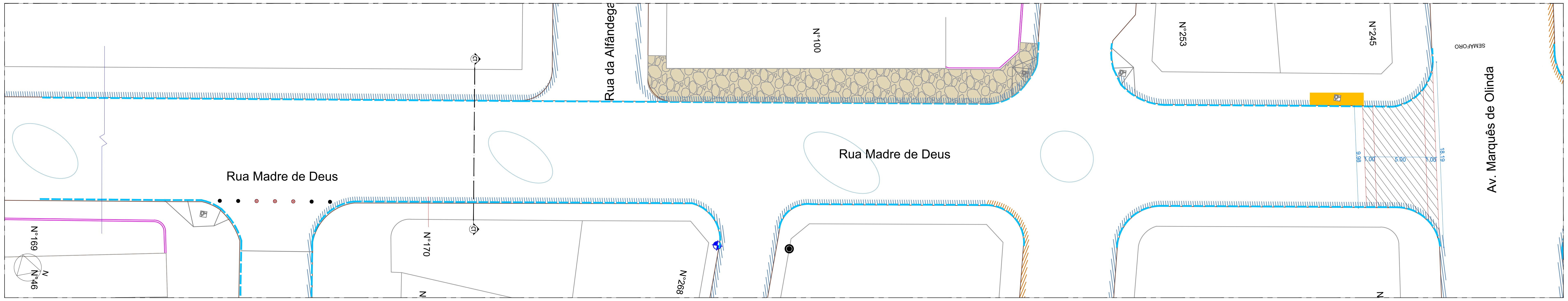
Rua da Alfândega
N°100
N°253
N°245
SEMÁFORO
Av. Marquês de Olinda
Rua Madre de Deus
Rua Madre de Deus
N°169
N°46
N°170
N°268
N
N

PLANTA BAIXA - TRECHO 01

RUA MADRE DE DEUS

Escala: 1/250

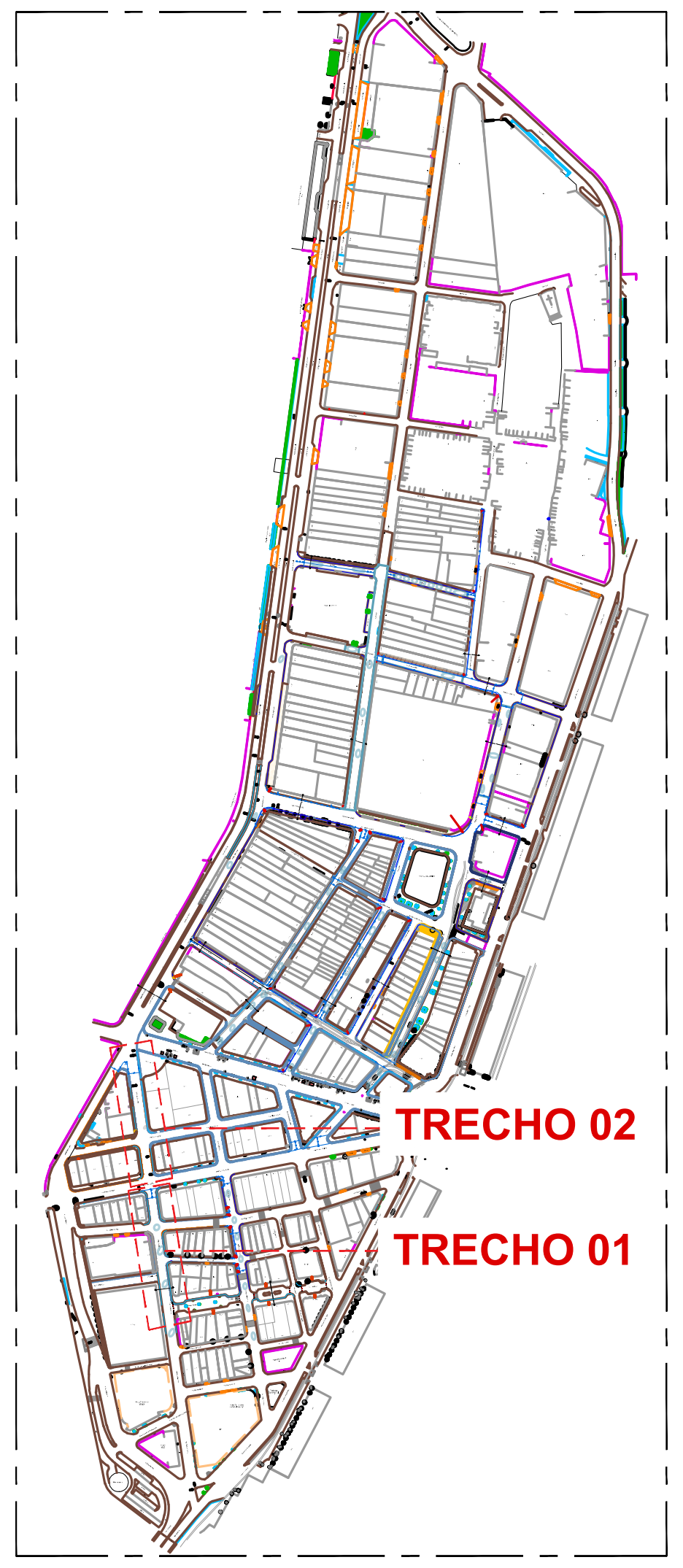
TRECHO 02
TRECHO 01

PLANTA CHAVE

RUA MADRE DE DEUS

Escala: S/N

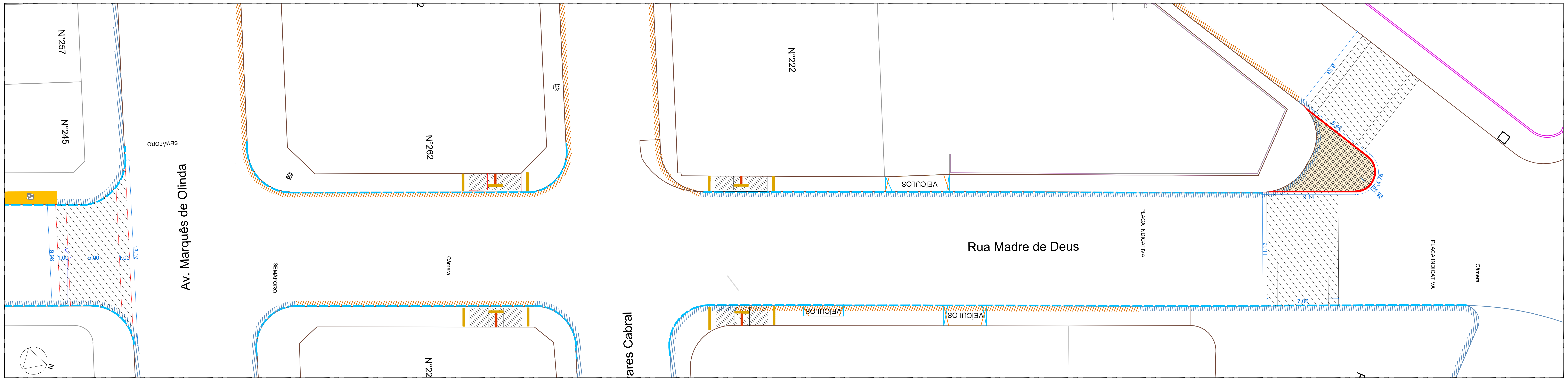
N°257
N°245
SEMÁFORO
Av. Marquês de Olinda
N°262
N°222
VEÍCULOS
Rua Madre de Deus
PLACA INDICATIVA
Câmera
SEMÁFORO
VEÍCULOS
VEÍCULOS
N°22
ares Cabral
N

PLANTA BAIXA - TRECHO 02

RUA MADRE DE DEUS

Escala: 1/250

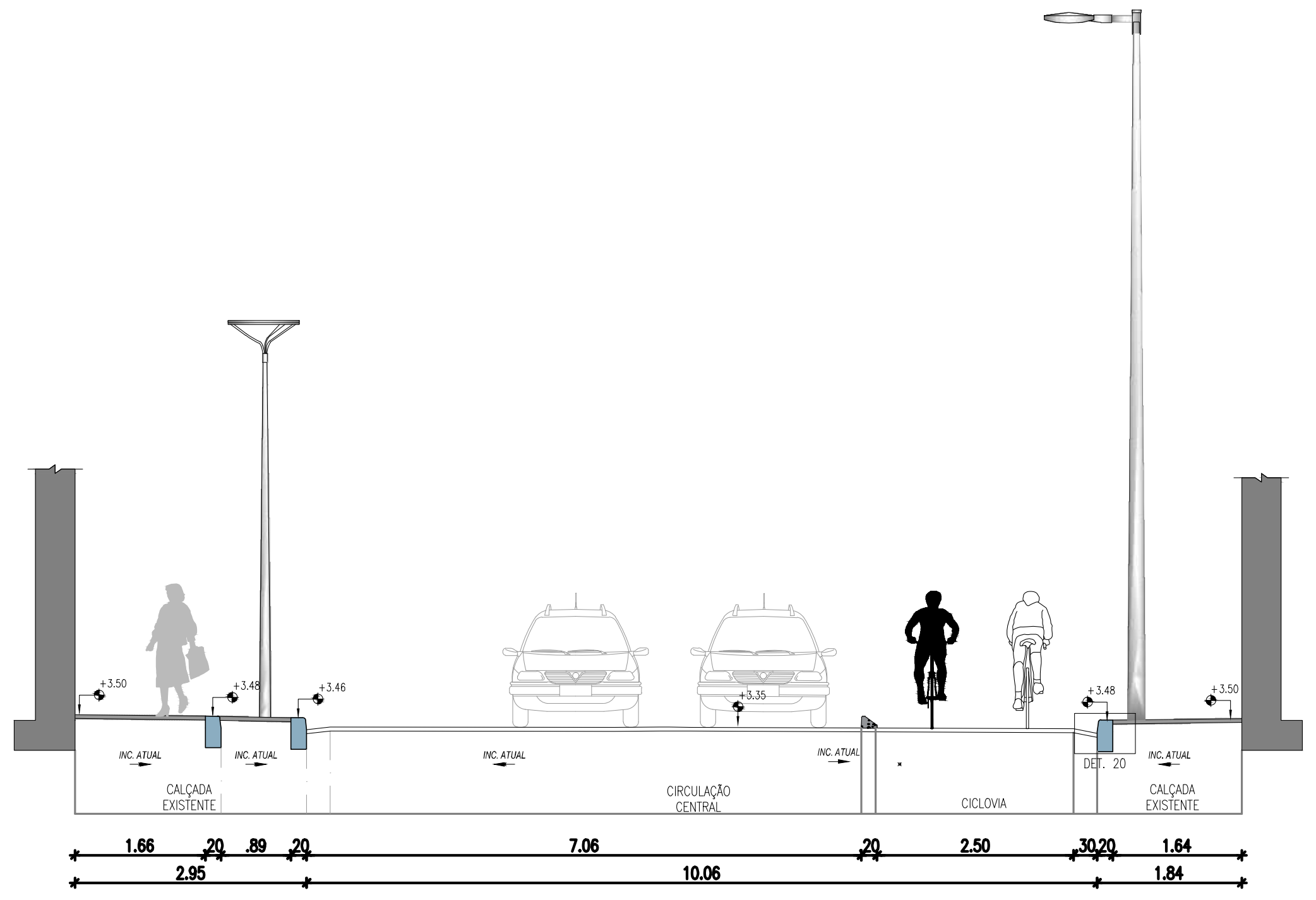
+3.50
+3.48
+3.46
+3.35
+3.48
+3.50
INC. ATUAL
CALÇADA EXISTENTE
CIRCULAÇÃO CENTRAL
CICLOVIA
DET. 20
1.66
.20
.89
.20
7.06
.20
2.50
.30
.20
1.64
2.95
10.06
1.84

CORTE TIPO TRANSVERSAL

ESCALA 1/100

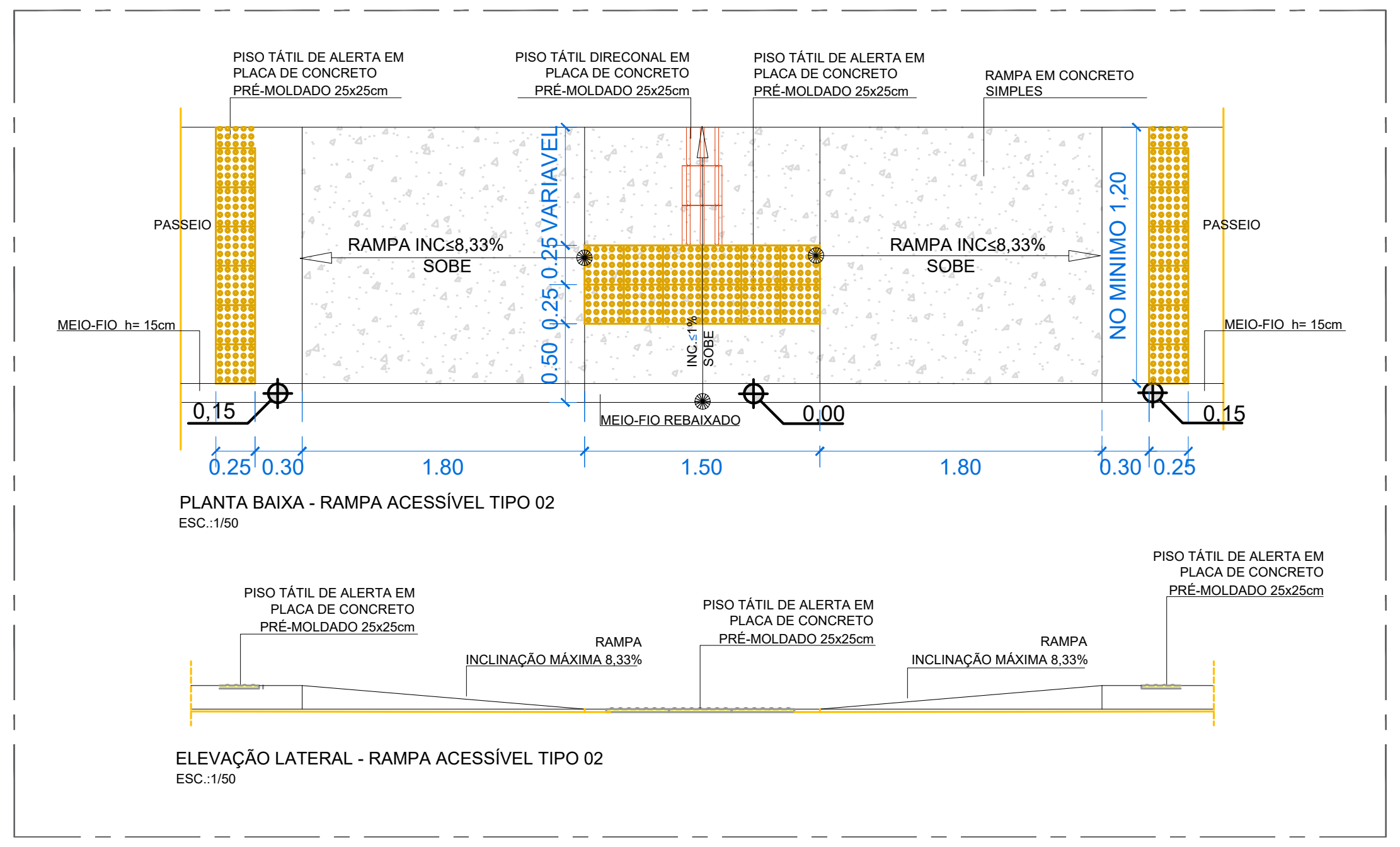
PISO TÁTIL DE ALERTA EM PLACA DE CONCRETO PRÉ-MOLDADO 25x25cm
PISO TÁTIL DIRECONAL EM PLACA DE CONCRETO PRÉ-MOLDADO 25x25cm
PISO TÁTIL DE ALERTA EM PLACA DE CONCRETO PRÉ-MOLDADO 25x25cm
RAMPA EM CONCRETO SIMPLES
PASSEIO
PASSEIO
RAMPA INC≤8,33% SOBE
RAMPA INC≤8,33% SOBE
0.50 0.25 0.25 VARIAVEL
NO MINIMO 1,20
INC.≤1% SOBE
MEIO-FIO h= 15cm
MEIO-FIO h= 15cm
MEIO-FIO REBAIXADO
0,15
0,00
0,15
0.25
0.30
1.80
1.50
1.80
0.30
0.25
PLANTA BAIXA - RAMPA ACESSÍVEL TIPO 02
ESC.:1/50
PISO TÁTIL DE ALERTA EM PLACA DE CONCRETO PRÉ-MOLDADO 25x25cm
RAMPA INCLINAÇÃO MÁXIMA 8,33%
PISO TÁTIL DE ALERTA EM PLACA DE CONCRETO PRÉ-MOLDADO 25x25cm
RAMPA INCLINAÇÃO MÁXIMA 8,33%
PISO TÁTIL DE ALERTA EM PLACA DE CONCRETO PRÉ-MOLDADO 25x25cm
ELEVAÇÃO LATERAL - RAMPA ACESSÍVEL TIPO 02
ESC.:1/50

DETALHE CONSTRUTIVO

RAMPA TIPO 02

Escala: 1/50

QUADRO DE ESPECIFICAÇÕES

SUPERFÍCIES

REF.	DESCRIÇÃO	ÁREA
▭	RECUPERAÇÃO DE PASSEI EM PEDRA MINEIRA - RECUPERAR 15% DO TOTAL - 12.893,67 m²	1.934,05 m²
▩	EXECUÇÃO DE PASSEIO EM PEDRA MINEIRA .	33,85 m²
▦	MANUTENÇÃO EM PEDRA LIOZ	128,40 m²
🟥	EXECUÇÃO MEIO FIO GRANITO PARA PRONLONGAMENTO DE PASSEIO	22,45 m
🟦	MEIO-FIO EM GRANITO ANTIGO A SER MANTIDO.	-
🟧	MEIO-FIO EM LIOZ ANTIGO A SER MANTIDO.	-
- - -	LINHA D'ÁGUA EM CONCRETO, A SER FEITA CONSIDERANDO 30% DO TOTAL - 467m	139,20m
▨	FAIXA ELEVADA	03un.
▨	RAMPA TIPO 1 - REBAIXAMENTO DE MEIO-FIO-RAMPA COM SINALIZAÇÃO TÁTIL EM CONCRETO ESCOVADO	02 un.
▨	RAMPA TIPO 2 - REBAIXAMENTO DE MEIO-FIO-RAMPA COM SINALIZAÇÃO TÁTIL EM CONCRETO ESCOVADO.	04 un.
▭	ABATIMENTO EM VIA A SER FEITO MANUTENÇÃO.	94,27 m²

QUADRO DE REVISÕES

Rev.	Data	Descrição	Responsável
00	08/25	EMISSÃO INICIAL	AMY PEDROSA

PREFEITURA DA CIDADE DO RECIFE
SEC. DE INFRAESTRUTURA
EMLURB - AUTARQUIA DE MANUTENÇÃO E LIMPEZA URBANA
GERÊNCIA GERAL DE ARQUITETURA - GGAR

EMLURB

RECIFE PREFEITURA

TÍTULO :

PROJETO DE REQUALIFICAÇÃO URBANA
ILHA DO RECIFE

ENDEREÇO:
ILHA DO RECIFE

PLANTA
PLANTA BAIXA - PASSEIOS - ACESSIBILIDADE

MODELO :
URBANISMO

PROJETO
JULIANNA AQUINO - CAU A165766-6
VERIFICADO / APROVADO
AMY PEDROSA - CAU A114432-4 CAU/PE
DIRETORIA RESPONSÁVEL
DEPO - DIRETORIA EXECUTIVA DE PROJETOS E ORÇAMENTOS

PRANCHA :
03/18

DESENHO
Aline Mota

LEV. TOPOGRÁFICO
CONFERIR COTAS NO LOCAL
SEM LEV. TOP.

DATA DE EMISSÃO :
15/08/2025

ESCALA :
INDICADAS

ARQUIVO :
ILHARE-ARQ-150825-P27-R00-03_18

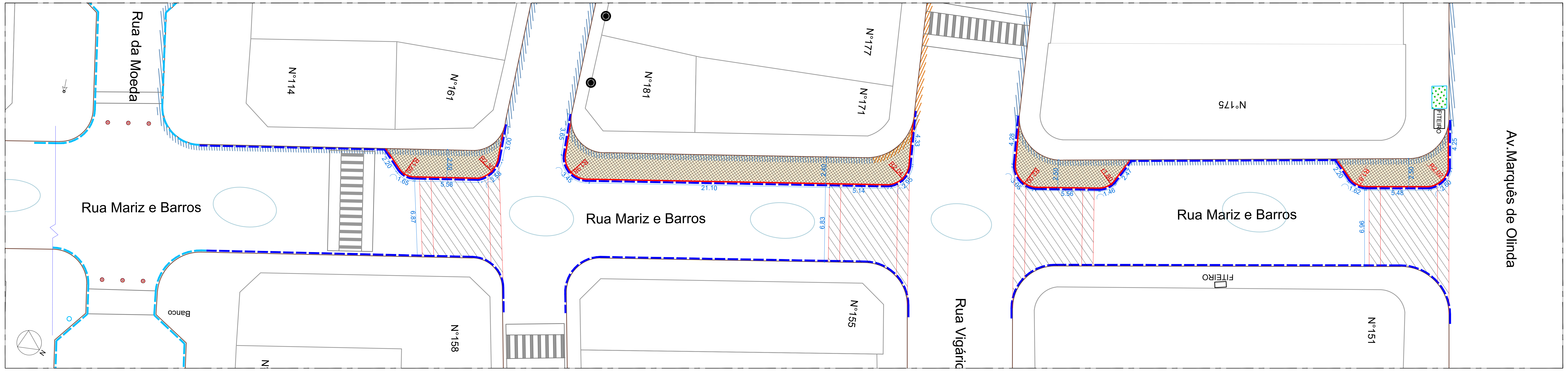
Rua da Moeda
Rua Mariz e Barros
N°114
N°161
N°181
N°177
N°171
N°175
Rua Mariz e Barros
Rua Mariz e Barros
Av.Marquês de Olinda
Banco
N°158
N°155
Rua Vigário
FITEIRO
N°151

PLANTA BAIXA - TRECHO 01

RUA MARIZ E BARROS

Escala: 1/250

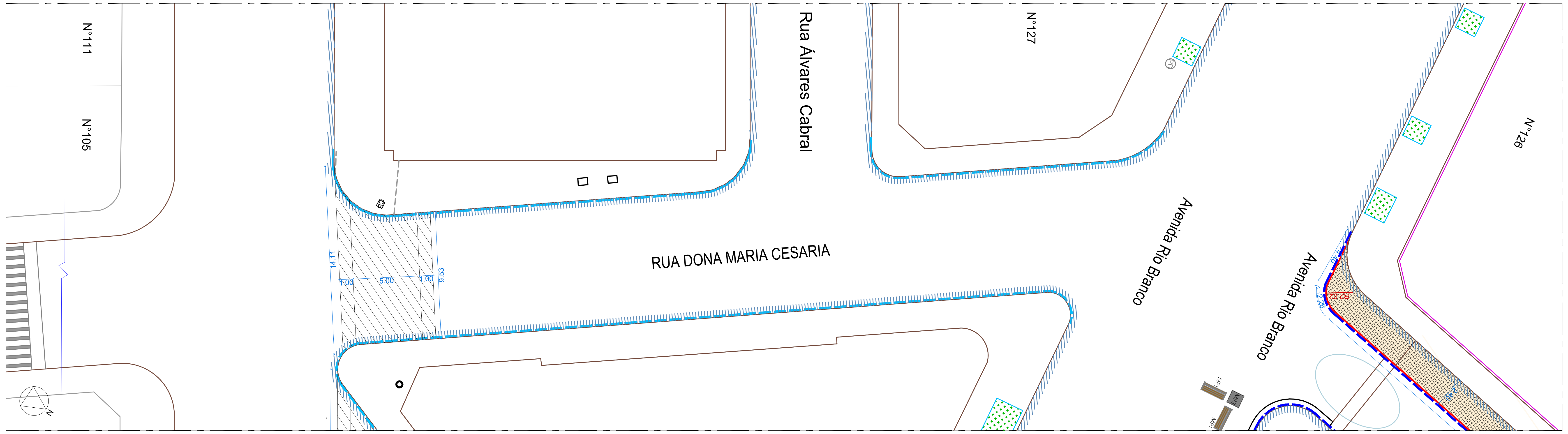
N°111
N°105
Rua Álvares Cabral
N°127
N°126
RUA DONA MARIA CESARIA
Avenida Rio Branco
Avenida Rio Branco

PLANTA BAIXA - TRECHO 02

RUA DONA MARIA CESAR

Escala: 1/250

QUADRO DE ESPECIFICAÇÕES

SUPERFÍCIES

REF.	DESCRIÇÃO	ÁREA
▭	RECUPERAÇÃO DE PASSEI EM PEDRA MINEIRA - RECUPERAR 15% DO TOTAL - 12.893,67 m²	1.934,05 m²
▩	EXECUÇÃO DE PASSEIO EM PEDRA MINEIRA .	140,75 m²
🟥	EXECUÇÃO MEIO FIO GRANITO PARA PRONLONGAMENTO DE PASSEIO	90 m
▬	MEIO-FIO EM GRANITO ANTIGO A SER MANTIDO.	-
- - - -	LINHA D'ÁGUA EM CONCRETO, A SER FEITA CONSIDERANDO 100%.	238,88m
- - - -	LINHA D'ÁGUA EM CONCRETO, A SER FEITA CONSIDERANDO 30% DO TOTAL - 121,57m	37,47m
▨	FAIXA ELEVADA	04un.
▭	ABATIMENTO EM VIA A SER FEITO MANUTENÇÃO.	103,50m²

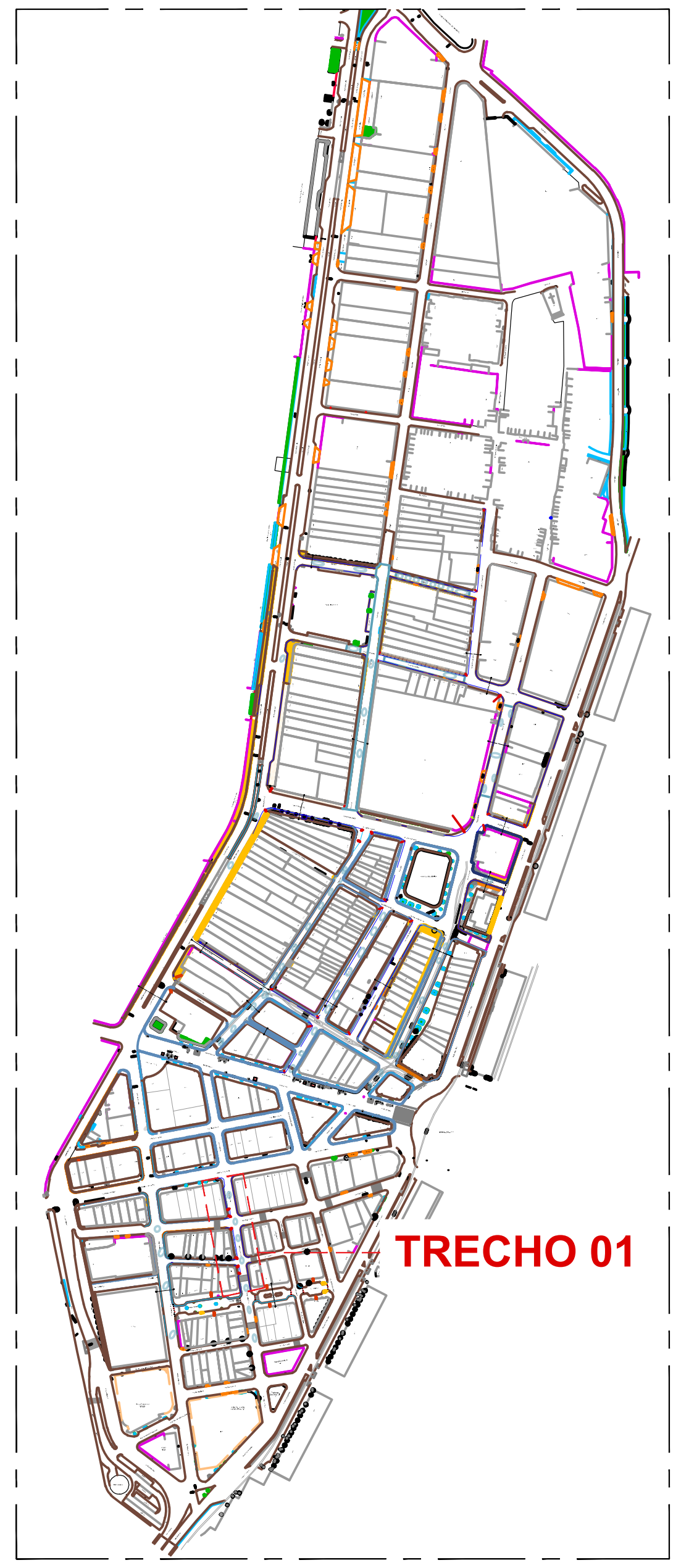

PLANTA CHAVE

RUA MAIZ E BARROS

Escala: S/N

QUADRO DE REVISÕES

Rev.	Data	Descrição	Responsável
00	08/25	EMISSÃO INICIAL	AMY PEDROSA

PREFEITURA DA CIDADE DO RECIFE
SEC. DE INFRAESTRUTURA
EMLURB - AUTARQUIA DE MANUTENÇÃO E LIMPEZA URBANA
GERÊNCIA GERAL DE ARQUITETURA - GGAR

TÍTULO :
PROJETO DE REQUALIFICAÇÃO URBANA
ILHA DO RECIFE

ENDEREÇO:
ILHA DO RECIFE

PLANTA
PLANTA BAIXA - PASSEIOS - ACESSIBILIDADE

MODELO :
URBANISMO

PROJETO
JULIANNA AQUINO - CAU A165766-6
VERIFICADO / APROVADO
AMY PEDROSA - CAU A114432-4 CAU/PE
DIRETORIA RESPONSÁVEL
DEPO - DIRETORIA EXECUTIVA DE PROJETOS E ORÇAMENTOS

PRANCHA :
04/18

DESENHO
Aline Mota

LEV. TOPOGRÁFICO
CONFERIR COTAS NO LOCAL
SEM LEV. TOP.

DATA DE EMISSÃO :
15/08/2025

ESCALA :
INDICADAS

ARQUIVO :
ILHARE-ARQ-150825-P27-R00-04_18

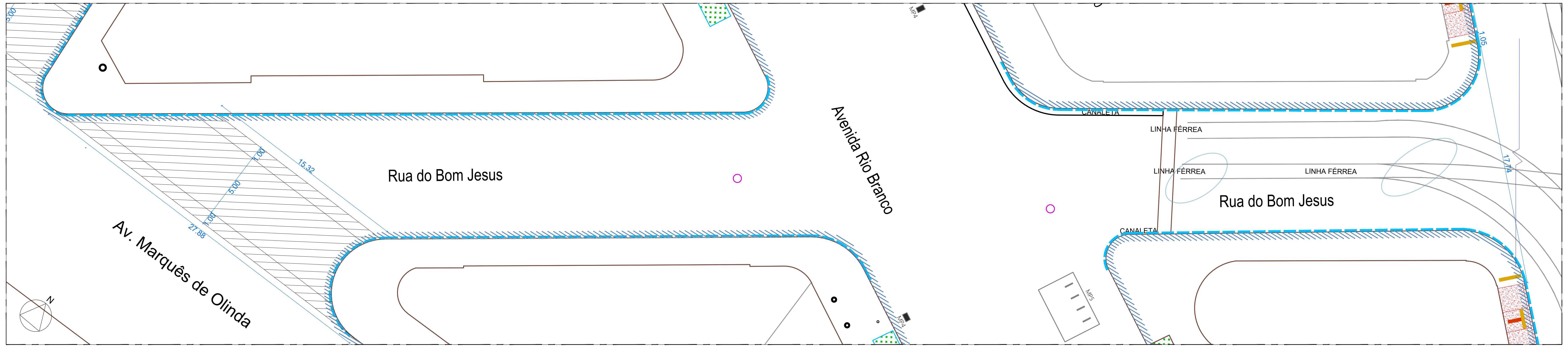
Rua do Bom Jesus
Avenida Rio Branco
Av. Marquês de Olinda
CANALETA
LINHA FÉRREA
LINHA FÉRREA
LINHA FÉRREA
Rua do Bom Jesus
CANALETA

PLANTA BAIXA - TRECHO 01

RUA DO BOM JESUS

Escala: 1/250

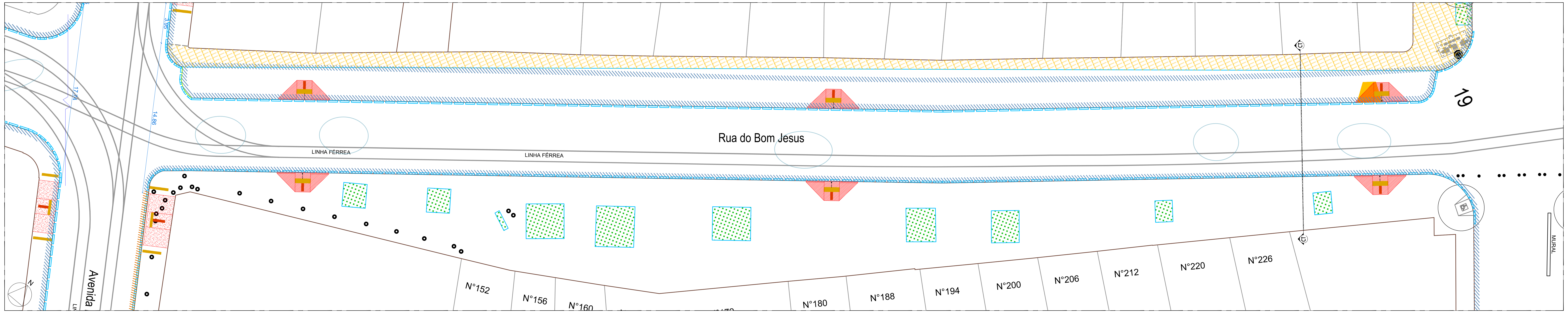
Rua do Bom Jesus
LINHA FÉRREA
LINHA FÉRREA
19
Avenida
MURAL
N°152
N°156
N°160
N°180
N°188
N°194
N°200
N°206
N°212
N°220
N°226

PLANTA BAIXA - TRECHO 02

RUA DO BOM JESUS

Escala: 1/250

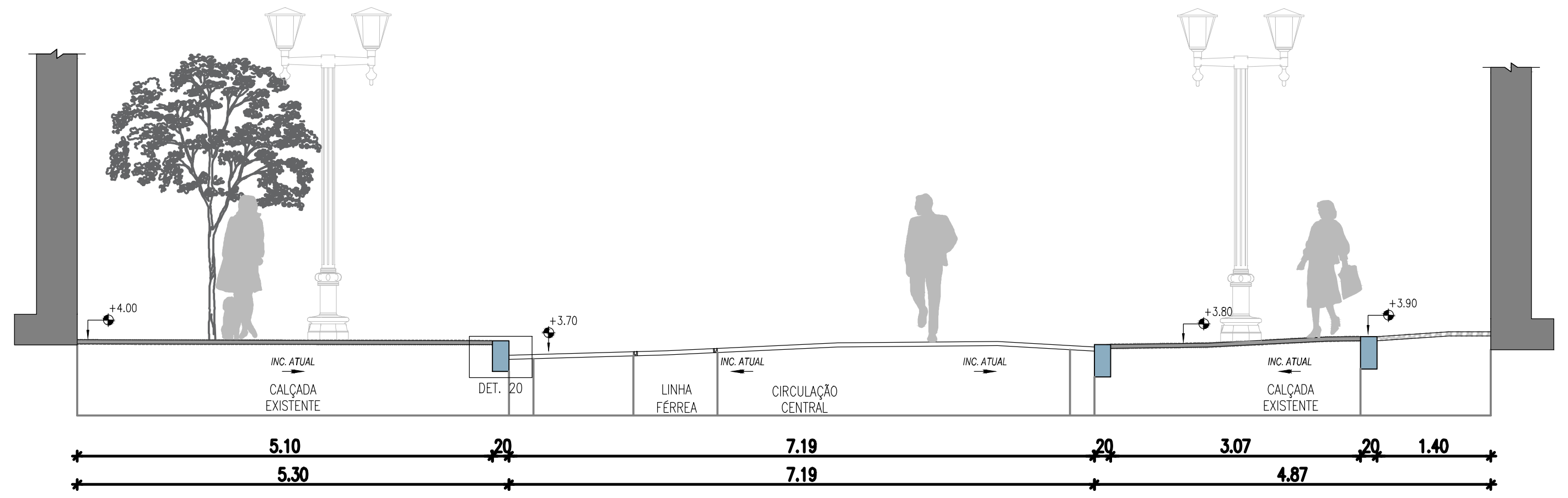
+4.00
+3.70
+3.80
+3.90
INC. ATUAL
CALÇADA EXISTENTE
DET. 20
LINHA FÉRREA
INC. ATUAL
CIRCULAÇÃO CENTRAL
INC. ATUAL
INC. ATUAL
CALÇADA EXISTENTE
5.10
20
7.19
20
3.07
20
1.40
5.30
7.19
4.87

CORTE TIPO TRANSVERSAL

ESCALA 1/100

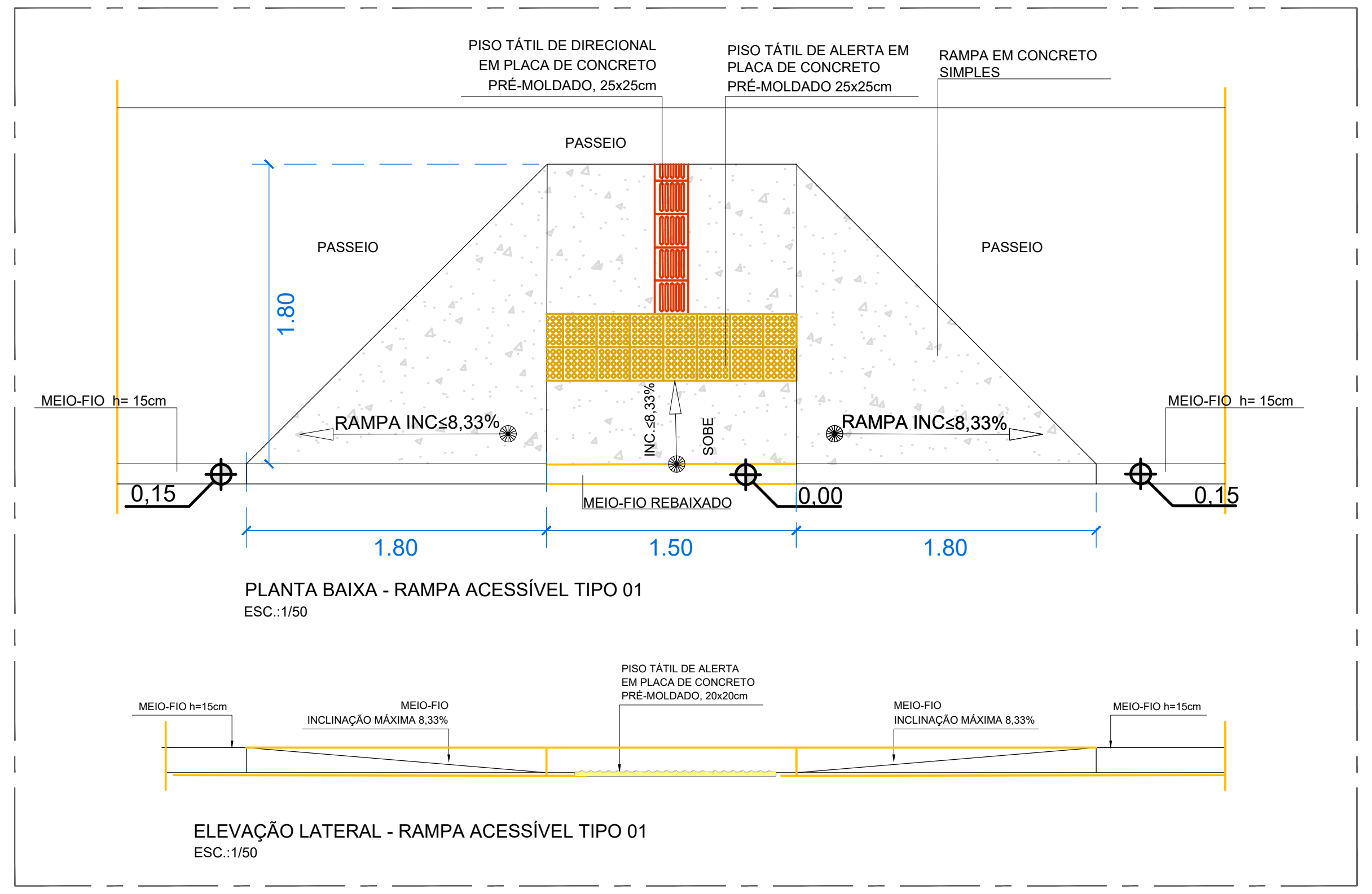
PISO TÁTIL DE DIRECIONAL EM PLACA DE CONCRETO PRÉ-MOLDADO, 25x25cm
PISO TÁTIL DE ALERTA EM PLACA DE CONCRETO PRÉ-MOLDADO 25x25cm
RAMPA EM CONCRETO SIMPLES
PASSEIO
PASSEIO
PASSEIO
1.80
MEIO-FIO h= 15cm
MEIO-FIO h= 15cm
RAMPA INC≤8,33%
RAMPA INC≤8,33%
INC.≤8,33%
SOBE
0,15
0,00
0,15
MEIO-FIO REBAIXADO
1.80
1.50
1.80
MEIO-FIO h=15cm
MEIO-FIO INCLINAÇÃO MÁXIMA 8,33%
PISO TÁTIL DE ALERTA EM PLACA DE CONCRETO PRÉ-MOLDADO, 20x20cm
MEIO-FIO INCLINAÇÃO MÁXIMA 8,33%
MEIO-FIO h=15cm

PLANTA BAIXA - RAMPA ACESSÍVEL TIPO 01
ESC.:1/50

ELEVAÇÃO LATERAL - RAMPA ACESSÍVEL TIPO 01
ESC.:1/50

DETALHE CONSTRUTIVO

RAMPA TIPO 01

Escala: 1/50

QUADRO DE ESPECIFICAÇÕES

SUPERFÍCIES

REF.	DESCRIÇÃO	ÁREA
▭	RECUPERAÇÃO DE PASSEI EM PEDRA MINEIRA - RECUPERAR 15% DO TOTAL - 12.893,67 m²	1.934,05 m²
▦	REPARO DE PASSEIO EM PEDRA CARIRI.	284,55 m²
▬	MEIO-FIO EM GRANITO ANTIGO A SER MANTIDO.	-
- - -	LINHA D'ÁGUA EM CONCRETO, A SER FEITA CONSIDERANDO 30% DO TOTAL - 450,13m	135,03m
▨	FAIXA ELEVADA	01un.
▨	DEMOLIÇÃO DE RAMPA EXISTENTE	01un.
▲	RAMPA TIPO 1 - REBAIXAMENTO DE MEIO-FIO-RAMPA COM SINALIZAÇÃO TÁTIL EM CONCRETO ESCOVADO	06 un.
—	LINHA FERREA	-
▭	ABATIMENTO EM VIA A SER FEITO MANUTENÇÃO. FECHAMENTO DE BURACO EM VIA.	96,15m² 02un.

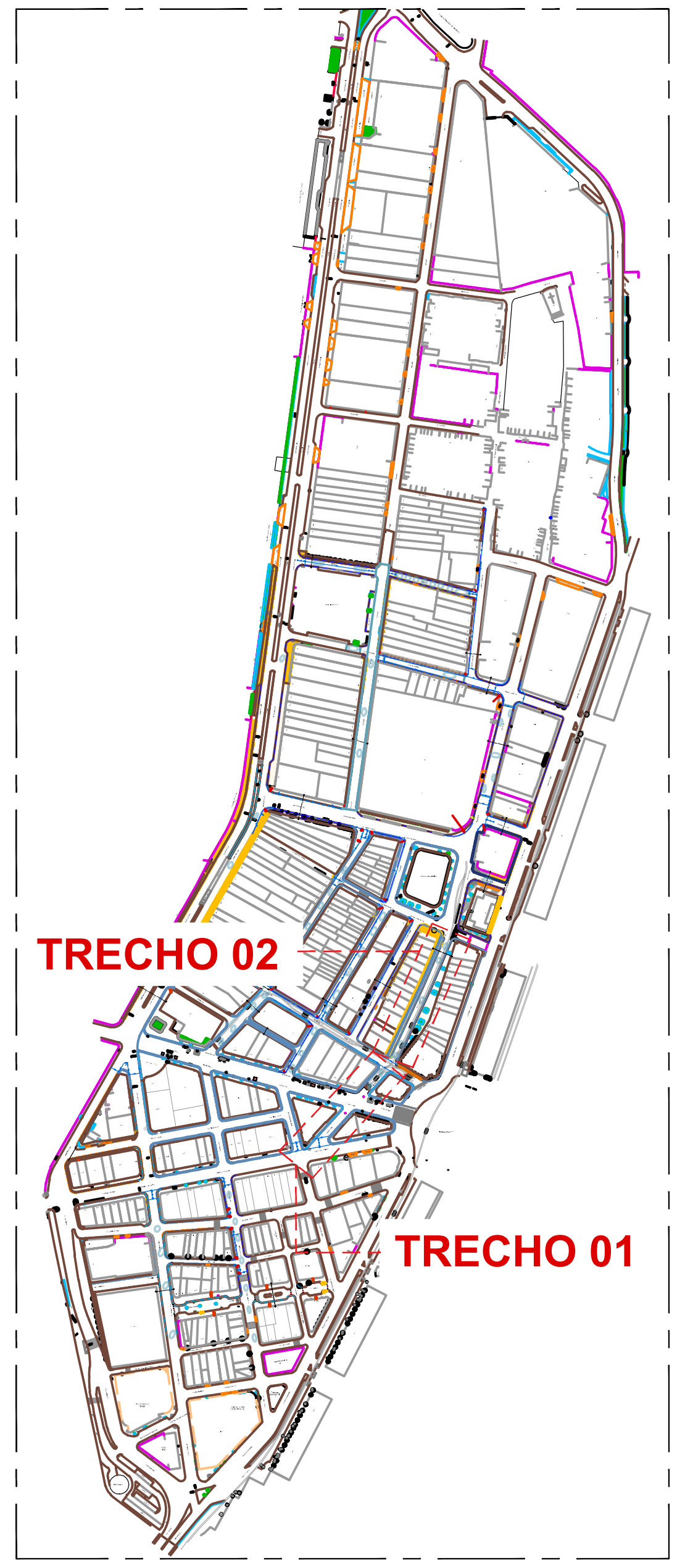
TRECHO 02
TRECHO 01

PLANTA CHAVE

RUA DO BOM JESUS

Escala: S/N

QUADRO DE REVISÕES

Rev.	Data	Descrição	Responsável
00	08/25	EMISSÃO INICIAL	AMY PEDROSA

PREFEITURA DA CIDADE DO RECIFE
SEC. DE INFRAESTRUTURA
EMLURB - AUTARQUIA DE MANUTENÇÃO E LIMPEZA URBANA
GERÊNCIA GERAL DE ARQUITETURA - GGAR

TÍTULO :
PROJETO DE REQUALIFICAÇÃO URBANA
ILHA DO RECIFE

ENDEREÇO:
ILHA DO RECIFE

PLANTA
PLANTA BAIXA - PASSEIOS - ACESSIBILIDADE

MODELO :
URBANISMO

PROJETO
JULIANNA AQUINO - CAU A165766-6
VERIFICADO / APROVADO
AMY PEDROSA - CAU A114432-4 CAU/PE
DIRETORIA RESPONSÁVEL
DEPO - DIRETORIA EXECUTIVA DE PROJETOS E ORÇAMENTOS

PRANCHA :
05/18

DESENHO
Aline Mota

LEV. TOPOGRÁFICO
CONFERIR COTAS NO LOCAL SEM LEV. TOP.

DATA DE EMISSÃO :
15/08/2025

ESCALA :
INDICADAS

ARQUIVO :
ILHARE-ARQ-150825-P27-R00-05_18

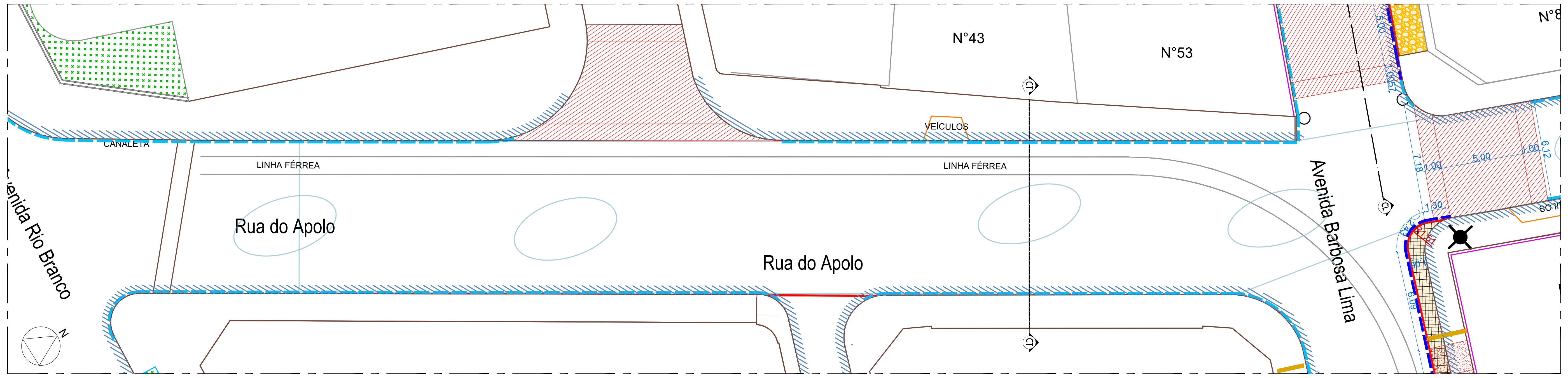

N°43
N°53
VEÍCULOS
CANALETA
LINHA FÉRREA
LINHA FÉRREA
Avenida Rio Branco
Rua do Apolo
Rua do Apolo
Avenida Barbosa Lima

PLANTA BAIXA - TRECHO 01

RUA DO APOLO

Escala: 1/250

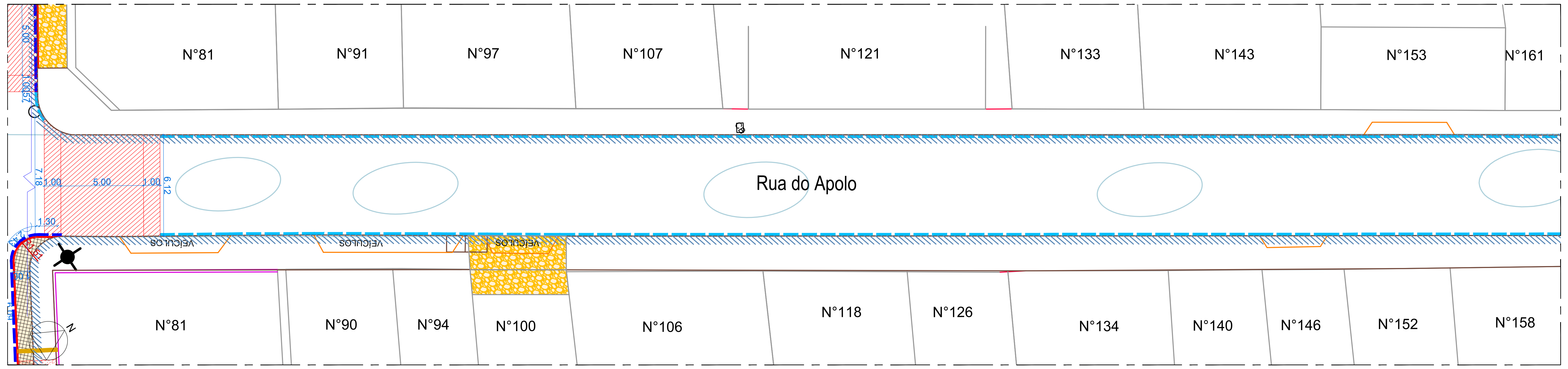

N°81
N°91
N°97
N°107
N°121
N°133
N°143
N°153
N°161
Rua do Apolo
VEÍCULOS
VEÍCULOS
VEÍCULOS
N°81
N°90
N°94
N°100
N°106
N°118
N°126
N°134
N°140
N°146
N°152
N°158

PLANTA BAIXA - TRECHO 02

RUA DO APOLO

Escala: 1/250

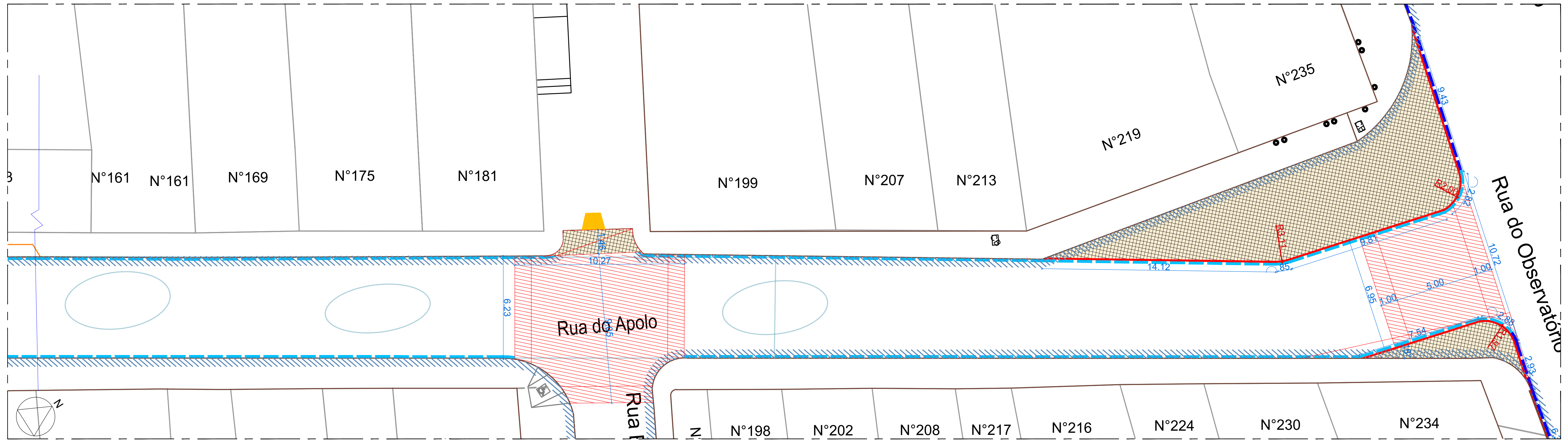

N°161
N°161
N°169
N°175
N°181
N°199
N°207
N°213
N°219
N°235
Rua do Apolo
Rua do Observatório
N°198
N°202
N°208
N°217
N°216
N°224
N°230
N°234

PLANTA BAIXA - TRECHO 03

RUA DO APOLO

Escala: 1/250

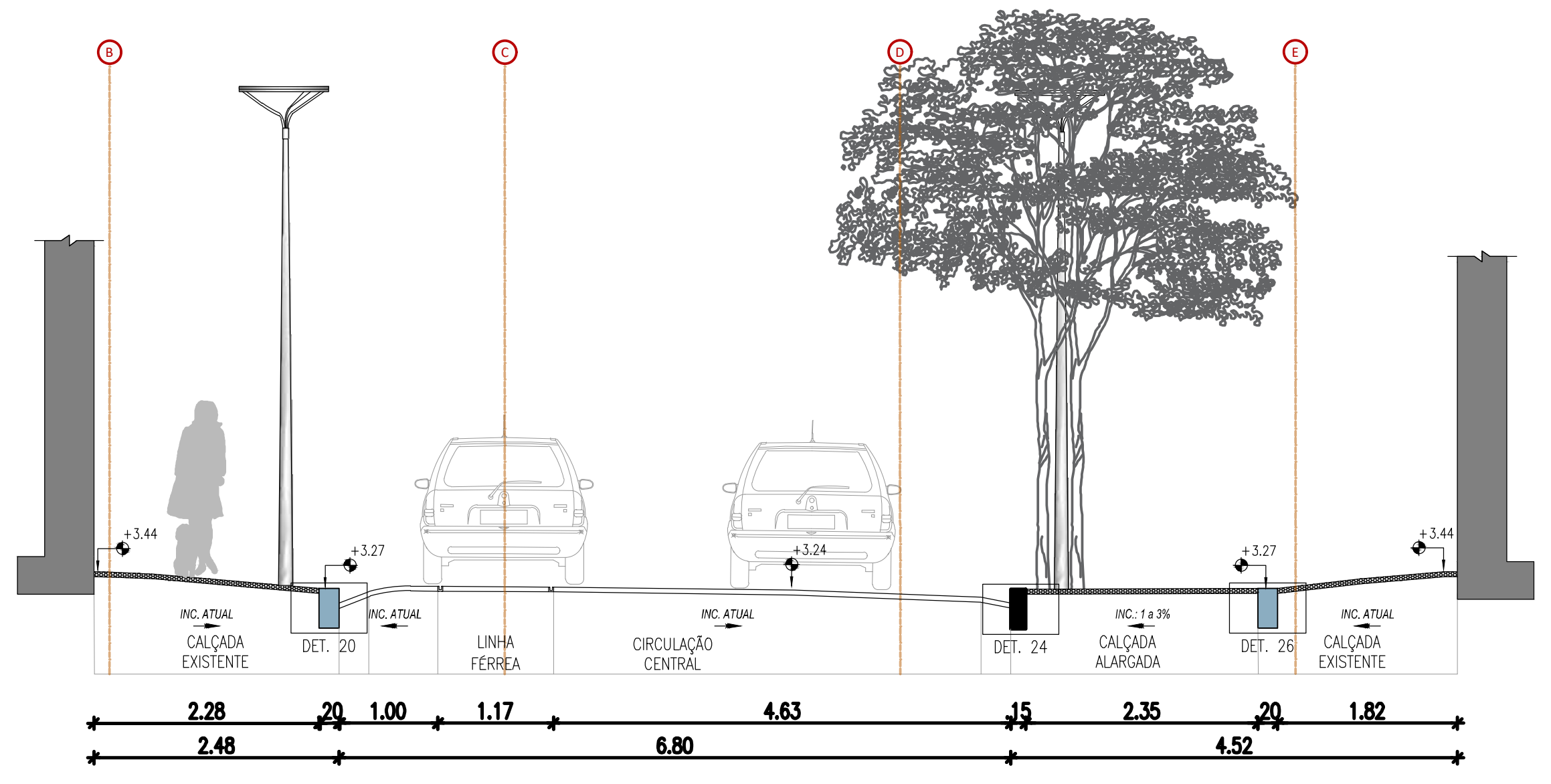

+3.44
+3.27
+3.24
+3.27
+3.44
INC. ATUAL
CALÇADA EXISTENTE
DET. 20
INC. ATUAL
LINHA FÉRREA
INC. ATUAL
CIRCULAÇÃO CENTRAL
DET. 24
INC.: 1 a 3%
CALÇADA ALARGADA
DET. 26
INC. ATUAL
CALÇADA EXISTENTE
2.28
.20
1.00
1.17
4.63
.15
2.35
.20
1.82
2.48
6.80
4.52

CORTE TIPO TRANSVERSAL

ESCALA 1/100

QUADRO DE ESPECIFICAÇÕES

SUPERFÍCIES

REF.	DESCRIÇÃO	ÁREA
▭	RECUPERAÇÃO DE PASSEI EM PEDRA MINEIRA - RECUPERAR 15% DO TOTAL - 12.893,67 m²	1.934,05 m²
▩	EXECUÇÃO DE PASSEIO EM PEDRA MINEIRA .	125,51 m²
🟨	REMOÇÃO DE PEDRA PORTUGUESA E EXECUÇÃO DE PASSEIO EM PEDRA MINEIRA.	20,87 m²
🟥	EXECUÇÃO MEIO FIO GRANITO PARA PRONLONGAMENTO DE PASSEIO	50,26 m
🟦	MEIO-FIO EM GRANITO ANTIGO A SER MANTIDO.	-
- - -	LINHA D'ÁGUA EM CONCRETO, A SER FEITA CONSIDERANDO 30% DO TOTAL - 426,60m	127,97m
▨	FAIXA ELEVADA	03un.
▭	ABATIMENTO EM VIA A SER FEITO MANUTENÇÃO.	176,60 m²

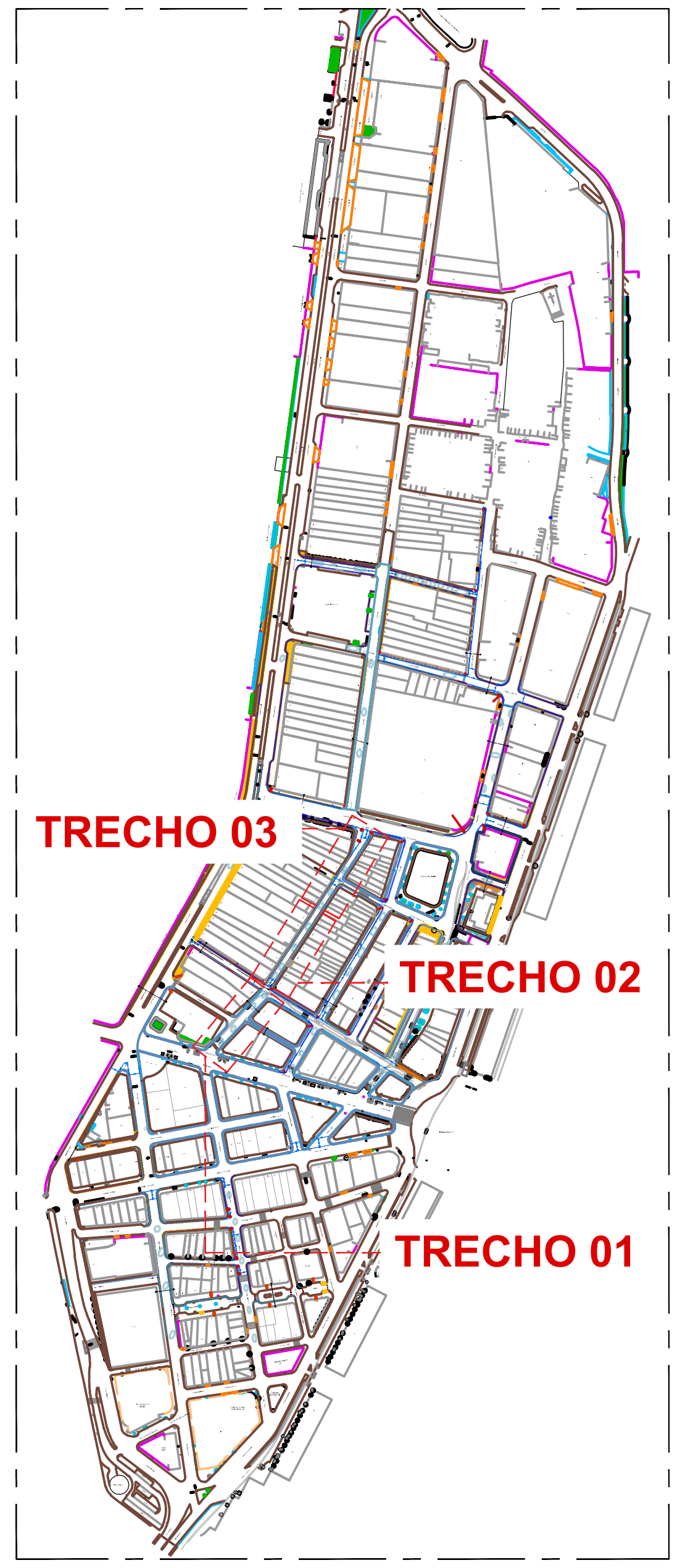

TRECHO 03
TRECHO 02
TRECHO 01

PLANTA CHAVE

RUA DO APOLO

Escala: S/N

QUADRO DE REVISÕES			
Rev.	Data	Descrição	Responsável
00	08/25	EMISSÃO INICIAL	AMY PEDROSA

PREFEITURA DA CIDADE DO RECIFE
SEC. DE INFRAESTRUTURA
EMLURB - AUTARQUIA DE MANUTENÇÃO E LIMPEZA URBANA
GERÊNCIA GERAL DE ARQUITETURA - GGAR

TÍTULO :
PROJETO DE REQUALIFICAÇÃO URBANA
ILHA DO RECIFE

ENDEREÇO:
ILHA DO RECIFE

PLANTA
PLANTA BAIXA - PASSEIOS - ACESSIBILIDADE

MODELO :
URBANISMO

PROJETO
JULIANNA AQUINO - CAU A165766-6
VERIFICADO / APROVADO
AMY PEDROSA - CAU A114432-4 CAU/PE
DIRETORIA RESPONSÁVEL
DEPO - DIRETORIA EXECUTIVA DE PROJETOS E ORÇAMENTOS

PRANCHA :
06/18

DESENHO
Aline Mota

LEV. TOPOGRÁFICO
CONFERIR COTAS NO LOCAL
SEM LEV. TOP.

DATA DE EMISSÃO :
15/08/2025

ESCALA :
INDICADAS

ARQUIVO :
ILHARE-ARQ-1508525-P27-R00-06_18

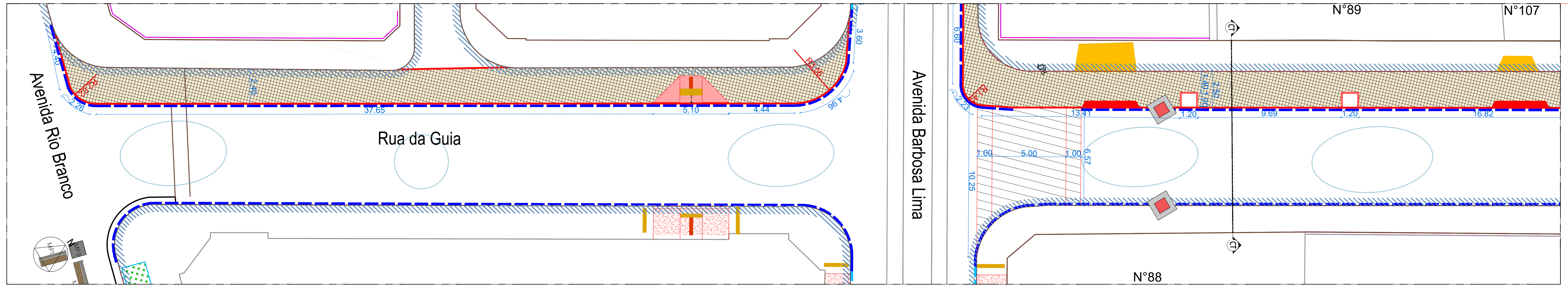
Avenida Rio Branco
Rua da Guia
Avenida Barbosa Lima
N°89
N°107
N°88
37.65
5.10
4.44
1.00
5.00
1.00
10.25
1.20
9.69
16.82

PLANTA BAIXA - TRECHO 01

RUA DA GUIA

Escala: 1/250

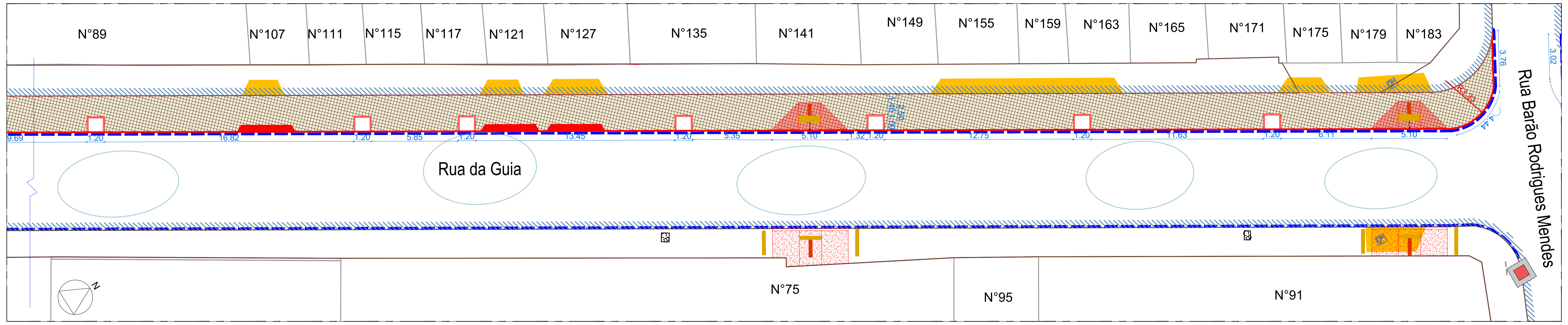
N°89
N°107
N°111
N°115
N°117
N°121
N°127
N°135
N°141
N°149
N°155
N°159
N°163
N°165
N°171
N°175
N°179
N°183
Rua da Guia
Rua Barão Rodrigues Mendes
N°75
N°95
N°91
9.69
1.20
16.82
5.85
13.45
5.10
12.75
11.63
5.10
3.76
3.02

PLANTA BAIXA - TRECHO 02

RUA DA GUIA

Escala: 1/250

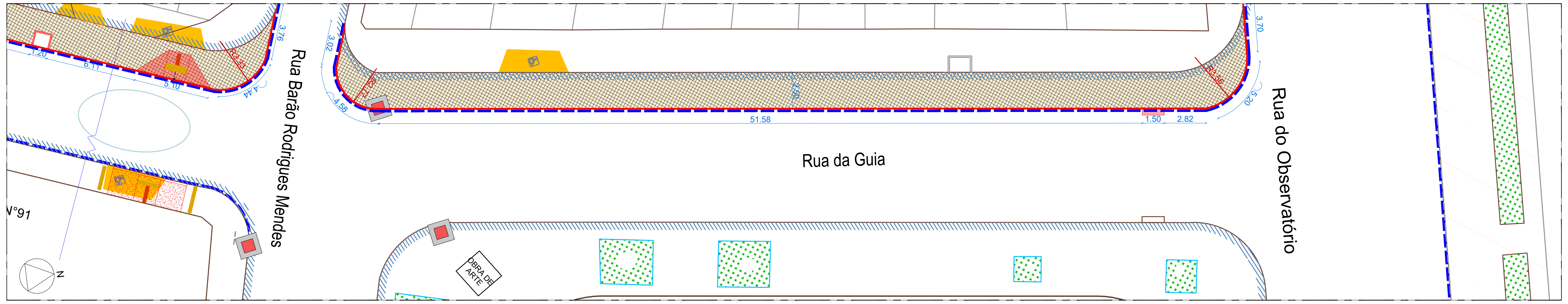
Rua Barão Rodrigues Mendes
Rua da Guia
Rua do Observatório
N°91
51.58
1.50
2.82
3.76
3.02
3.73

PLANTA BAIXA - TRECHO 03

RUA DA GUIA

Escala: 1/250

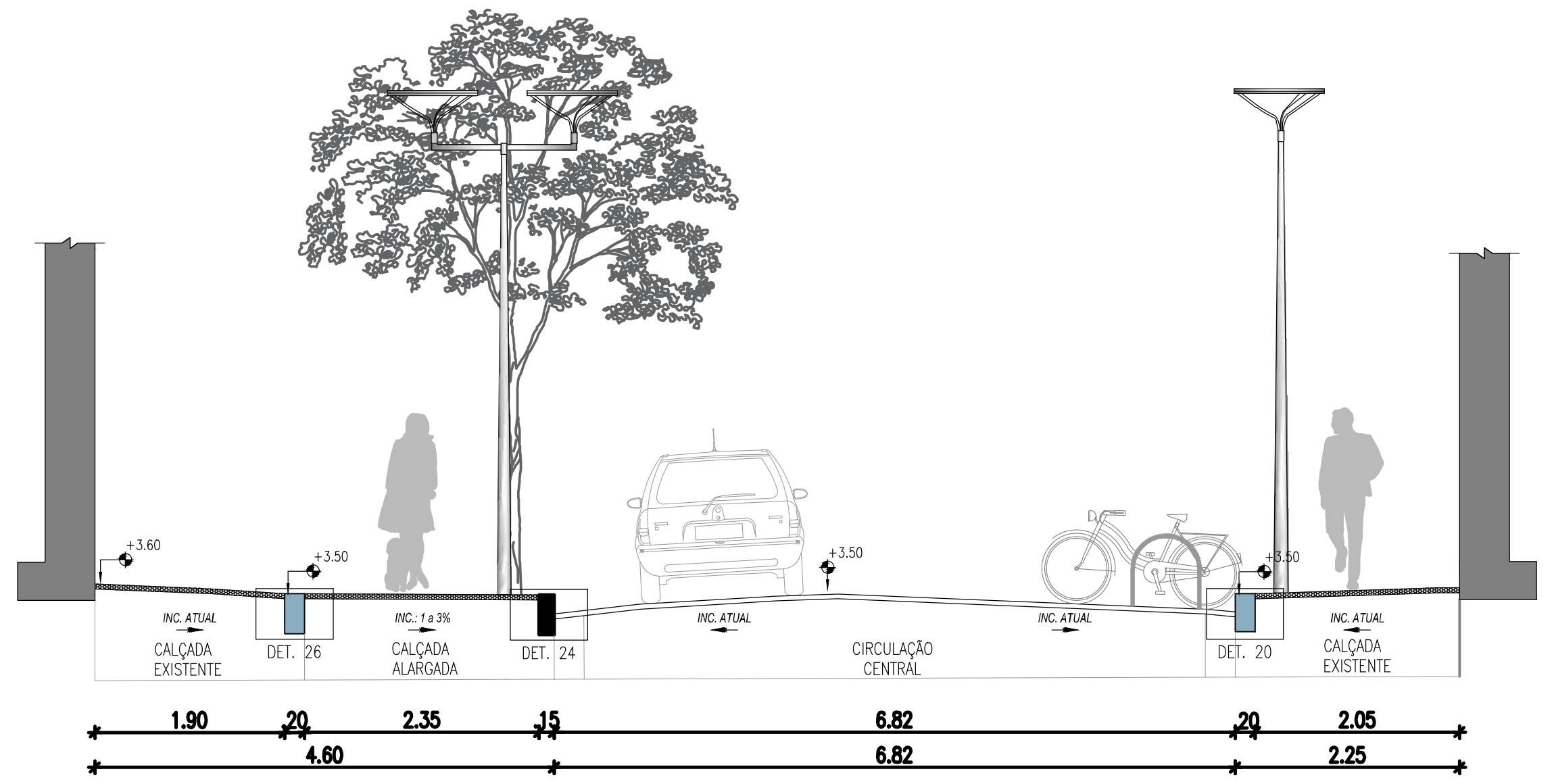
+3.60
+3.50
+3.50
+3.50
INC. ATUAL
INC.: 1 a 3%
INC. ATUAL
INC. ATUAL
INC. ATUAL
CALÇADA EXISTENTE
DET. 26
CALÇADA ALARGADA
DET. 24
CIRCULAÇÃO CENTRAL
DET. 20
CALÇADA EXISTENTE
1.90
20
2.35
15
6.82
20
2.05
4.60
6.82
2.25

CORTE TIPO TRANSVERSAL

ESCALA 1/100

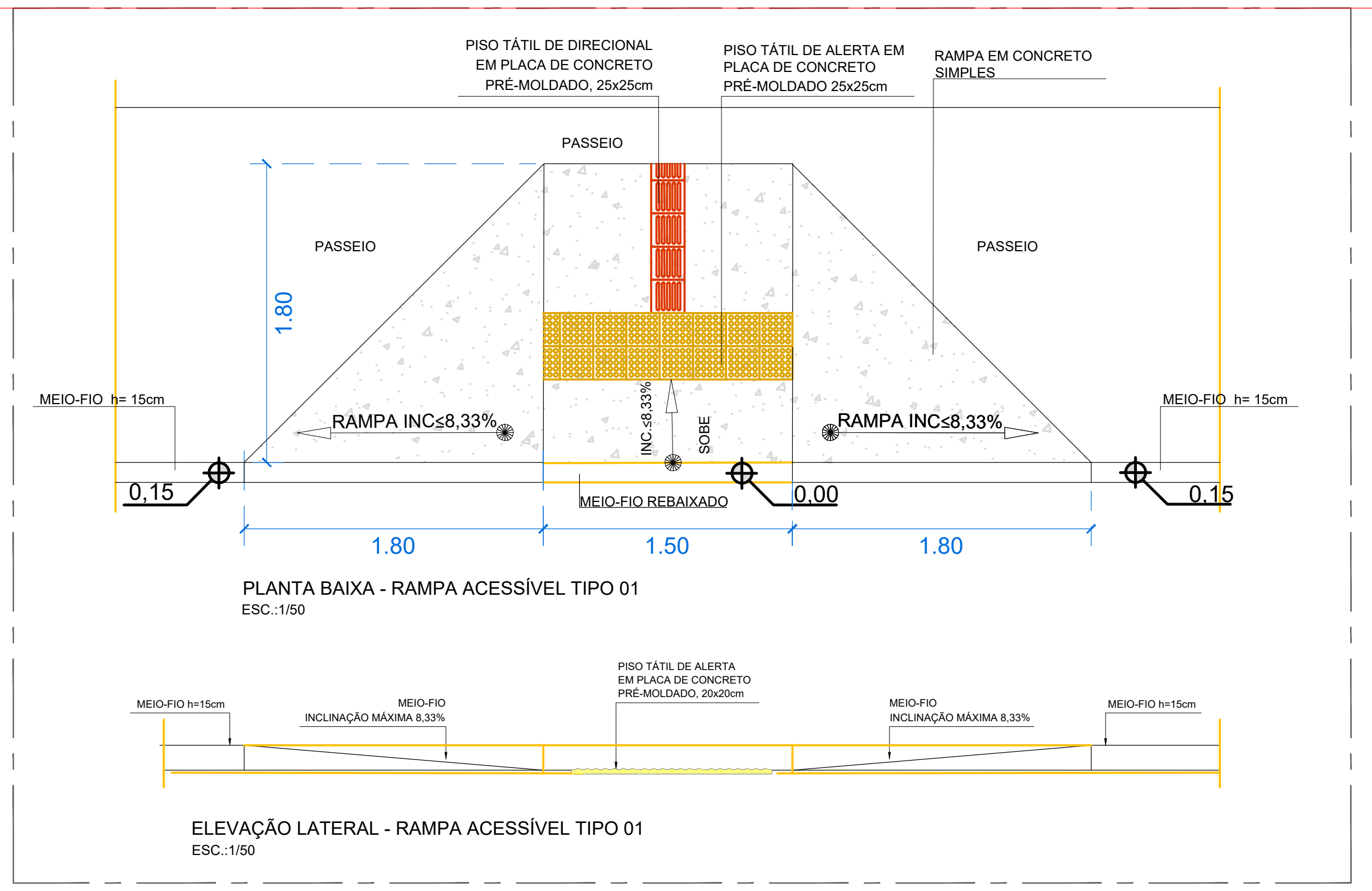
PISO TÁTIL DE DIRECIONAL EM PLACA DE CONCRETO PRÉ-MOLDADO, 25x25cm
PISO TÁTIL DE ALERTA EM PLACA DE CONCRETO PRÉ-MOLDADO 25x25cm
RAMPA EM CONCRETO SIMPLES
PASSEIO
PASSEIO
PASSEIO
1.80
MEIO-FIO h= 15cm
RAMPA INC≤8,33%
INC.≤8,33%
SOBE
RAMPA INC≤8,33%
MEIO-FIO h= 15cm
0,15
MEIO-FIO REBAIXADO
0,00
0,15
1.80
1.50
1.80
MEIO-FIO h=15cm
MEIO-FIO INCLINAÇÃO MÁXIMA 8,33%
PISO TÁTIL DE ALERTA EM PLACA DE CONCRETO PRÉ-MOLDADO, 20x20cm
MEIO-FIO INCLINAÇÃO MÁXIMA 8,33%
MEIO-FIO h=15cm

PLANTA BAIXA - RAMPA ACESSÍVEL TIPO 01

ESC.:1/50

ELEVAÇÃO LATERAL - RAMPA ACESSÍVEL TIPO 01

ESC.:1/50

DETALHE CONSTRUTIVO

RAMPA TIPO 01

Escala: 1/50

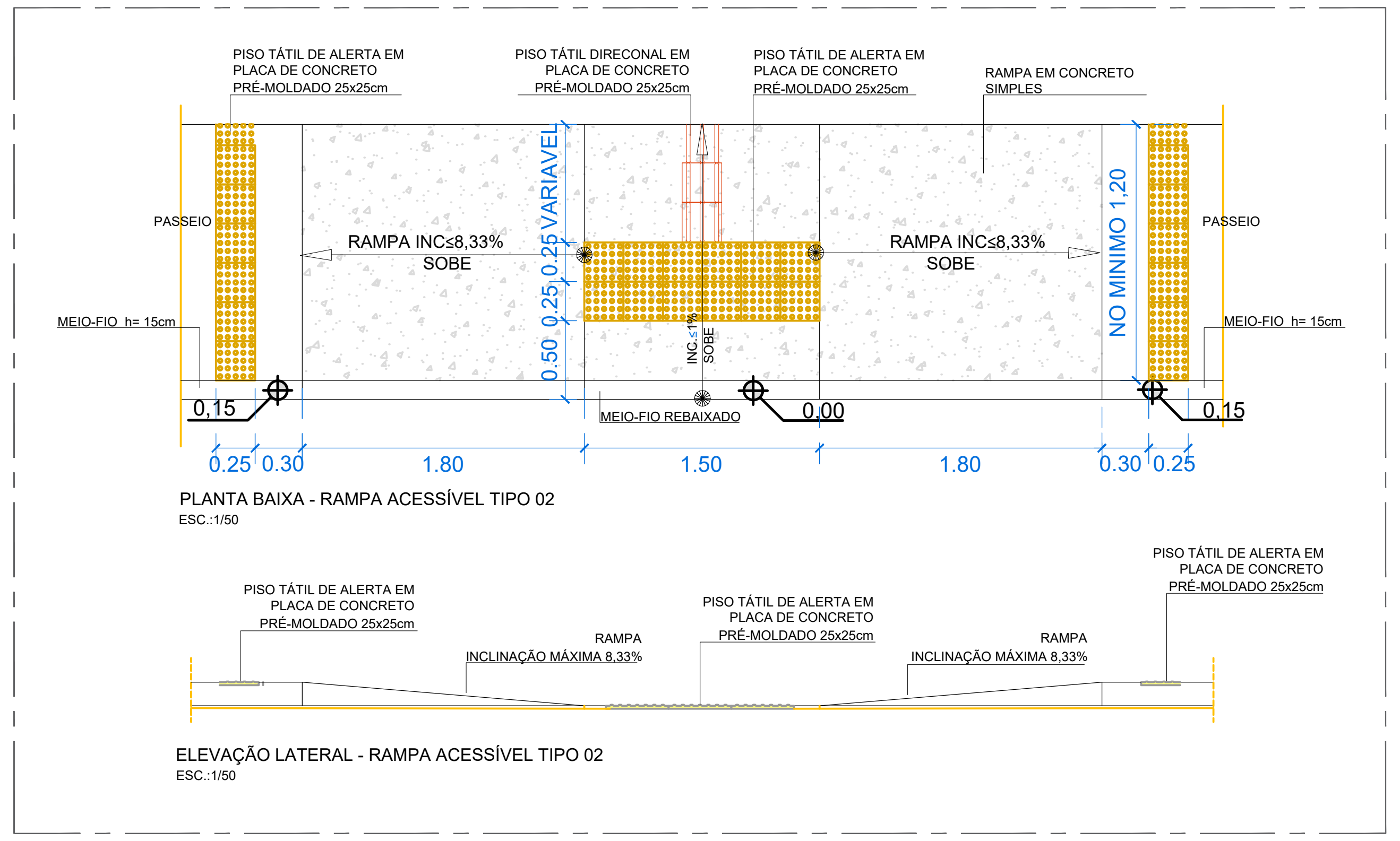
PISO TÁTIL DE ALERTA EM PLACA DE CONCRETO PRÉ-MOLDADO 25x25cm
PISO TÁTIL DIRECONAL EM PLACA DE CONCRETO PRÉ-MOLDADO 25x25cm
PISO TÁTIL DE ALERTA EM PLACA DE CONCRETO PRÉ-MOLDADO 25x25cm
RAMPA EM CONCRETO SIMPLES
PASSEIO
RAMPA INC≤8,33% SOBE
0.50 0.25 0.25 VARIAVEL
INC.≤1%
SOBE
RAMPA INC≤8,33% SOBE
NO MINIMO 1,20
PASSEIO
MEIO-FIO h= 15cm
MEIO-FIO h= 15cm
0,15
MEIO-FIO REBAIXADO
0,00
0,15
0.25
0.30
1.80
1.50
1.80
0.30
0.25
PISO TÁTIL DE ALERTA EM PLACA DE CONCRETO PRÉ-MOLDADO 25x25cm
RAMPA INCLINAÇÃO MÁXIMA 8,33%
PISO TÁTIL DE ALERTA EM PLACA DE CONCRETO PRÉ-MOLDADO 25x25cm
RAMPA INCLINAÇÃO MÁXIMA 8,33%
PISO TÁTIL DE ALERTA EM PLACA DE CONCRETO PRÉ-MOLDADO 25x25cm

PLANTA BAIXA - RAMPA ACESSÍVEL TIPO 02

ESC.:1/50

ELEVAÇÃO LATERAL - RAMPA ACESSÍVEL TIPO 02

ESC.:1/50

DETALHE CONSTRUTIVO

RAMPA TIPO 02

Escala: 1/50

QUADRO DE ESPECIFICAÇÕES

SUPERFÍCIES

REF.	DESCRIÇÃO	ÁREA
▭	RECUPERAÇÃO DE PASSEI EM PEDRA MINEIRA - RECUPERAR 15% DO TOTAL - 12.893,67 m²	1.934,05 m²
▩	EXECUÇÃO DE PASSEIO EM PEDRA MINEIRA .	549,85 m²
▭	REMOÇÃO DE CONCRETO E EXECUÇÃO COM NOVA PEDRA MINEIRA	32,30 m²
🟥	EXECUÇÃO MEIO FIO GRANITO PARA PRONLONGAMENTO DE PASSEIO	262,21 m
▤	EXECUÇÃO DE MEIO FIO DE JARDIM.	25,60m
🟦	MEIO-FIO EM GRANITO ANTIGO A SER MANTIDO.	-
▨	DEMOLIÇÃO DE RAMPA EXISTENTE	09 un.
▨	FAIXA ELEVADA	02un.
- - - -	LINHA D'ÁGUA EM CONCRETO, A SER FEITA CONSIDERANDO 100%.	320,20m
▲	RAMPA TIPO 1 - REBAIXAMENTO DE MEIO-FIO-RAMPA COM SINALIZAÇÃO TÁTIL EM CONCRETO ESCOVADO	03 un.
▨	RAMPA TIPO 2 - REBAIXAMENTO DE MEIO-FIO-RAMPA COM SINALIZAÇÃO TÁTIL EM CONCRETO ESCOVADO.	03 un.
🟥	**RAMPA METÁLICA -** RAMPA EM CHAPA DE AÇO XADREZ PARA PISOS, ESPESSURA DE 1/4" COM PINTURA EPÓXI NA COR AMARELA (PARA MAIS INFORMAÇÕES VER DETALHE EM PLANTA).	01 un.
⏢	RAMPA DE ACESSO DE VEÍCULOS.	04 un.
▣	ECOCESTOS A SEREM IMPLANTADOS	04 un.
▭	ABATIMENTO EM VIA A SER FEITO MANUTENÇÃO.	200 m²

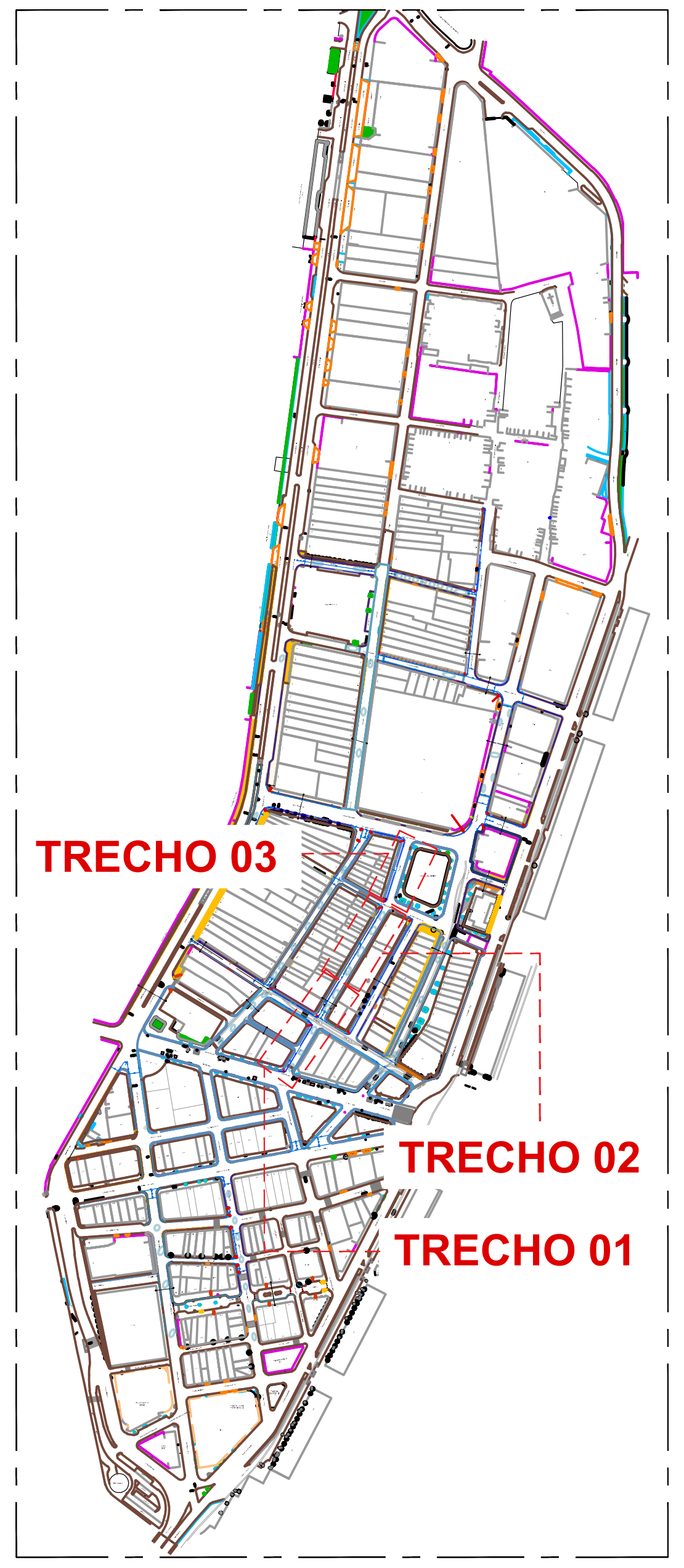
TRECHO 03
TRECHO 02
TRECHO 01

PLANTA CHAVE

RUA DA GUIA

Escala: S/N

QUADRO DE REVISÕES

Rev.	Data	Descrição	Responsável
00	08/25	EMISSÃO INICIAL	AMY PEDROSA

PREFEITURA DA CIDADE DO RECIFE
SEC. DE INFRAESTRUTURA
EMLURB - AUTARQUIA DE MANUTENÇÃO E LIMPEZA URBANA
GERÊNCIA GERAL DE ARQUITETURA - GGAR

EMLURB

RECIFE PREFEITURA

TÍTULO :
PROJETO DE REQUALIFICAÇÃO URBANA
ILHA DO RECIFE

ENDEREÇO:
ILHA DO RECIFE

PLANTA
PLANTA BAIXA - PASSEIOS - ACESSIBILIDADE

MODELO :
URBANISMO

PROJETO
JULIANNA AQUINO - CAU A165766-6
VERIFICADO / APROVADO
AMY PEDROSA - CAU A114432-4 CAU/PE
DIRETORIA RESPONSÁVEL
DEPO - DIRETORIA EXECUTIVA DE PROJETOS E ORÇAMENTOS

PRANCHA :
07/18

DESENHO
Aline Mota

LEV. TOPOGRÁFICO
CONFERIR COTAS NO LOCAL
SEM LEV. TOP.

DATA DE EMISSÃO :
15/08/2025

ESCALA :
INDICADAS

ARQUIVO :
ILHARE-ARQ-150825-P27-R00-07_18

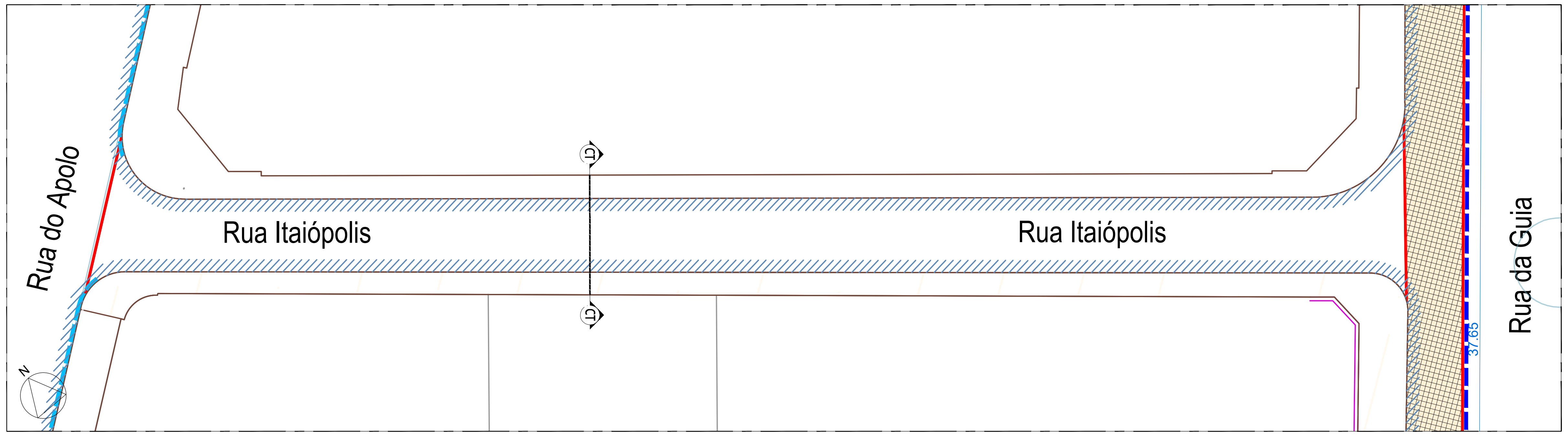
Rua do Apolo
Rua Itaiópolis
Rua Itaiópolis
Rua da Guia
37.65

PLANTA BAIXA - TRECHO 01

RUA ITAIÓPOLIS

Escala: 1/200

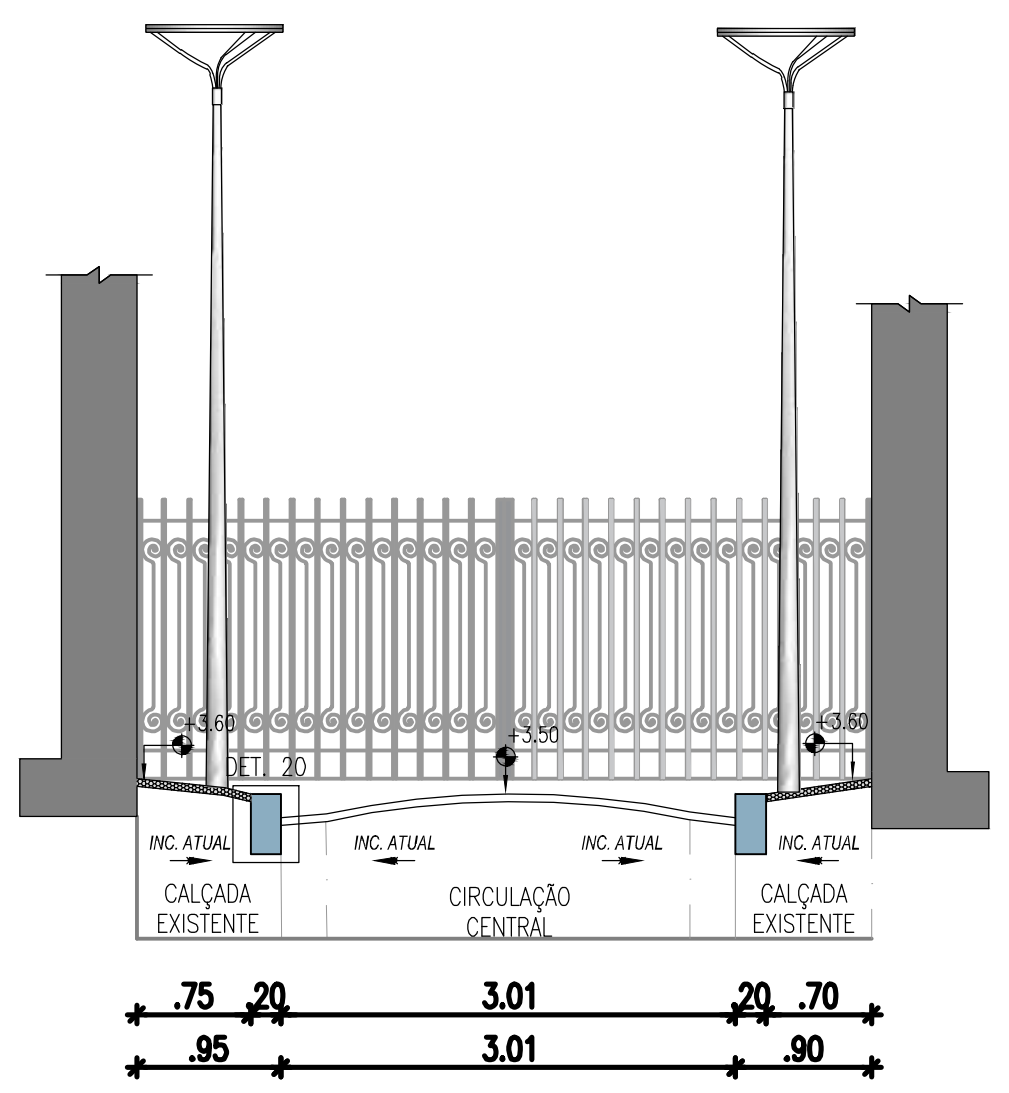
+3.60
DET. 20
+3.50
+3.60
INC. ATUAL
INC. ATUAL
INC. ATUAL
INC. ATUAL
CALÇADA EXISTENTE
CIRCULAÇÃO CENTRAL
CALÇADA EXISTENTE
.75
.20
3.01
.20
.70
.95
3.01
.90

CORTE TIPO TRANSVERSAL - RUA ITAIÓPOLIS

ESCALA 1/100

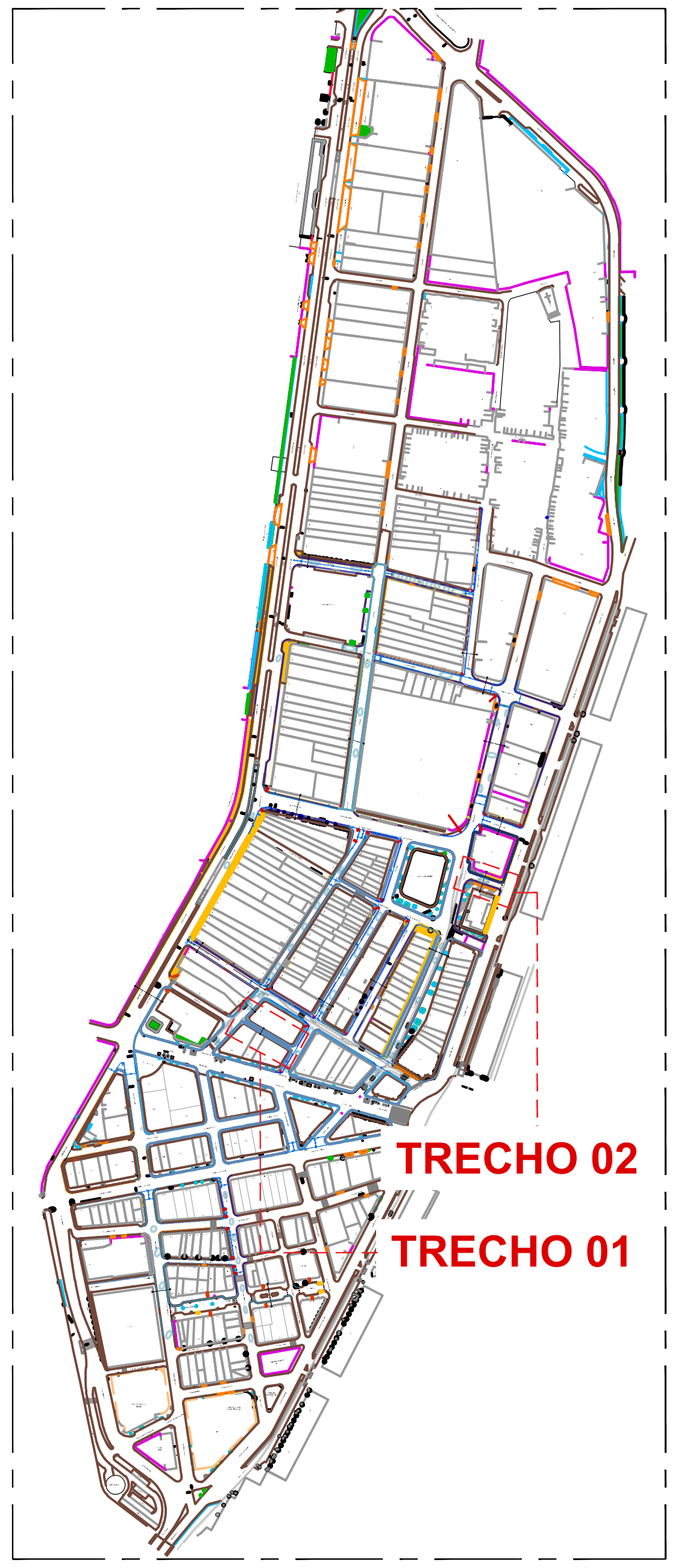
TRECHO 02
TRECHO 01

PLANTA CHAVE

RUA ITAIÓPOLIS - ARSENAL DA MARINHA

Escala: S/N

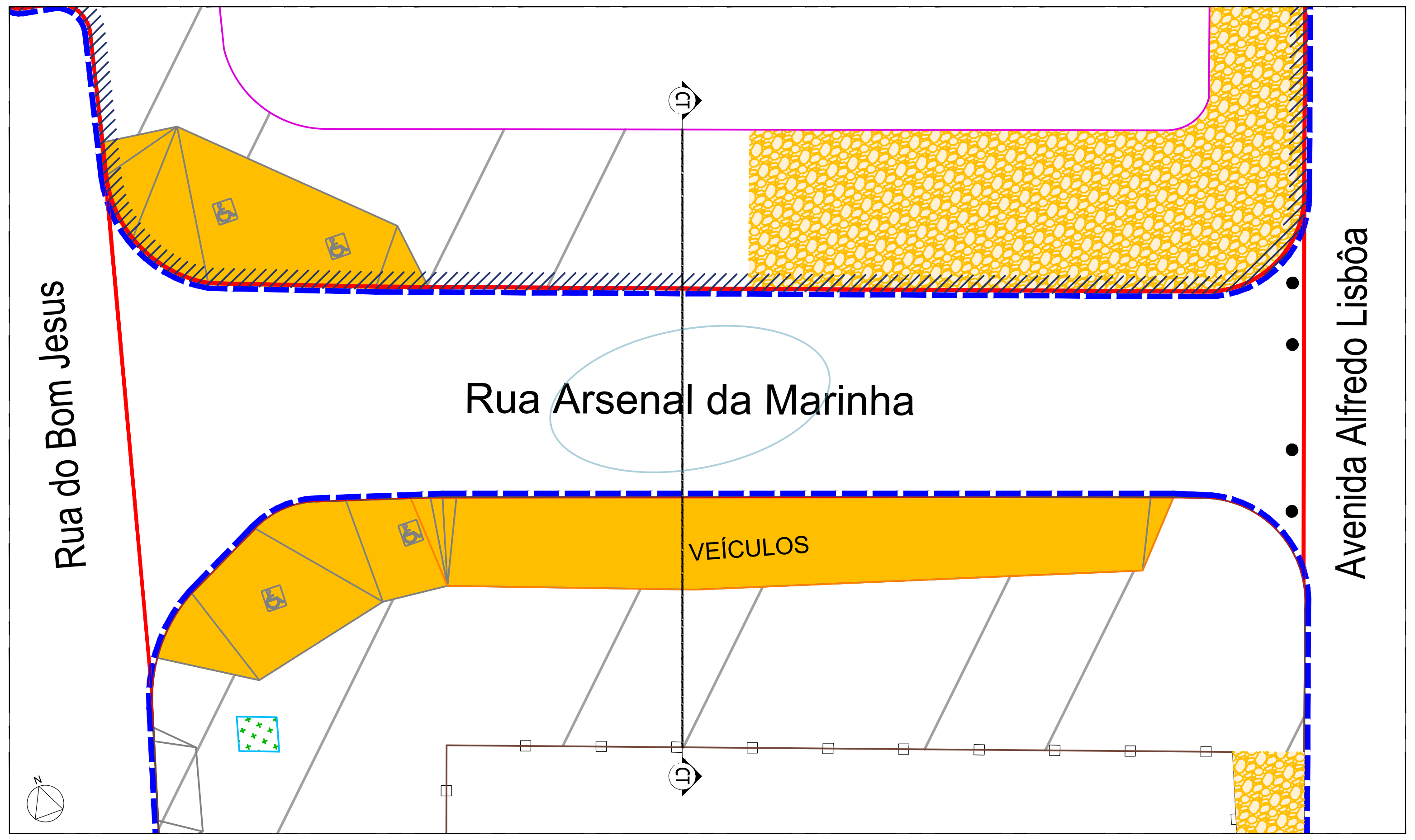
Rua do Bom Jesus
Rua Arsenal da Marinha
Avenida Alfredo Lisbôa
VEÍCULOS

PLANTA BAIXA - TRECHO 02

RUA ARSENAL DA MARINHA

Escala: 1/250

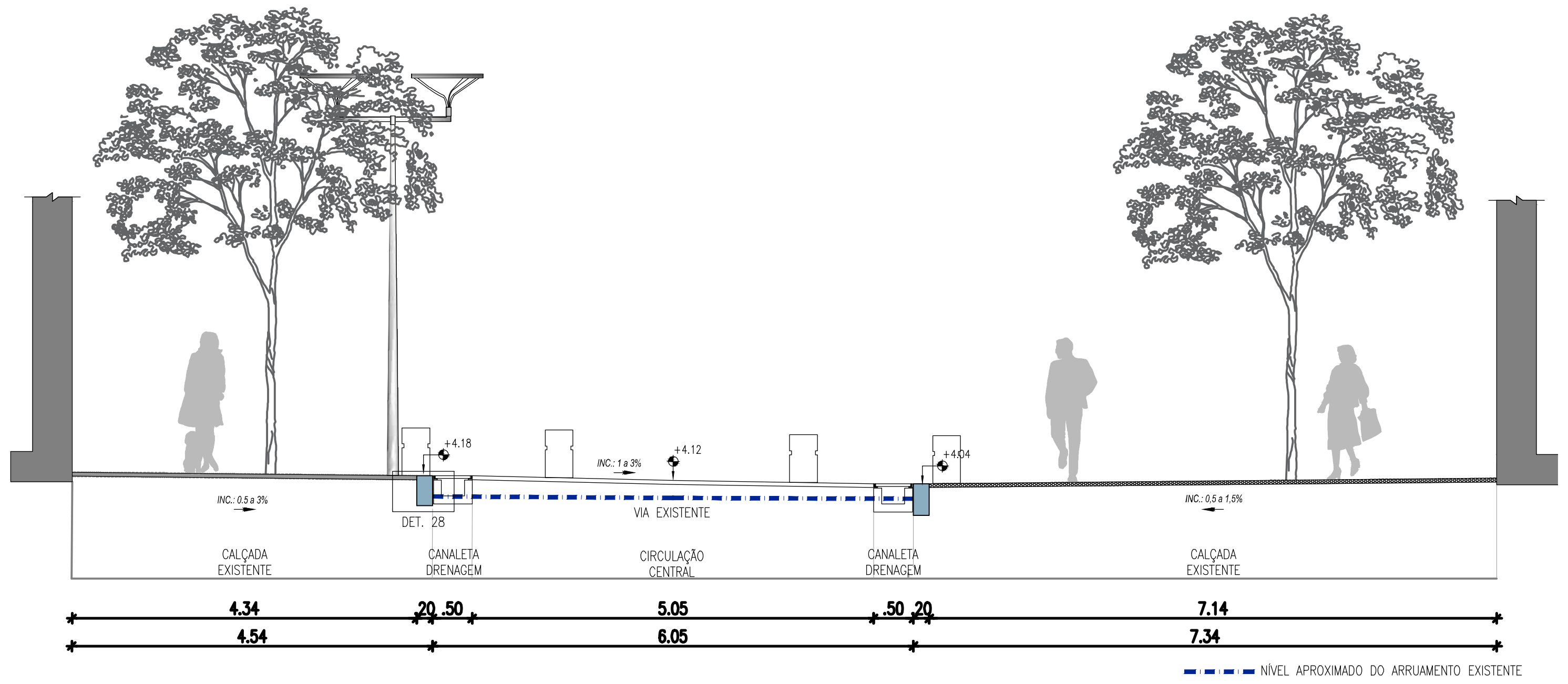
+4.18
+4.12
+4.04
INC.: 1 a 3%
INC.: 0.5 a 3%
INC.: 0,5 a 1,5%
DET. 28
VIA EXISTENTE
CALÇADA EXISTENTE
CANALETA DRENAGEM
CIRCULAÇÃO CENTRAL
CANALETA DRENAGEM
CALÇADA EXISTENTE
4.34
.20
.50
5.05
.50
.20
7.14
4.54
6.05
7.34
NÍVEL APROXIMADO DO ARRUAMENTO EXISTENTE

CORTE TIPO TRANSVERSAL - ARSENAL DA MARINHA

ESCALA 1/100

QUADRO DE ESPECIFICAÇÕES

SUPERFÍCIES

REF.	DESCRIÇÃO	ÁREA
🟨	RECUPERAÇÃO DE PASSEI EM PEDRA MINEIRA - RECUPERAR 15% DO TOTAL - 12.893,67 m²	1.934,05 m²
🟧	REMOÇÃO DE PEDRA PORTUGUESA E EXECUÇÃO DE PASSEIO EM PEDRA MINEIRA.	169,46 m²
🟨	REMOÇÃO DE CONCRETO E EXECUÇÃO COM NOVA PEDRA MINEIRA	47,80 m²
🟥	PAVIMENTO EM PARALELEPIPADO A SER RETIRADO, LIMPO E RE-COLOCADO NO NIVEL DA CALÇADA EXISTENTE.(OBSERVAR QUE A FACE LISA DO PARALELO DEVE SER COLOCADA VOLTADA PARA CIMA).	392,31 m²
▨	REMOÇÃO DE PEDRA MINEIRA E EXECUÇÃO COM NOVA PEDRA MINEIRA.	385,83m²
▬	MEIO-FIO EM GRANITO ANTIGO A SER MANTIDO.	-
▬	EXECUÇÃO MEIO FIO GRANITO PARA PRONLONGAMENTO DE PASSEIO	47,07 m
▨	DEMOLIÇÃO DE RAMPA EXISTENTE	02 un.
●	BALIZADOR OLEGÁRIO - EM FERRO FUNDIDO. DIMENSÕES: A 0,90, Ø - 0,10m.	04 un.
🟦	ABATIMENTO EM VIA A SER FEITO MANUTENÇÃO.	20 m²

QUADRO DE REVISÕES

Rev.	Data	Descrição	Responsável
00	08/25	EMISSÃO INICIAL	AMY PEDROSA

PREFEITURA DA CIDADE DO RECIFE
SEC. DE INFRAESTRUTURA
EMLURB - AUTARQUIA DE MANUTENÇÃO E LIMPEZA URBANA
GERÊNCIA GERAL DE ARQUITETURA - GGAR

TÍTULO :
PROJETO DE REQUALIFICAÇÃO URBANA
ILHA DO RECIFE

ENDEREÇO:
ILHA DO RECIFE

PLANTA
PLANTA BAIXA - PASSEIOS - ACESSIBILIDADE

MODELO :
URBANISMO

PROJETO
JULIANNA AQUINO - CAU A165766-6
VERIFICADO / APROVADO
AMY PEDROSA - CAU A114432-4 CAU/PE
DIRETORIA RESPONSÁVEL
DEPO - DIRETORIA EXECUTIVA DE PROJETOS E ORÇAMENTOS

PRANCHA :
08/18

DESENHO
Aline Mota

LEV. TOPOGRÁFICO
CONFERIR COTAS NO LOCAL
SEM LEV. TOP.

DATA DE EMISSÃO :
15/08/2025

ESCALA :
INDICADAS

ARQUIVO :
ILHARE-ARQ-150825-P27-R00-08_18

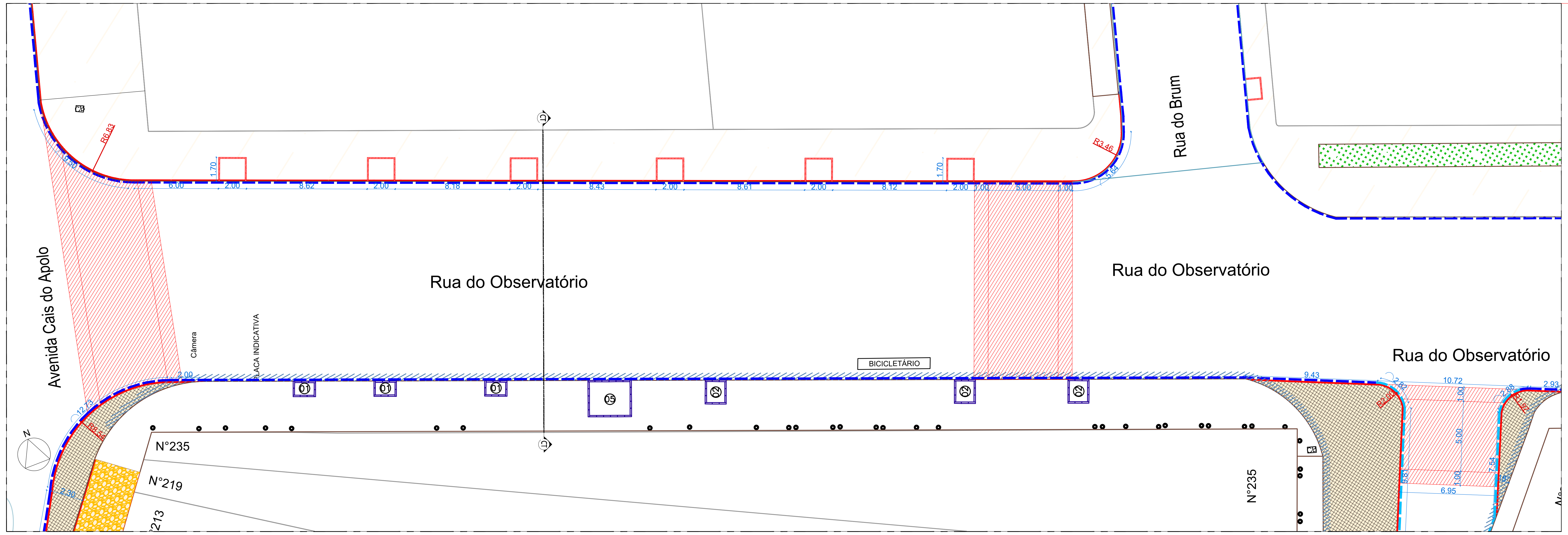
Avenida Cais do Apolo
Rua do Observatório
Rua do Observatório
Rua do Observatório
Rua do Brum
BICICLETÁRIO
PLACA INDICATIVA
Câmera
N°235
N°219
213
N°235

PLANTA BAIXA - TRECHO 01

RUA DO OBSERVATÓRIO

Escala: 1/250

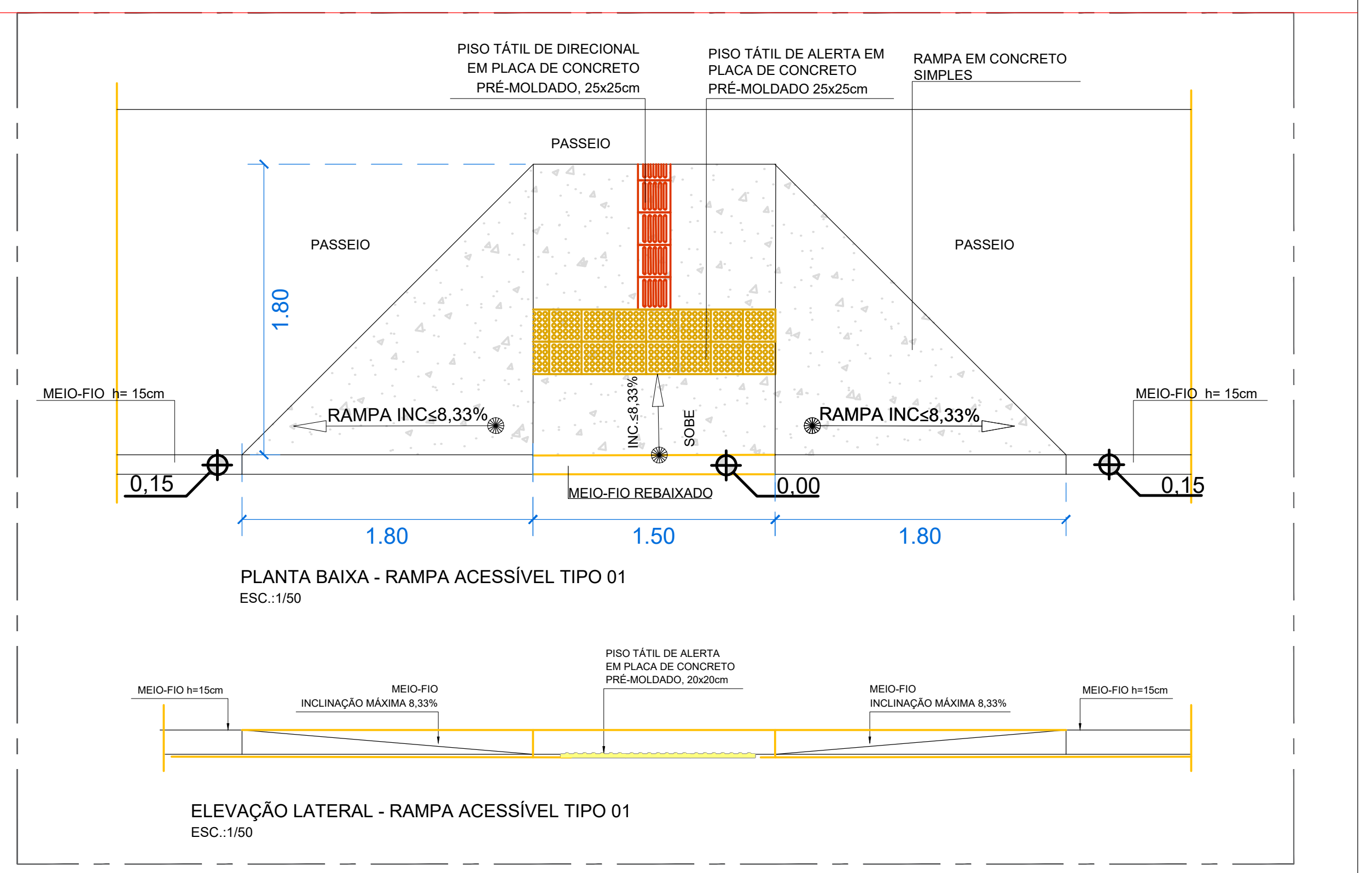
PISO TÁTIL DE DIRECIONAL EM PLACA DE CONCRETO PRÉ-MOLDADO, 25x25cm
PISO TÁTIL DE ALERTA EM PLACA DE CONCRETO PRÉ-MOLDADO 25x25cm
RAMPA EM CONCRETO SIMPLES
PASSEIO
PASSEIO
PASSEIO
1.80
MEIO-FIO h= 15cm
RAMPA INC≤8,33%
INC.≤8,33%
SOBE
RAMPA INC≤8,33%
MEIO-FIO h= 15cm
0,15
MEIO-FIO REBAIXADO
0.00
0,15
1.80
1.50
1.80
PLANTA BAIXA - RAMPA ACESSÍVEL TIPO 01
ESC.:1/50
PISO TÁTIL DE ALERTA EM PLACA DE CONCRETO PRÉ-MOLDADO, 20x20cm
MEIO-FIO h=15cm
MEIO-FIO INCLINAÇÃO MÁXIMA 8,33%
MEIO-FIO INCLINAÇÃO MÁXIMA 8,33%
MEIO-FIO h=15cm
ELEVAÇÃO LATERAL - RAMPA ACESSÍVEL TIPO 01
ESC.:1/50

DETALHE CONSTRUTIVO

RAMPA TIPO 01

Escala: 1/50

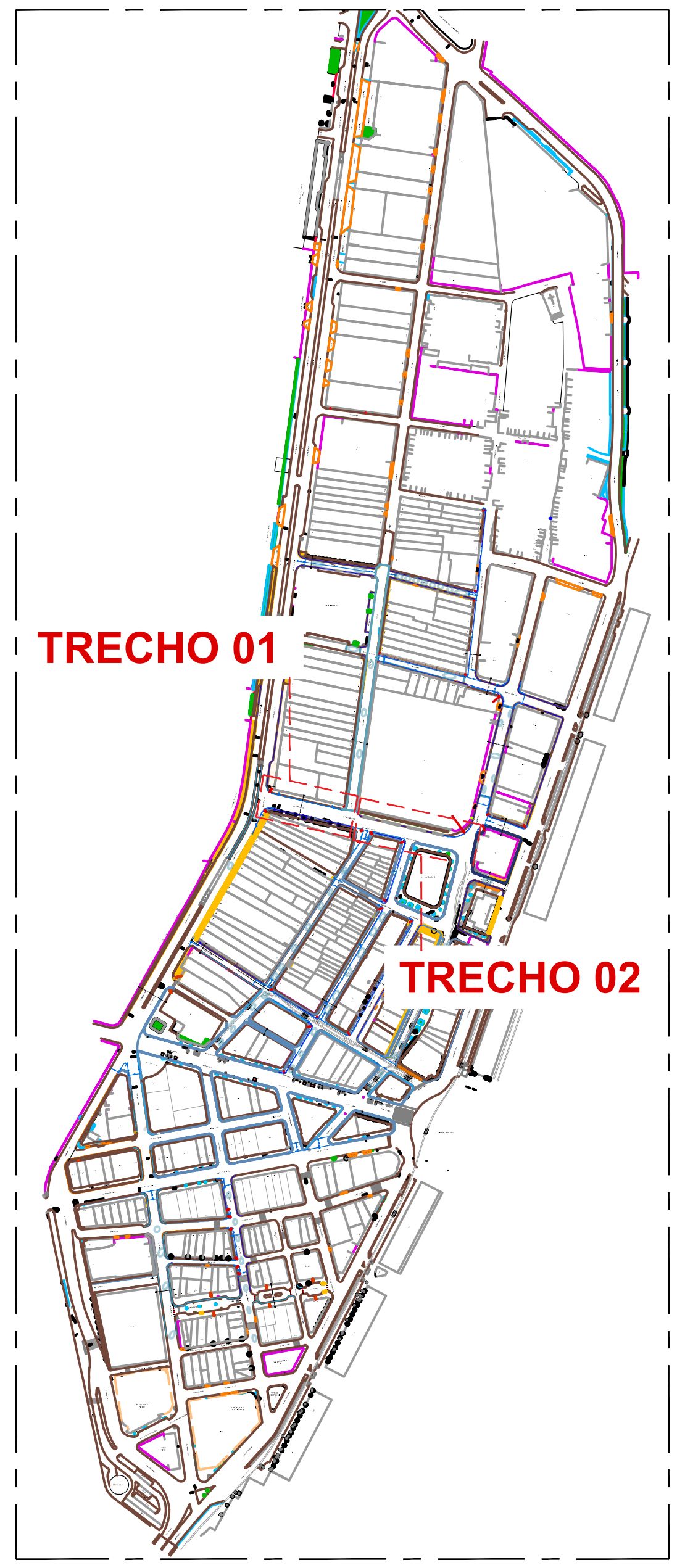
TRECHO 01
TRECHO 02

PLANTA CHAVE

RUA DO OBSERVATÓRIO

Escala: S/N

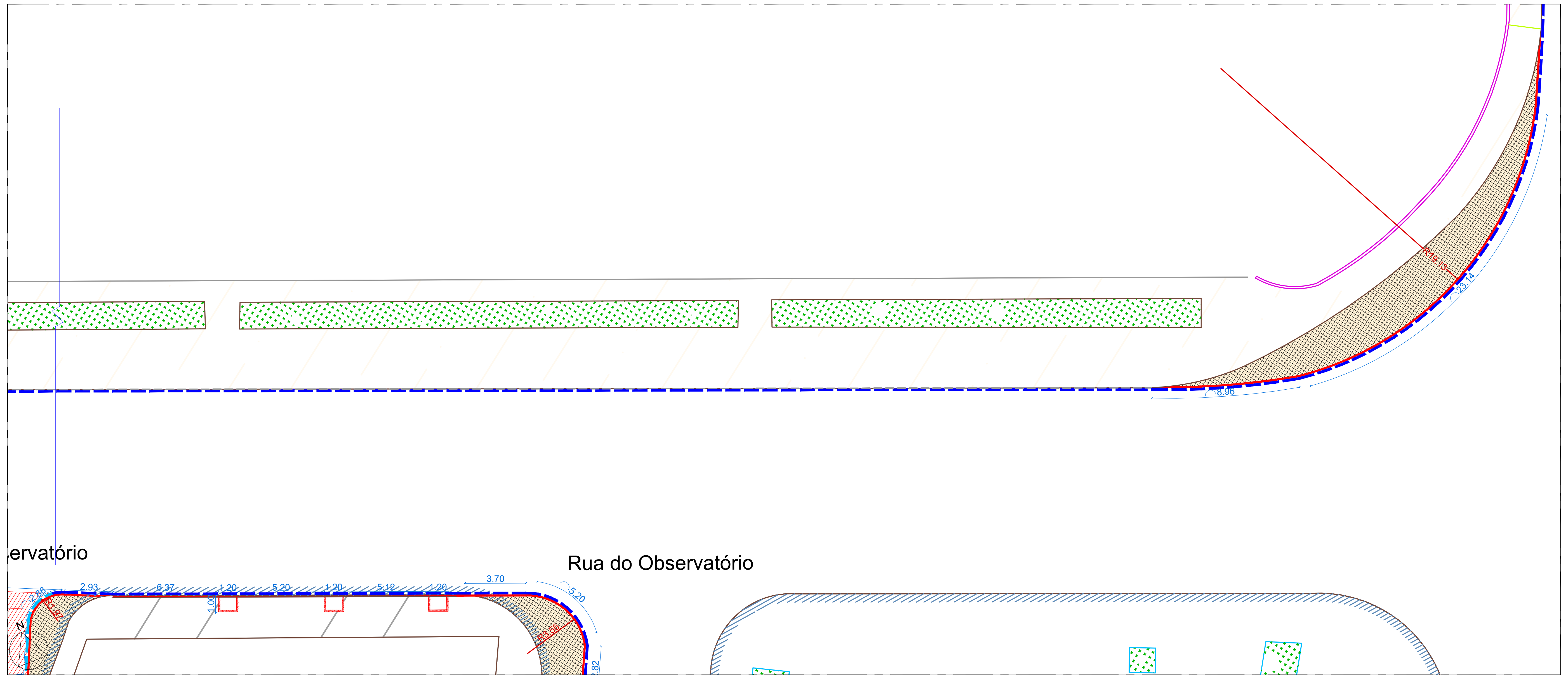
ervatório
Rua do Observatório

PLANTA BAIXA - TRECHO 02

RUA DO OBSERVATÓRIO

Escala: 1/250

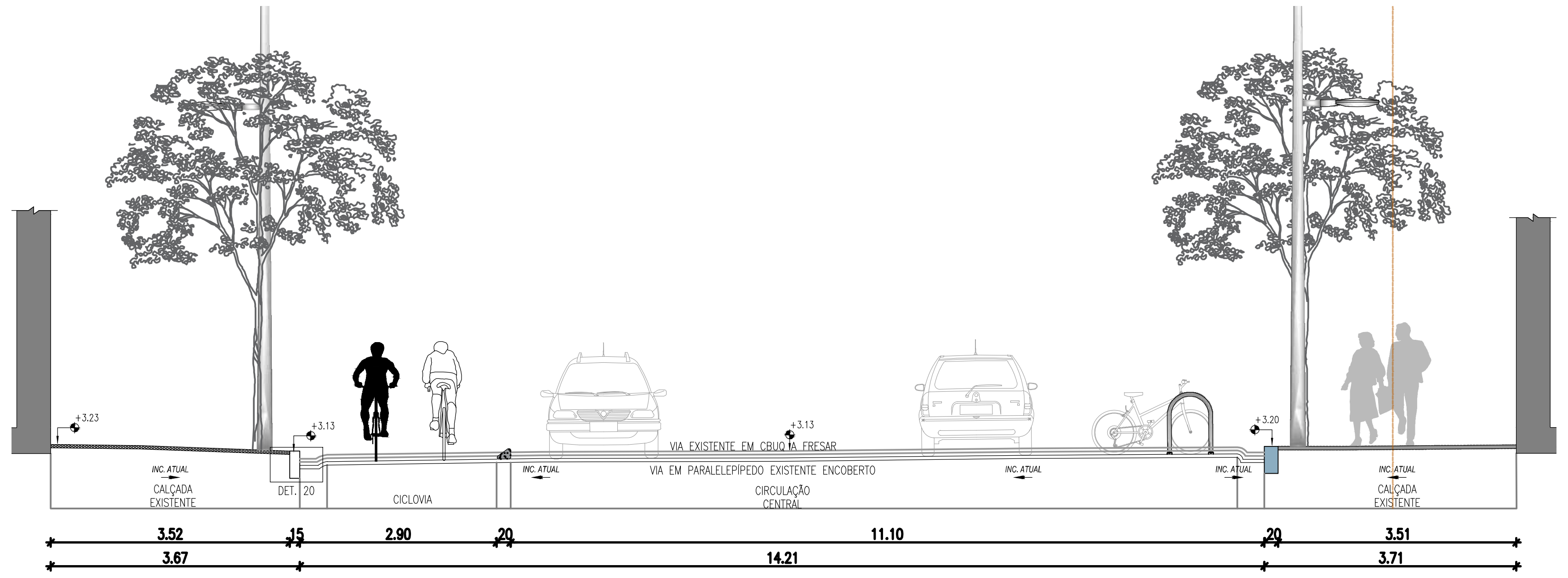
+3.23
+3.13
+3.13
+3.20
VIA EXISTENTE EM CBUQ A FRESAR
VIA EM PARALELEPÍPEDO EXISTENTE ENCOBERTO
INC. ATUAL
CALÇADA EXISTENTE
DET. 20
CICLOVIA
CIRCULAÇÃO CENTRAL
INC. ATUAL
CALÇADA EXISTENTE
3.52
15
2.90
20
11.10
20
3.51
3.67
14.21
3.71

CORTE TIPO TRANSVERSAL

ESCALA 1/100

QUADRO DE ESPECIFICAÇÕES

SUPERFÍCIES

REF.	DESCRIÇÃO	ÁREA
🟨	RECUPERAÇÃO DE PASSEI EM PEDRA MINEIRA - RECUPERAR 15% DO TOTAL - 12.893,67 m²	1.934,05 m²
▩	EXECUÇÃO DE PASSEIO EM PEDRA MINEIRA .	56,38 m²
🟨	REMOÇÃO DE CONCRETO E EXECUÇÃO COM NOVA PEDRA MINEIRA	819,16 m²
▤	EXECUÇÃO DE MEIO FIO DE JARDIM.	38,40m
🟥	EXECUÇÃO MEIO FIO GRANITO PARA PRONLONGAMENTO DE PASSEIO	36,81 m
🟦	MEIO-FIO EM GRANITO ANTIGO A SER MANTIDO.	-
▬ ▬ ▬	LINHA D'ÁGUA EM CONCRETO, A SER FEITA CONSIDERANDO 100%.	329,43m
▨	FAIXA ELEVADA	02un.

QUADRO DE REVISÕES

Rev.	Data	Descrição	Responsável
00	08/25	EMISSÃO INICIAL	AMY PEDROSA

PREFEITURA DA CIDADE DO RECIFE
SEC. DE INFRAESTRUTURA
EMLURB - AUTARQUIA DE MANUTENÇÃO E LIMPEZA URBANA
GERÊNCIA GERAL DE ARQUITETURA - GGAR

EMLURB

RECIFE PREFEITURA

TÍTULO :
PROJETO DE REQUALIFICAÇÃO URBANA
ILHA DO RECIFE

ENDEREÇO:
ILHA DO RECIFE

PLANTA
PLANTA BAIXA - PASSEIOS - ACESSIBILIDADE

MODELO :
URBANISMO

PROJETO
JULIANNA AQUINO - CAU A165766-6
VERIFICADO / APROVADO
AMY PEDROSA - CAU A114432-4 CAU/PE
DIRETORIA RESPONSÁVEL
DEPO - DIRETORIA EXECUTIVA DE PROJETOS E ORÇAMENTOS

PRANCHA :
09/18

DESENHO
Aline Mota

LEV. TOPOGRÁFICO
CONFERIR COTAS NO LOCAL
SEM LEV. TOP.

DATA DE EMISSÃO :
15/08/2025

ESCALA :
INDICADAS

ARQUIVO :
ILHARE-ARQ-150825-P27-R00-09_18