

GANGORRA DE EUCALIPTO

CASTELO EM EUCALIPTO

POSTE EM LED REBATEDOR PARATY

QUADRO DE ÁREAS	
ÁREA DA PRAÇA	5.743,42m²
TAXA DE PERMEABILIDADE	23,14%
CORETO	13,60m²
LANCHONETE	26,30m²

INTERTRAVADO NA COR VERMELHA

REPOSIÇÃO DE GRAMA

REPOSIÇÃO DE GRAMA

REPOSIÇÃO DE GRAMA

RESTAURANTE EXISTENTE

REPOSIÇÃO DE GRAMA

REFLETOR EM COPA TODAS AS COPAS

PERGOLADO COM FITA DE LED 45APÓS DO BANCO


REPOSIÇÃO DE GRAMA

ÁREA PARA ACADEMIA LIVRE

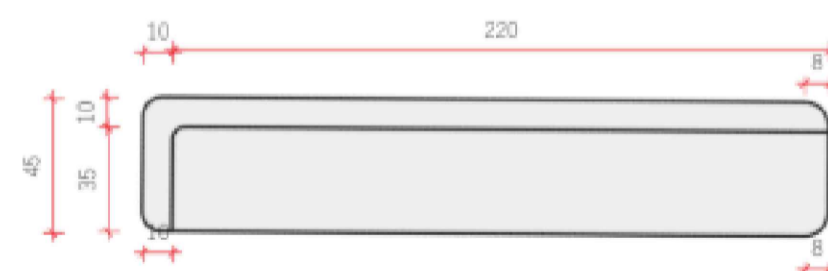
ESPAÇO PARA ATIVIDADE INFANTIL

IGREJA EXISTENTE

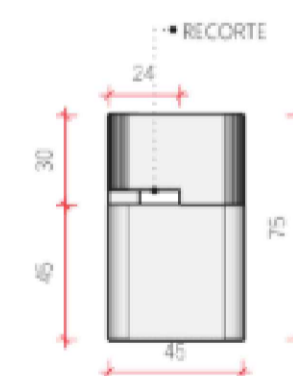
RUA SIQUEIRA DE MENEZES




DETALHAMENTO 01 - BANCOS DE CONCRETO



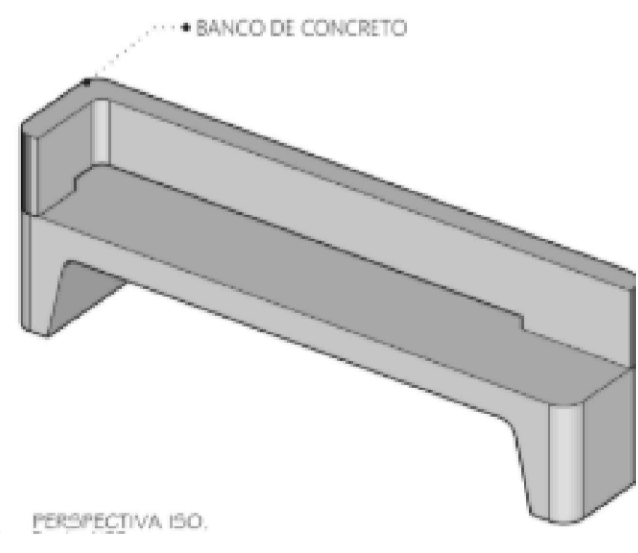
VISTA SUPERIOR Escala: 1/200



VISTA LATERAL Escala: 1/200



VISTA FRONTAL



PERSPECTIVA ISO.

URBANIZAÇÃO/PAISAGISMO ESCALA 1/200

CONFIGURAÇÃO DE PAVIMENTOS	COR	WORTH	PERM. NO.
1	0.05	7	
2	0.10	7	
3	0.13	7	
4	0.20	7	
5	0.28	7	
6	0.30	7	
7	0.30	7	
8	0.10	8	
9	0.05	8	
10	0.10	10	

ESCALA DE PLANTAS: 1/2000

PREFEITURA MUNICIPAL CAMPO DO BRITO
 CNPJ: 11.266.975/0001-82

ENGENHEIRO ALMIR
 TÉCNICO RESPONSÁVEL _____ DATA _____ CREA _____ VISTO _____ SE _____
 CAMPO DO BRITO - SERGIPE
 PROPRIETÁRIO

PREFEITURA MUNICIPAL DE CAMPO DO BRITO
MODERNIZAÇÃO PRAÇA BOA HORA

DATA 05/2025	PROJETO PROJETO ARQUITETÔNICO	NOME DO ARQUIVO: MORD_BOAHORA_ARQ_R00
ESCALA INDICADA	PLANTA PLANTA BAIXA E DETALHES	REV 00 BLOCO - FOLHA 01/02