DECRETO Nº 902/2026, DE 21 DE SETEMBRO DE 2026.

"Dispõe sobre a Reestruturação das Rotas do Transporte Escolar, do Município de Botuporã, Estado da Bahia, como abaixo se especifica e dá outras providências.".

O PREFEITO MUNICIPAL DE BOTUPORÃ, ESTADO DA BAHIA, usando de suas atribuições que lhe são conferidas pelo disposto no Art. 30, Inciso I, da Constituição Federal e Art. 99, Inciso I, da Lei Orgânica Municipal, e:

CONSIDERANDO o quanto dispõe a Lei Estadual nº 1.647, de 22 de março de 1962, a qual dispõe sobre a criação deste Município de Botuporã, considera a data de Emancipação Político-Administrativa do Município;

CONSIDERANDO o disposto na Lei Orgânica deste Município que atribui à competência do Gestor Municipal para que, através de Decreto, faça a formalização dos Atos Administrativos;

CONSIDERANDO a Resolução nº 5, de 9 de abril de 2024 e Resolução CD/FNDE nº 18/2021 do CD/FNDE: Estabelecem as diretrizes e orientações para execução do Programa Nacional de Apoio ao Transporte do Escolar (PNATE), incluindo a obrigatoriedade de georreferenciamento das rotas escolares.

D E C R E T A:

Art. 1º. Ficam estruturadas as Rotas do Transporte Escolar, do Município de Botuporã, Estado da Bahia, após realização de Medição por Georreferenciamento, constituídas da forma consubstanciada no Anexo Único, parte integrante deste Decreto.

PARÁGRAFO ÚNICO: Para a indicação da quilometragem no Anexo Único, levam-se em consideração todo o trecho percorrido em uma única viagem, sendo que, para o cômputo do percurso do retorno, a distância deverá ser duplicada.

Art. 2º- Este Decreto entrará em vigor, na data de sua publicação, revogando-se as disposições em contrário, em especial o Decreto nº 868/2026, de 20 de julho de 2026.

LEIA-SE, PUBLIQUE-SE, CUMPRA-SE.

Gabinete do Prefeito do Município de Botuporã, Estado da Bahia, em 21 de setembro de 2026.

EDIMILSON ANTONIO SARAIVA
Prefeito de Botuporã
EDIMILSON ANTÔNIO SARAIVA
Prefeito Municipal de Botuporã
CPF 474 378 855-15

Este documento foi assinado digitalmente por PROCEDE Processamento e Certificação de Documentos Eletrônicos LTDA às 19:31 horas do dia 21/09/2026.
Para verificar as assinaturas clique no link: http://www.procede.org/verificar/C98C-443B-6655-3B25-5448 ou utilize o código QR.

MEMORIAL DESCRITIVO GEORREFERENCIAMENTO ROTA ESCOLA PREFEITURA DE BOTUPORÃ												
LINHA	INTINERARIO	COORDENADAS INICIAL		COORDENADAS FINAL		GEOLOCALIZAÇÃO	TURNO	QUANTIDADE DE ALUNO P/ ROTA	TOTAL KM POR DIA IDA E VOLTA	TIPO VEICULO	DIAS LETIVOS ANAUL	Total de km por rota ida e volta dos 200 dias Letivos
		LAT	LONG	LAT	LONG	COORDENADAS DE TODAS AS PARADAS DA ROTA						
1	Inicia-se na Comunidade Inchu passando pela Comunidade Cana Brava, Comunidade Pedra, Comunidade Pajeú, Comunidade Açude, finaliza na Sede, Creche Municipal Lizandra Paula	132613-8	423340-9	132300-5	423132-1	Inicia- se na Comunidade Inchu, com Coord. Lat: -132613-8 e Long: -423340-9, percorendo até a Comunidade Cana Brava, com Coord. Lat: -132557-9 e Long: -423331-1; percorrendo até a Comunidade Cana Brava, com Coord. Lat: -132555-3 e Long: -423328-5; percorrendo até a Comunidade Cana Brava, com Coord. Lat: -132551-1 e Long: -423325-6 ; percorrendo até a Comunidade Pedra, com Coord. Lat: -132548-9 e Long: -423252-0 ; percorrendo até a Comunidade Pajeú, com Coord. Lat: -132536-8 e Long: -423222-4; percorrendo até a Comunidade Pajeú, com Coord. Lat: -132535-5 e Long: -423215-6; percorrendo até a Comunidade Pajeú, com Coord. Lat: -132527-7 e Long: -423204-3; percorrendo até a Comunidade Pajeú, com Coord. Lat: -132517-6 e Long: -423155-0; percorrendo até a Comunidade Pajeú, com Coord. Lat: -132511-0 e Long: -423153-6; percorrendo até a Comunidade Pajeú, com Coord. Lat: -132503-4 e Long: 423153-1; percorrendo até a Comunidade Pajeú, com Coord. Lat: -132454-9 e Long: -423153-8; percorrendo até a Comunidade Açude, com Coord. Lat: -132433-3 e Long: -423151-1; percorrendo até a Comunidade Açude, com Coord. Lat: -132357-7 e Long: -423136-4; percorrendo até a Sede do Município Escola Municipal Miguel Lourenço, com Coord. Lat: -132220-7 e Long: -423111-1; percorrendo até a Escola Municipal Profa. Marilene da Silva Caldeira, com Coord. Lat: -13.2231-7 e Long: -423104-8; percorrendo até o Colégio Estadual do Campo Integral, com Coord. Lat: -132234-0 Long: -423107-1; percorrendo até a Creche Municipal Profa. Rosilene Nascimento Oliveira, com Coord. Lat: -132232-6 e Long: -423110-2; percorrendo até Escola Municipal Alipo Marques, com Coord. Lat: -132232-6 e Long: -423120-8; percorrendo até Creche Municipal Lizandra Paula, com Coord. Lat: -132300-5 e Long:- 423132-1.	Matutino	25	22,998	Ônibus	200	4599,60
2	Inicia-se na Comunidade Inchu, passando pela comunidade Cana Brava, Comunidade Pedra, Comunidade Pajeú, Comunidade Barreirinho, finalizando na Escola Municipal São Jose.	132619-0	423321-7	132530-4	423207-8	Inicia-se na Comunidade Inchu, com Coord. Lat: -132619-0 e Long: -423321-7, percorrendo até a Comunidade Inchu, com Coord. Lat: -132625-0 e Long: -423334-5; percorrendo até a Comunidade Cana Brava com Coord. Lat: -132557-9 e Long: -423331-1**;** percorrendo até a Comunidade Pedra, com Coord. Lat: -132548.9 e Long: -423308-4 ; percorrendo até a Comunidade Pedra, com Coord. Lat: -132549-0 e Long: -423303-8; percorrendo até a Comunidade Pedra, com Coord. Lat: -132552-2 e Long:-423257-2; percorrendo até a Comunidade Pajeú, com Coord. Lat: -132545-0 e Long: -423219-2; percorrendo até ao Comunidade Pajeú, com Cood. Lat: -132530-4 e Long: 423207-8**;** percorrendo até a Comunidade Barreirinho, com Coord. Lat: -132453-1 e Long: 423214-8; percorrendo até a Comunidade Barreirinho, com Coord. Lat: -132525-5 e Long: -423225-0**;** percorendo até a Escola Municipal São Jose, com Cooed. Lat: -132530-4 e Long: -423207-8.	Matutino	5	17,922	Carro de passeio	200	3584,40

Este documento foi assinado digitalmente por PROCEDE Processamento e Certificação de Documentos Eletrônicos LTDA às 19:31 horas do dia 21/09/2026.
Para verificar as assinaturas clique no link: http://www.procede.org/verificar/C98C-443B-6655-3B25-5448 ou utilize o código QR.

3	Inicia-se na Comunidade Pajeú passando pela Comunidade Barreirinho, Comunidade Açude, Comunidade Lagoa do Couro, Comunidade Pé do Morro, finalizando na Sede, Creche Municipal Lizandra Paula	132550-3	423255-1	132300-5	423132-1	Inicia-se na Comunidade Pajeú, com Coor. Lat: -132550-3 e Long: -423255-1 percorrendo até a Comunidade Barreirinho, com Coord. Lat: -132548-8 e Long: -423247-5; percorrendo até a Comunidade Barreirinho, com Coord. Lat: -132458-7 e Long: -423153-5; percorrendo até a Comunidade Barreirinho, com Coord. Lat: -132451-7 e Long: -423154-3; percorrendo até a Comunidade Barreirinho, com Coord. Lat: -132446-1 e Long: -423214-6; percorrendo até a Comunidade Açude, com Coord. Lat: -132432-5 e Long: -423209-4; percorrendo até a Comunidade Lagoa do Couro, com Coord. Lat: -132434-3 e Long: -423219-2; percorrendo até a Comunidade Pé do Morro, com Coord. Lat: -132436.1 e Long: -423231-6; percorrendo até a Comunidade Pé do Morro, com Coord. Lat: -132410-0 e Long: -423200-9; percorrendo até a Comunidade Pé do Morro, com Coord. Lat: -132348-8 e Long: -423204-3; percorrendo até a Comunidade Pé do Morro, com Coord. Lat: -132317-0 e Long: -423159-6; percorrendo até a Comunidade Pé do Morro, com Coord. Lat: -132312-1 e Long: -423158-3; percorrendo até a Comunidade Pé do Morro, com Coord. Lat: -132301-4 e Long: -423155-2; percorrendo até a Comunidade Pé do Morro, com Coord. Lat: -132254-2 e Long: -423155-9; percorrendo até a Comunidade Pé do Morro, com Coord. Lat: -132243-2 e Long: -423149-9; percorrendo até a Comunidade Pé do Morro, com Coord. Lat: -132225-1 e Long: -423138-6; percorrendo até a Sede do Município Escola Municipal Miguel Lourenço, com Coord. Lat: -132220-7 e Long: -423111-1; percorrendo até a Escola Municipal Profa. Marilene da Silva Caldeira, com Coord. Lat: -13.2231-7 e Long: -423104-8; percorrendo até o Colégio Estadual do Campo Integral, com Coord. Lat: -132234-0 Long: -423107-1; percorrendo até a Creche Municipal Profa. Rosilene Nascimento Oliveira, com Coord. Lat: -132232-6 e Long: -423110-2; percorrendo até Escola Municipal Alipo Marques, com Coord. Lat: -132232-6 e Long: -423120-8; percorrendo até Creche Municipal Lizandra Paula, com Coord. Lat: -132300-5 e Long:- 423132-1.	Matutino	31	27,042	Ônibus	200	5408,40

Este documento foi assinado digitalmente por PROCEDE Processamento e Certificação de Documentos Eletrônicos LTDA às 19:31 horas do dia 21/09/2026.
Para verificar as assinaturas clique no link: http://www.procede.org/verificar/C98C-443B-6655-3B25-5448 ou utilize o código QR.

4	Inicia-se na Comunidade Pajeú passando pela Comunidade Barreirinho, Comunidade Açude, Comunidade Lagoa do Couro, Comunidade Pé do Morro, finalizando na Sede na Creche Municipal Lizandra	132550-3	423255-1	132300-5	423132-1	Inicia-se na Comunidade Pajeú, com Coor. Lat: -132550-3 e Long: -423255-1 percorrendo até a Comunidade Barreirinho, com Coord. Lat: -132548-8 e Long: -423247-5; percorrendo até a Comunidade Barreirinho, com Coord. Lat: -132458-7 e Long: -423153-5; percorrendo até a Comunidade Barreirinho, com Coord. Lat: -132451-7 e Long: -423154-3; percorrendo até a Comunidade Barreirinho, com Coord. Lat: -132446-1 e Long: -423214-6; percorrendo até a Comunidade Açude, com Coord. Lat: -132432-5 e Long: -423209-4; percorrendo até a Comunidade Lagoa do Couro, com Coord. Lat: -132434-3 e Long: -423219-2; percorrendo até a Comunidade Pé do Morro, com Coord. Lat: -132436.1 e Long: -423231-6; percorrendo até a Comunidade Pé do Morro, com Coord. Lat: -132410-0 e Long: -423200-9; percorrendo até a Comunidade Pé do Morro, com Coord. Lat: -132348-8 e Long: -423204-3; percorrendo até a Comunidade Pé do Morro, com Coord. Lat: -132317-0 e Long: -423159-6 ; percorrendo até a Comunidade Pé do Morro, com Coord. Lat: -132312-1 e Long: -423158-3; percorrendo até a Comunidade Pé do Morro, com Coord. Lat: -132301-4 e Long: -423155-2; percorrendo até a Comunidade Pé do Morro, com Coord. Lat: -132254-2 e Long: -423155-9; percorrendo até a Comunidade Pé do Morro, com Coord. Lat: -132243-2 e Long: -423149-9; percorrendo até a Comunidade Pé do Morro, com Coord. Lat: -132225-1 e Long: -423138-6; percorrendo até a Sede do Município Escola Municipal Miguel Lourenço, com Coord. Lat: -132220-7 e Long: -423111-1; percorrendo até a Escola Municipal Profa. Marilene da Silva Caldeira, com Coord. Lat: -13.2231-7 e Long: -423104-8; percorrendo até o Colégio Estadual do Campo Integral, com Coord. Lat: -132234-0 Long: -423107-1; percorrendo até a Creche Municipal Profa. Rosilene Nascimento Oliveira, com Coord. Lat: -132232-6 e Long: -423110-2; percorrendo até Escola Municipal Alipo Marques, com Coord. Lat: -132232-6 e Long: -423120-8; percorrendo até Creche Municipal Lizandra Paula, com Coord. Lat: -132300-5 e Long:- 423132-1.	Vespertino	28	27,042	Õnibus	200	5408,40
5	Inicia-se na Comunidade Pedra, passando pela Comunidade Pajeú, finalizando na Sede na Creche Municipal Lizadora Paula	132548-8	423309-1	132300-5	423132-1	Inicia-se na Comunidade Pedra, com Coord. Lat: -132548-8 e Long: -423309-1 percorrendo até a Comunidade Pajeú, com Coord. Lat: -132548-3 e Long: -423250-7; percorrendo até a Comunidade Pajeú, com Coord. Lat: -132536-8 e Long: -423222-3; percorrendo até a Sede do Município Escola Municipal Miguel Lourenço, com Coord. Lat: -132220-7 e Long: -423111-1; percorrendo até a Escola Municipal Profa. Marilene da Silva Caldeira, com Coord. Lat: -13.2231-7 e Long: -423104-8; percorrendo até o Colégio Estadual do Campo Integral, com Coord. Lat: -132234-0 Long: -423107-1; percorrendo até a Creche Municipal Profa. Rosilene Nascimento Oliveira, com Coord. Lat: -132232-6 e Long: -423110-2; percorrendo até Escola Municipal Alipo Marques, com Coord. Lat: -132232-6 e Long: -423120-8; percorrendo até Creche Municipal Lizadora Paula, com Coord. Lat: -132300-5 e Long:- 423132-1.	Noturno	4	19,1	Carro de passeio	200	3820,00

Este documento foi assinado digitalmente por PROCEDE Processamento e Certificação de Documentos Eletrônicos LTDA às 19:31 horas do dia 21/09/2026.
Para verificar as assinaturas clique no link: http://www.procede.org/verificar/C98C-443B-6655-3B25-5448 ou utilize o código QR.

6	Inicia-se na Comunidade Pé do Morro, finalizando Sede, na Creche Municipal Lizandra Paula.	132304-8	423146-3	132300-5	423132-1	Inicia-se na Comunidade Pé do Morro, com Coord. Lat: -132304-8 e Long: -423146-3 percorrendo até a Comunidade Pé do Morro, com Coord. Lat: -132318-1 e Long: -423158-5**;** percorrendo até a Comunidade Pé do Morro, com Coord. Lat: -132312-1 e Long: -423158-4; percorrendo até a Comunidade Pé do Morro, com Coord. Lat: -132301-3 e Long: -423154-0; percorrendo até a Comunidade Pé do Morro, com Coord. Lat: -132253-8 e Long: -423153-2; percorrendo até a Comunidade Pé do Morro, com Coordenada Lat: -132246-3 e Long: -423154-9; percorrendo até a Comunidade Pé do Morro, com Coord. Lat: -132240-2 e Long: -423144-4; percorrendo até a Comunidade Pé do Morro, com Coord. Lat: -132230-2 e Long: -423139-5; percorrendo até a Sede do Município Escola Municipal Miguel Lourenço, com Coord. Lat: -132220-7 e Long: -423111-1; percorrendo até a Escola Municipal Profa. Marilene da Silva Caldeira, com Coord. Lat: -13.2231-7 e Long: -423104-8; percorrendo até o Colégio Estadual do Campo Integral, com Coord. Lat: -132234-0 Long: -423107-1; percorrendo até a Creche Municipal Profa. Rosilene Nascimento Oliveira, com Coord. Lat: -132232-6 e Long: -423110-2; percorrendo até Escola Municipal Alipo Marques, com Coord. Lat: -132232-6 e Long: -423120-8; percorrendo até Creche Municipal Lizandra Paula, com Coord. Lat: -132300-5 e Long:- 423132-1.	Vespertino	24	12,332	Micro Ônibus	200	2466,40
7	Inicia-se na Praça da Câmara, Rua Dilva Barbosa Souza, Avenida Taque Novo, Praça Alípio de Queiroz Marques, Barrio Irma Duce, Escola Municipal Alipo Marques, Creche Municipal Prof. Rosilene Nascimento Oliveira, Colégio Estadual do Campo Integral, Escola Municipal Prof. Marilene da Silva Caldeira, finalizando na Escola Municipal Miguel Lourenço.	132252-5	423128-9	132220-7	423111-1	Inicia-se na Praça da Câmara, com Coord. Lat: -132252-5 e Long: -423128-9, percorrendo até a Rua Dilva Barbosa Souza, com Coord. Lat: -132302-6 e Long: -423133-3; percorrendo até a Avenida Taque Novo, com Coord. Lat: -132318-7 e Long: -423133-5; percorrendo até a Avenida Taque Novo, com Coord. Lat: -132304-9 e Long: -423127-1; percorrendo até a Avenida Taque Novo, com Coord. Lat: -132259-1 e Long: -423124-8; percorrendo até a Praça Alípio de Queiroz Marques, com Coord. Lat: -132255-5 e Long: -423119-8 ; percorrendo até a Barrio Irma Duce, com Coord. Lat: -132256-7 e Long: -423115-2; percorrendo até a Barrio Irma Duce, com Coord. Lat: -132252-0 e Long: -423113-3; percorrendo até a Barrio Irma Duce, com Coord. Lat: -132253-7 e Long: -423106-3; percorrendo até a Barrio Irma Duce, com Coord. Lat: -132257-7 e Long: -423058-8 ; percorrendo até a Barrio Irma Duce, com Coord. Lat: -132259-7 e Long: -423051-6; percorrendo até a Barrio Irma Duce, com Coord. Lat: -132254-6 e Long: -423101-8; percorrendo até a Barrio Irma Duce, com Coord. Lat: -132248-6 e Long: -423113-4; percorrendo até a Escola Municipal Alipo Marques**,** com Coord. Lat: -132232-6 e Long: -423120-8; percorrendo até a Creche Municipal Prof. Rosilene Nascimento Oliveira, com Coord. Lat: -132232-6 e Long: -423110-2; percorrendo até o Colégio Estadual do Campo Integral, com Coord. Lat: -132234-0 Long: -423107-1; percorrendo até a Escola Municipal Prof. Marilene da Silva Caldeira, com Coord. Lat: -13.2231-7 e Long: -423104-8; percorrendo até a Escola Municipal Miguel Lourenço, com Coord. Lat: -132220-7 e Long: -423111-1.	Matutino	28	12,728	Micro Ônibus	200	2545,60

Este documento foi assinado digitalmente por PROCEDE Processamento e Certificação de Documentos Eletrônicos LTDA às 19:31 horas do dia 21/09/2026.
Para verificar as assinaturas clique no link: http://www.procede.org/verificar/C98C-443B-6655-3B25-5448 ou utilize o código QR.

8	Inicia-se na Comunidade Amargosa/Pé do Morro, passando pela Comunidade Sitio, Comunidade Lagoinha, Comunidade Lagoa dos Cavalos, finalizando no Povoado Boa Vista.	131142-8	422945-8	131351-6	423102-6	Inicia-se na Comunidade Amargosa/Pé do Morro, com Coord. Lat: -131142-8 e Long: -422945-8, percorrendo até a Comunidade Sitio, com Coord. Lat: -131010-6 e Long: -422920-2; percorrendo até a Comunidade Lagoinha com Coord. Lat: -131238-7 e Long: -422820-6; percorrendo até a Comunidade Lagoinha, com Coord. Lat: -131234-1 e Long: -422820-4; percorrendo até a Comunidade Lagoinha, com Coord. Lat: -131232-6 e Long: -422800-1; percorrendo até Comunidade Lagoa dos Cavalos, com Coord. Lat: -131337-1 e Long: -422735-7; percorrendo até a Comunidade Lagoa dos Cavalos, com Coord. Lat: 131326-4 e Long: -422744-6; percorrendo até Comunidade Lagoa dos Cavalos, com Coord. Lat: -131318-6 e Long: -422809-2; percorrendo até a Comunidade Lagoa dos Cavalos, com Coord. Lat: -131318-3 e Long: -422824-4; percorrendo até a Comunidade Lagoa dos Cavalos, com Coord. Lat: 131338-1 e Long: -422847-3; percorrendo até o Povoado Boa Vista, com Coord. Lat: -131351-6 e Long: -423102-6.	Vespertino	13	53,85	Van	200	10770,00
9	Inicia-se na Comunidade Amargosa/Pé do Morro, passando pela Comunidade Sitio, Comunidade Lagoinha, Comunidade Lagoa dos Cavalos, finalizando no Povoado Boa Vista.	131142-8	422945-8	131351-6	423102-6	Inicia-se na Comunidade Amargosa/Pé do Morro, com Coord. Lat: -131142-8 e Long: -422945-8, percorrendo até a Comunidade Sitio, com Coord. Lat: -131010-6 e Long: -422920-2; percorrendo até a Comunidade Lagoinha com Coord. Lat: -131238-7 e Long: -422820-6; percorrendo até a Comunidade Lagoinha, com Coord. Lat: -131234-1 e Long: -422820-4; percorrendo até a Comunidade Lagoinha, com Coord. Lat: -131232-6 e Long: -422800-1; percorrendo até Comunidade Lagoa dos Cavalos, com Coord. Lat: -131337-1 e Long: -422735-7; percorrendo até a Comunidade Lagoa dos Cavalos, com Coord. Lat: 131326-4 e Long: -422744-6; percorrendo até Comunidade Lagoa dos Cavalos, com Coord. Lat: -131318-6 e Long: -422809-2; percorrendo até a Comunidade Lagoa dos Cavalos, com Coord. Lat: -131318-3 e Long: -422824-4; percorrendo até a Comunidade Lagoa dos Cavalos, com Coord. Lat: 131338-1 e Long: -422847-3; percorrendo até o Povoado Boa Vista, com Coord. Lat: -131351-6 e Long: -423102-6.	Matutino	12	53,85	Van	200	10770,00
10	Inicia-se na Comunidade Preá, passando pela Comunidade Boa Vista, finalizando no Povoado Boa Vista.	131410-9	423102-6	131551-6	423102-6	Inicia-se na Comunidade Preá, com Coord. Lat: -131410-9 e Long: 423102-6, percorrendo até a Comunidade Preá, com Coord. Lat: -131436-6 e Long: 423034-0; percorrendo até a Comunidade Preá, com Coord. Lat: -131438-1 e Long: 423020-9; percorrendo até a Comunidade Preá com Coord. Lat: -131433-4 e Long: 423016-4; percorrendo até a Comunidade Preá com Coord. Lat: -131427-8 e Long: 423007-7; percorrendo até a Comunidade Preá com Coord. Lat: -131413-9 e Long: -423030-1; percorrendo até a Comunidade Preá com Coord. Lat: -131409-5 e Long: -423032-9; percorrendo até a Comunidade Preá com Coord. Lat: -131355-2 e Long: -423031-7; percorrendo até a Comunidade Boa Vista com Coord. Lat: -131359-1 e Long: -423051-5; percorredo até a Comunidade Boa Vista com Coord. Lat: -131403-7 e Long: -423044-7; percorredo até o Povoado Boa Vista com Coord. Lat: -131551-6 e Long: -423102-6.	Noturno	8	14,812	Van	200	2962,40

Este documento foi assinado digitalmente por PROCEDE Processamento e Certificação de Documentos Eletrônicos LTDA às 19:31 horas do dia 21/09/2026.
Para verificar as assinaturas clique no link: http://www.procede.org/verificar/C98C-443B-6655-3B25-5448 ou utilize o código QR.

11	Inicia-se na Comunidade Baixa do Meio, passando pela Comunidade Amargosa, finalizando no Povoado Boa Vista.	131319-5	423214-2	131351-5	423102-6	Inicia-se na Comunidade Baixa do Meio, com Coord. Lat: -131319-5 e Long: -423214-2, percorrendo até a Comunidade Amargosa, com Coord. Lat: -131224-6 e Long: -422910-3; percorrendo até a Comunidade Amargosa, com Coord. Lat: -131010-5 e Long: -422920-2; percorrendo até o Povoado Boa Vista, com Coord. Lat: -131351-5 e Long: -423102-6 .	Vespertino	5	48,736	Carro de passeio	200	9747,20
12	Inicia-se na Comunidade Boa Vista passando pela Comunidade Zé Baiano, Comunidade Baixa do Meio, finalizando no Povoado Boa Vista.	131327-7	423103-8	131351-5	423102-6	Inicia-se na Comunidade Boa Vista, com Coord Lat: -131327-7 e Long: -423103-8 percorrendo até a Comunidade Zé Baiano, com Coord. Lat: -131356-5 e Long: -423140-3; percorrendo até a Comunidade Baixa do Meio com Coord. Lat: -131319-5 e Long: -423214-2; percorrendo até o Povoado Boa Vista com Coord. Lat: -131351-5 e Long: -423102-6.	Matutino	4	14,676	Carro de passeio	200	2935,20
13	Inicia-se na Comunidade Boa Vista, passando pela Comunidade Zé Baiano, Comunidade Baixa do Meio, finalizando no Povoado Boa Vista.	131327-7	423103-8	131351-5	423102-6	Inicia-se na Comunidade Boa Vista, com Coord Lat: -131327-7 e Long: -423103-8 percorrendo até a Comunidade Zé Baiano, com Coord. Lat: -131356-5 e Long: -423140-3; percorrendo até a Comunidade Baixa do Meio com Coord. Lat: -131319-5 e Long: -423214-2; percorrendo até o Povoado Boa Vista com Coord. Lat: -131351-5 e Long: -423102-6.	Vespertino	4	14,676	Carro de passeio	200	2935,20

Este documento foi assinado digitalmente por PROCEDE Processamento e Certificação de Documentos Eletrônicos LTDA às 19:31 horas do dia 21/09/2026.
Para verificar as assinaturas clique no link: http://www.procede.org/verificar/C98C-443B-6655-3B25-5448 ou utilize o código QR.

14	Inicia-se na Comunidade Morro Velho, passando pela Comunidade Morro Velho, Comunidade Peixe, Comunidade Cagado, Comunidade Baixa do Meio e finalizando no Povoado Boa Vista.	131249-2	423037-5	131351-6	423102-6	Inicia-se na Comunidade Morro Velho, com Coord. Lat: -131249-2 e Long: 423037-5 percorrendo até a Comunidade Morro Velho, com Coord. Lat: 131151-3 e Long: 423030-0; percorrendo até a Comunidade Peixe, com Coord. Lat: -131127-1 e Long: -423113-0; percorrendo até a Comunidade Cagado, com Coord. Lat: -131236-9 e Long: -423131-9; percorrendo até a Comunidade Cagado, com Coord. Lat: -131247-9 e Long: -423129-3; percorrendo até a Comunidade Baixa do Meio, com Coord. Lat: -131236-5 e Long: -423224-9 ; percorrendo até o Povoado Boa Vista, com Coord. Lat: -131351-6 e Long: -423102-6.	Matutino	19	27,562	Micro Ônibus	200	5512,40
15	Inicia-se na Comunidade Morro Velho, passando pela Comunidade Morro Velho, Comunidade Peixe, Comunidade Cagado, Comunidade Baixa do Meio, finalizando no Povoado Boa Vista.	131249-2	423037-5	131351-6	423102-6	Inicia-se na Comunidade Morro Velho, com Coord. Lat: -131249-2 e Long: 423037-5 percorrendo até a Comunidade Morro Velho, com Coord. Lat: 131151-3 e Long: 423030-0; percorrendo até a Comunidade Peixe, com Coord. Lat: -131127-1 e Long: -423113-0; percorrendo até a Comunidade Cagado, com Coord. Lat: -131236-9 e Long: -423131-9; percorrendo até a Comunidade Cagado com Coord. Lat: -131247-9 e Long: -423129-3; percorrendo até a Comunidade Baixa do Meio, com Coord. Lat: -131236-5 e Long: -423224-9; percorrendo até o Povoado Boa Vista, com Coord. Lat: -131351-6 e Long: -423102-6.	Vespertino	17	27,562	Micro Ônibus	200	5512,40
16	Inicia-se na Comunidade Boa Vista, passando pela Comunidade Morro Velho, Comunidade Veredas, Comunidade Cagados finalizando no Povoado Boa Vista.	1313461-4	423100-4	131351-6	423102-6	Inicia-se na Comunidade Boa Vista, com Coord. Lat: -1313461-4 e Long: -423100-4 percorrendo até a Comunidade Morro Velho, com Coord. Lat: -131221-7 e Long: -423032-8; percorrendo até a Comunidade Veredas, com Coord. Lat: -131103-5 e Long: -423135-6; percorrendo até a Comunidade Cagados, com Coord. Lat: -131236-9 e Long: -423131-9; percorrendo até o Povoado Boa Vista, com Coord. Lat: -131351-6 e Long: -423102-6.	Matutino	4	30,534	Carro Pequeno	200	6106,80

Este documento foi assinado digitalmente por PROCEDE Processamento e Certificação de Documentos Eletrônicos LTDA às 19:31 horas do dia 21/09/2026.
Para verificar as assinaturas clique no link: http://www.procede.org/verificar/C98C-443B-6655-3B25-5448 ou utilize o código QR.

17	Inicia-se na Comunidade Morro Velho, passando pela Comunidade Morro Velho, Comunidade Peixe, Comunidade Baixa do Meio, finalizxando na Escola.	131220-7	423032-4	131220-7	423032-4	Inicia-se na Comunidade Morro Velho, com Coord Lat: -131220-7 e Long: -423032-4 percorrendo até a Comunidade Morro Velho, com Coord. Lat: -131145-7 e Long: -423019-3; percorrendo até a Comunidade Peixe, com Coord. Lat:-131103-5 e Long:-423135-5; percorrendo até a Comunidade Baixa do Meio, com Coord. Lat:-131236-5 e Long: -423224-9; percorrendo até a Escola Lat: -131220-7 e Long: -423032-4.	Matutino	4	30,042	Carro de passeio	200	6008,40
18	Inicia-se na Comunidade Morro Velho, passando pela Comunidade Peixe, Comunidade Cagado, finalizando na Escola.	131220-3	423032-6	131220-7	423032-4	Inicia-se na Comunidade Morro Velho, com Coord Lat: -131220-3 e Long: -423032-6 percorrendo até a Comunidade Morro Velho, com Coord. Lat: -131145-7 e Long: -423019-3; percorrendo até a Comunidade Peixe, com Coord. Lat:-131127-1 e Long: -423112-9; percorrendo até a Comunidade Cagado, com Coord. Lat:-131248-3 e Long: -423129-4; percorrendo até a Escola Lat: -131220-7 e Long: -423032-4.	Matutino	5	24,45	Carro de passeio	200	4890,00
19	Inicia-se na Comunidade Sítio, passando pela Comunidade Rancharia, Comunidade Amargosa, Comunidade Lagoinha, finalizando no Povoado Amargosa.	131224-4	422910-0	130958-5	422930-4	Inicia-se na Comunidade Sítio, com Coord. Lat: -130958-5 e Long: -422930-4 percorrendo até a Comunidade Sítio, com Coord. Lat: -131019-5 e Long: -422923-0; percorendo até a Comunidade Sítio, com Coord. Lat: -131037-0 e Long: -422857-8; percorrendo até a Comunidade Rancharia, com Coord. Lat: -131107-8 e Long: -422819-5; percorrendo ate a Comunidade Amargosa, com Coord. Lat: -131150-4 e Long: -422848-2; percorendo até a Comunidade Lagoinha, com Coord. Lat: -131233-8 Long: -422820-4; percorrendo ate o Povoado Amargosa com Coord. Lat: -131224-8 e Long: -422910-2.	Matutino	5	22,98	Carro de passeio	200	4596,00

Este documento foi assinado digitalmente por PROCEDE Processamento e Certificação de Documentos Eletrônicos LTDA às 19:31 horas do dia 21/09/2026.
Para verificar as assinaturas clique no link: http://www.procede.org/verificar/C98C-443B-6655-3B25-5448 ou utilize o código QR.

20	Inicia-se na Comunidade Lagoa dos Cavalos, passando pela Comunidade Rancharia, Povoado Amargosa, Comunidade Morro do Meleiro, Povoado Boa Vista, Comunidade Preá, Comunidade Caldeirões finalizando na Sede, na Creche Municipal Lizandra Paula.	131319-5	422800-1	132300-5	423132-1	Inicia-se na Comunidade Lagoa dos Cavalos, com Coord. Lat: -131319-5 e Long: -422800-1 percorrendo até a Comunidade Rancharia, com Coord. Lat:-131145-7 e Long:-422837-7; percorrendo até o Povoado Amargosa, com Coord. Lat: -131225-2 e Long: -422910-4; percorrendo até a Comunidade Morro do Meleiro, com Coor. Lat: -131334-6 e Long: -423024-0; percorrendo até o Povoado Boa Vista, com Coord. Lat: -131357-3 e Long: -423104-3; percorrendo até a Comunidade Preá, com Coord. Lat: -131419-9 e Long: -423032-1; percorrendo até a Comunidade Preá, com Coord. Lat: -131505-4 e Long: -423057-6; percorrendo até a Comudidae Calderões com Coord. Lat: -131701-1 e Long: -423040-5; percorrendo até a percorrendo até a Sede do Município Escola Municipal Miguel Lourenço, com Coord. Lat: -132220-7 e Long: -423111-1; percorrendo até a Escola Municipal Profa. Marilene da Silva Caldeira, com Coord. Lat: -13.2231-7 e Long: -423104-8; percorrendo até o Colégio Estadual do Campo Integral, com Coord. Lat: -132234-0 Long: -423107-1; percorrendo até a Creche Municipal Profa. Rosilene Nascimento Oliveira, com Coord. Lat: -132232-6 e Long: -423110-2; percorrendo até Escola Municipal Alipo Marques, com Coord. Lat: -132232-6 e Long: -423120-8; percorrendo até Creche Municipal Lizandra Paula, com Coord. Lat: -132300-5 e Long:- 423132-1.	Matutino	35	69,132	Ônibus	200	13826,40

Este documento foi assinado digitalmente por PROCEDE Processamento e Certificação de Documentos Eletrônicos LTDA às 19:31 horas do dia 21/09/2026.
Para verificar as assinaturas clique no link: http://www.procede.org/verificar/C98C-443B-6655-3B25-5448 ou utilize o código QR.

21	Inicia-se no Povoado Boa Vista, passando por Morro do Meleiro, Comunidade Preá, Comunidade Boa Vista, Comunidade Lagoa do Meio, Comunidade Caldeirões, Comunidade Morro do Giral do Bandeira, Comunidade Ranchão, Comunidade Tigre e finaliza na Sede na Creche Municipal Lizandra Paula.	131351-6	423102-6	132300-5	423132-1	Inicia-se no Povoado Boa Vista, com Lat: -131351-6 e Long: -423102-6 percorrendo até o Morro do Meleiro, com Coord. Lat: -131301-9 e Long: -423004-7; percorrendo até a Comunidade Preá, com Coord. Lat: -131334-6 e Long: -423024-5; percorrendo até a Comunidade Preá, com Coord. Lat: -131314-8 e Long: -423038-3; percorrendo até a Comunidade Preá, com Coord. Lat: -131419-6 e Long: -423024-7; percorrendo até a Comunidade Preá, com Coord. Lat: -131420-2 e Long: -423031-7; percorrendo até a Comunidade Preá, com Coord. Lat: -131427-9 e Long: -423041-9; percorrendo até a Comunidade Boa Vista, com Coord. Lat: -131418-4 e Long: -423101-7; percorrendo até a Comunidade Lagoa do Meio, com Coord. Lat: -131524-5 e Long: -423057-1; percorrendo até a Comunidade Lagoa do Meio, com Coord. Lat: -131530-0 e Long: -423056-9; percorrendo até a Comunidade Caldeirões, com Coord. Lat: -131701-3 e Long: -423039-8; percorrendo até a Comunidade Morro do Giral do Bandeira, com Coord. Lat: -131813-9 e Long: -423104-3; percorrendo até a Comunidade Morro do Giral do Bandeira, com Coord. Lat: -131831-0 e Long: -423104-3; percorrendo até a Comunidade Ranchão, com Coord. Lat: -131941-1 e Long: -423124-6; percorrendo até a Comunidade Tigre, com Coord. Lat: -132022-4 e Long: -423131-7; percorrendo até a Sede do Município Escola Municipal Miguel Lourenço, com Coord. Lat: -132220-7 e Long: -423111-1; percorrendo até a Escola Municipal Profa. Marilene da Silva Caldeira, com Coord. Lat: -13.2231-7 e Long: -423104-8; percorrendo até o Colégio Estadual do Campo Integral, com Coord. Lat: -132234-0 Long: -423107-1; percorrendo até a Creche Municipal Profa. Rosilene Nascimento Oliveira, com Coord. Lat: -132232-6 e Long: -423110-2; percorrendo até Escola Municipal Alipo Marques, com Coord. Lat: -132232-6 e Long: -423120-8; percorrendo até Creche Municipal Lizandra Paula, com Coord. Lat: -132300-5 e Long:- 423132-1.	Vespertino	17	59,686	Micro Ônibus	200	11937,20

Este documento foi assinado digitalmente por PROCEDE Processamento e Certificação de Documentos Eletrônicos LTDA às 19:31 horas do dia 21/09/2026.
Para verificar as assinaturas clique no link: http://www.procede.org/verificar/C98C-443B-6655-3B25-5448 ou utilize o código QR.

22	Inicia-se no Povoado Boa Vista, passando pelo Morro do Meleiro, Comunidade Preá, Comunidade Boa Vista, Comunidade Lagoa do Meio, Comunidade Caldeirões, Comunidade Morro do Giral do Bandeira, Comunidade Ranchão, Comunidade Tigre, finalizando na Sede na Creche Municipal Lizandra Paula	131351-6	423102-6	132300-5	423132-1	Inicia-se no Povoado Boa Vista, com Lat: -131351-6 e Long: -423102-6 percorrendo até o Morro do Meleiro, com Coord. Lat: -131301-9 e Long: -423004-7; percorrendo até a Comunidade Preá, com Coord. Lat: -131334-6 e Long: -423024-5; percorrendo até a Comunidade Preá, com Coord. Lat: -131314-8 e Long: -423038-3; percorrendo até a Comunidade Preá, com Coord. Lat: -131419-6 e Long: -423024-7; percorrendo até a Comunidade Preá, com Coord. Lat: -131420-2 e Long: -423031-7; percorrendo até a Comunidade Preá, com Coord. Lat: -131427-9 e Long: -423041-9; percorrendo até a Comunidade Boa Vista, com Coord. Lat: -131418-4 e Long: -423101-7; percorrendo até a Comunidade Lagoa do Meio, com Coord. Lat: -131524-5 e Long: -423057-1; percorrendo até a Comunidade Lagoa do Meio, com Coord. Lat: -131530-0 e Long: -423056-9; percorrendo até a Comunidade Caldeirões, com Coord. Lat: -131701-3 e Long: -423039-8; percorrendo até a Comunidade Morro do Giral do Bandeira, com Coord. Lat: -131813-9 e Long: -423104-3; percorrendo até a Comunidade Morro do Giral do Bandeira, com Coord. Lat: -131831-0 e Long: -423104-3; percorrendo até a Comunidade Ranchão, com Coord. Lat: -131941-1 e Long: -423124-6; percorrendo até a Comunidade Tigre, com Coord. Lat: -132022-4 e Long: -423131-7; percorrendo até a Sede do Município Escola Municipal Miguel Lourenço, com Coord. Lat: -132220-7 e Long: -423111-1; percorrendo até a Escola Municipal Profa. Marilene da Silva Caldeira, com Coord. Lat: -13.2231-7 e Long: -423104-8; percorrendo até o Colégio Estadual do Campo Integral, com Coord. Lat: -132234-0 Long: -423107-1; percorrendo até a Creche Municipal Profa. Rosilene Nascimento Oliveira, com Coord. Lat: -132232-6 e Long: -423110-2; percorrendo até Escola Municipal Alipo Marques, com Coord. Lat: -132232-6 e Long: -423120-8; percorrendo até Creche Municipal Lizandra Paula, com Coord. Lat: -132300-5 e Long:- 423132-1.	Noturno	17	59,686	Micro Ônibus	200	11937,20
23	Inicia-se na Comunidade Caldeirões, passando pela Comunidade Lagoa do Meio, Comunidade Preá, finalizando no Povoado Boa Vista.	131705-0	423005-0	131541-7	423051-8	Inicia-se na Comunidade Caldeirões, com Coord. Lat: -131705-0 e Long: -423005-0 percorrendo até a Comunidade Caldeirões, com Coord. Lat: -131700-8 e Long: -423008-6; percorrendo ate a Comunidade Caldeirões, com Coord. Lat: -131659-1 e Long: -423029-2; percorrendo ate a Comunidade Caldeirões, com Coord. Lat: -131701-0 e Long: -423040-4; percorrendo ate a Comunidade Caldeirões, com Coord. Lat: -131658-9 e Long: -423055-4; percorrendo ate a Comunidade Caldeirões, com Coord. Lat: -131641-8 e Long: -423102-9; percorrendo ate a Comunidade Lagoa do Meio, com Coord. Lat: -131642-1 e Long: -423100-5; percorrendo ate a Comunidade Lagoa do Meio, com Coord. Lat: -131646-7 e Long: -423043-5; percorrendo ate a Comunidade Lagoa do Meio, com Coord. Lat: -131626-0 e Long: -423141-7; percorrendo ate a Comunidade Lagoa do Meio, com Coord. Lat: -131541-7 e Long: -423051-8; percorrendo ate a Comunidade Preá, com Coord. Lat: -131427-5 e Long: -423007-5; percorrendo até o Povoado Boa Vista, com Coord. Lat: -131541-7 e Long: -423051-8.	Matutino	12	30,216	Van	200	6043,20

Este documento foi assinado digitalmente por PROCEDE Processamento e Certificação de Documentos Eletrônicos LTDA às 19:31 horas do dia 21/09/2026.
Para verificar as assinaturas clique no link: http://www.procede.org/verificar/C98C-443B-6655-3B25-5448 ou utilize o código QR.

24	Inicia-se na Comunidade Suçuarana, passando pela Comunidade Taquaril, Povoado Lagoa D'agua dos Costas, finalizando na Sede na Creche Municipal Lizandra Paula	131614-4	423616-5	132300-5	423132-1	Inicia-se na Comunidade Suçuarana, com Coord. Lat: -131614-4 e Long: -423616-5 percorrendo até a Comunidade Taquaril, com Coord. Lat: -131732-8 e Long: -423600-0; percorrendo até a Comunidade Taquaril, com Coord. Lat -131734-4 e Long: -423550-8; percorrendo até a Comunidade Taquaril, com Coord. Lat: -131744-1 e Long:423519-8; percorrendo até a Comunidade Taquaril, com Coord. Lat: -131824-0 e Long: -423427-8; percorrendo até o Povoado Lagoa D'agua dos Costas, com Coord. Lat: -131948-7 e Long: -423334-8; percorrendo até a Sede do Município Escola Municipal Miguel Lourenço, com Coord. Lat: -132220-7 e Long: -423111-1; percorrendo até a Escola Municipal Profa. Marilene da Silva Caldeira, com Coord. Lat: -13.2231-7 e Long: -423104-8; percorrendo até o Colégio Estadual do Campo Integral, com Coord. Lat: -132234-0 Long: -423107-1; percorrendo até a Creche Municipal Profa. Rosilene Nascimento Oliveira, com Coord. Lat: -132232-6 e Long: -423110-2; percorrendo até Escola Municipal Alipo Marques, com Coord. Lat: -132232-6 e Long: -423120-8; percorrendo até Creche Municipal Lizandra Paula, com Coord. Lat: -132300-5 e Long:- 423132-1.	Matutino	29	37,848	Ônibus	200	7569,60
25	Inicia-se na Comunidade Vereda Sagrada Família, passando pela Comunidade Capoeira, Comunidade Santo Antônio, Comunidade Conceição, Comunidade Poço, Comunidade Taquaril, Comunidade Lagoa D`água dos Costas finalizando na Sede na Creche Municipal Lizandra Paula	131919-8	424023-5	132300-5	423132-1	Inicia- se na Comunidade Vereda Sagrada Família, com Coord. Lat:-131919-8 e Long:-424023-5 percorrendo até a Comunidade Capoeira, com Coord. Lat:-131918-2 e Long:-424009-8; percorrendo até a Comunidade Capoeira, com Coord. Lat:-131917-3 e Long:-424004-0; percorrendo até a Comunidade Santo Antônio, com Coord. Lat:-132028-7 e Long:-423812-5; percorrendo até a Comunidade Santo Antônio, com Coord. Lat:-132139-7 e Long: -423813-1; percorrendo até a Comunidade Conceição, com Coord. Lat:-132017-2 e Long:-423752-5; percorrendo até a Comunidade Poço, com Coord. Lat: -131905-3 e Long:-423736-6**;** percorrendo até a Comunidade Poço, com Coord. Lat:-131848-3 e Long:-423732-0; percorrendo até a Comunidade Taquaril, com Coord. Lat:-132005-8 e Long: -423733-2; percorrendo até a Comunidade Lagoa D`água dos Costas, com Coord. Lat: -132000-9 e Long:-423719-8; percorrendo até a Sede do Município Escola Municipal Miguel Lourenço, com Coord. Lat: -132220-7 e Long: -423111-1; percorrendo até a Escola Municipal Profa. Marilene da Silva Caldeira, com Coord. Lat: -13.2231-7 e Long: -423104-8; percorrendo até o Colégio Estadual do Campo Integral, com Coord. Lat: -132234-0 Long: -423107-1; percorrendo até a Creche Municipal Profa. Rosilene Nascimento Oliveira, com Coord. Lat: -132232-6 e Long: -423110-2; percorrendo até Escola Municipal Alipo Marques, com Coord. Lat: -132232-6 e Long: -423120-8; percorrendo até Creche Municipal Lizandra Paula, com Coord. Lat: -132300-5 e Long:- 423132-1.	Noturno	18	83,338	Micro Ônibus	200	16667,60

Este documento foi assinado digitalmente por PROCEDE Processamento e Certificação de Documentos Eletrônicos LTDA às 19:31 horas do dia 21/09/2026.
Para verificar as assinaturas clique no link: http://www.procede.org/verificar/C98C-443B-6655-3B25-5448 ou utilize o código QR.

26	Inicia-se na Comunidade Vereda Sagrada Família, passando pela Comunidade Capoeira, Comunidade Santo Antônio, Comunidade Conceição, Comunidade Poço, finalizando na Sede na Creche Municipal Lizandra Paula.	131918-2	424009-8	132300-5	423132-1	Inicia-se na Comunidade Vereda Sagrada Família, com Coord. Lat: -131918-2 e Long: -424009-8 percorrendo até a Comunidade Capoeira, com Coord. Lat: -131917-3 e Long: -424004-0; percorrendo até a Comunidade Capoeira, com Coord. Lat: -132028-7 e Long: -423812-5; percorrendo até a Comunidade Capoeira,com Coord. Lat: -132017-2 e Long: -423752-5; percorrendo até a Comunidade Santo Antônio, com Coord. Lat: -131905-3 e Long: -423736-6; percorrendo até a Comunidade Santo Antônio, com Coord. Lat: -131848-3 e Long: -423732-0; percorrendo até a Comunidade Conceição, com Coord. Lat: -132005-8 e Long: -423733-2; percorrendo até a Comunidade Poço, com Coord. Lat: -131732-9 e Long: -423559-2; percorrendo até a para a Sede do Município Escola Municipal Miguel Lourenço, com Coord. Lat: -132220-7 e Long: -423111-1; percorrendo até a Escola Municipal Profa. Marilene da Silva Caldeira, com Coord. Lat: -13.2231-7 e Long: -423104-8; percorrendo até o Colégio Estadual do Campo Integral, com Coord. Lat: -132234-0 Long: -423107-1; percorrendo até a Creche Municipal Profa. Rosilene Nascimento Oliveira, com Coord. Lat: -132232-6 e Long: -423110-2; percorrendo até Escola Municipal Alipo Marques, com Coord. Lat: -132232-6 e Long: -423120-8; percorrendo até Creche Municipal Lizandra Paula, com Coord. Lat: -132300-5 e Long:- 423132-1.	Matutino	18	72,694	Micro Ônibus	200	14538,80
27	Inicia-se na Comunidade Vereda Sagrada Família, passando pela Comunidade Capoeira, Comunidade Santo Antônio, Comunidade Conceição, Comunidade Poço finalizando na Sedem a Creche Municipal Lizandra Paula.	131918-2	424009-8	132300-5	423132-1	Inicia-se na Comunidade Vereda Sagrada Família, com Coord. Lat: -131918-2 e Long: -424009-8 percorrendo até a Comunidade Capoeira, com Coord. Lat: -131917-3 e Long: -424004-0; percorrendo até a Comunidade Capoeira, com Coord. Lat: -132028-7 e Long: -423812-5; percorrendo até a Comunidade Capoeira,com Coord. Lat: -132017-2 e Long: -423752-5; percorrendo até a Comunidade Santo Antônio, com Coord. Lat: -131905-3 e Long: -423736-6; percorrendo até a Comunidade Santo Antônio, com Coord. Lat: -131848-3 e Long: -423732-0; percorrendo até a Comunidade Conceição, com Coord. Lat: -132005-8 e Long: -423733-2; percorrendo até a Comunidade Poço, com Coord. Lat: -131732-9 e Long: -423559-2; percorrendo até a para a Sede do Município Escola Municipal Miguel Lourenço, com Coord. Lat: -132220-7 e Long: -423111-1; percorrendo até a Escola Municipal Profa. Marilene da Silva Caldeira, com Coord. Lat: -13.2231-7 e Long: -423104-8; percorrendo até o Colégio Estadual do Campo Integral, com Coord. Lat: -132234-0 Long: -423107-1; percorrendo até a Creche Municipal Profa. Rosilene Nascimento Oliveira, com Coord. Lat: -132232-6 e Long: -423110-2; percorrendo até Escola Municipal Alipo Marques, com Coord. Lat: -132232-6 e Long: -423120-8; percorrendo até Creche Municipal Lizandra Paula, com Coord. Lat: -132300-5 e Long:- 423132-1.	Vespertino	9	72,694	Van	200	14538,80

Este documento foi assinado digitalmente por PROCEDE Processamento e Certificação de Documentos Eletrônicos LTDA às 19:31 horas do dia 21/09/2026.
Para verificar as assinaturas clique no link: http://www.procede.org/verificar/C98C-443B-6655-3B25-5448 ou utilize o código QR.

28	Inicia-se na Comunidade Santo Antônio, passando pela Comunidade Santo Antônio, Comunidade Capoeira, Comunidade Conceição e finalizando na Comunidade Santana.	132207-7	423826-4	131953-9	423653-2	Inicia- se na Comunidade Santo Antônio, com Coord. Lat: -132207-7 e Long: -423826-4 percorrendo até a Comunidade Santo Antônio, com Coord. Lat: -132136-7 e Long: -423829-8; percorrendo até a Comunidade Santo Antônio, com Coord. Lat: -132130-8 e Long: -423804-3; percorrendo até a Comunidade Capoeira, com Coord. Lat: -132041-7 e Long: -423810-8; percorrendo até a Comunidade Capoeira, com Coord. Lat: -132028-4 e Long: -423812-4; percorrendo até a Comunidade Conceição, com Coord. Lat: -131931-6 e Long: -423744-8; percorrendo até a Comunidade Conceição, com Coord. Lat: -131848-3 e Long: -423732-0; percorrendo até a Comunidade Santana, com Coord. Lat: -132005-8 e Long: -423735-0 ; percorrendo até a Comunidade Santana, com Coord. Lat: -131953-9 e Long: -423653-2.	Matutino	9	28,854	Van	200	5770,80
29	Inicia-se na Comunidade Grota passando pela Comunidade Suçuarana, Comunidade Umburanas, Fazenda Mendonça, Povoado Lagoa D`agua dos Costas, Comunidade Lagoa D`agua dos Costas a Sede.	132412-4	423425-3	132300-5	423132-1	Inicia-se na Comunidade Grota, com Coord. Lat: -132412-4 e Long: 423425-3 percorrendo até a Comunidade Sussuarana, com Coord. Lat: -132338-8 e Long: 423351-4; percorreno até a Comunidade Sussuarana, com Coord. Lat: -132323-9 e Long: -423349-8; percorrendo até a Comunidade Umburanas, com Coord. Lat: -132258-8 e Long: 423326-0; percorrendo até a Comunidade Umburanas, com Coord. Lat: -132234-0 e Long: -423338-7; percorrendo até a Fazenda Mendonça, com Coord. Lat: -132157-8 e Long: -423313-5; percorrendo até a Fazenda Mendonça, com Coord. Lat: -132128-9 e Long: -423327-2; percorrendo até a Fazenda Mendonça, com Coord. Lat: -132044-1 e Long: -423320-3; percorrendo até ao Povoado Lagoa D`agua das Costas, com Coord. Lat: -1320221-0 e Long: -423315-1; percorrendo a Comunidade Lagoa D`agua dos Costas, com Coord. Lat: -132036-8 e Long: -423239-2; percorrendo até a Sede Escola Municipal Miguel Lourenço, com Coord. Lat: -132220-7 e Long: -423111-1; percorrendo até a Escola Municipal Profa. Marilene da Silva Caldeira, com Coord. Lat: -13.2231-7 e Long: -423104-8; percorrendo até o Colégio Estadual do Campo Integral, com Coord. Lat: -132234-0 Long: -423107-1; percorrendo até a Creche Municipal Profa. Rosilene Nascimento Oliveira, com Coord. Lat: -132232-6 e Long: -423110-2; percorrendo até Escola Municipal Alipo Marques, com Coord. Lat: -132232-6 e Long: -423120-8; percorrendo até Creche Municipal Lizadora Paula, com Coord. Lat: -132300-5 e Long:-423132-1.	Matutino	41	33,472	Ônibus	200	6694,40

Este documento foi assinado digitalmente por PROCEDE Processamento e Certificação de Documentos Eletrônicos LTDA às 19:31 horas do dia 21/09/2026.
Para verificar as assinaturas clique no link: http://www.procede.org/verificar/C98C-443B-6655-3B25-5448 ou utilize o código QR.

30	Inicia-se na Comunidade Grota, passando pela Comunidade Suçuarana, Comunidade Umburanas, finalizando na Escola Municipal Lucino Manoel Batista.	132442-6	423424	132211-9	423401-8	Inicia-se na Comunidade Grota com Cood. Lat: -132442-6 e Long. -423424.4 percorrendo até a Comunidade Grota com Coord. Lat: -132436-1 e Long: -423427-2; percorrendo até a Comunidade Grota com Coord. Lat: -132409-7 e Long: -423429-8; percorrendo até a Comunidade Suçuarana com Coord. Lat: -132340-6 e Long: -423351-4; percorrendo até a Comunidade Suçuarana com Coord. Lat: -132333-9 e Long: -423350-6; percorrendo até a Comunidade Suçuarana com Coord. Lat: -132323-7 e Long: -423349-6; percorrendo até a Comunidade Suçuarana com Coord. Lat: -132258-7 e Long: -423345-9; percorrendo até a Comunidade Umburanas com Coord. Lat: -132253-2 e Long: -423342-5; percorrendo até a Comunidade Umburanas com Coord. Lat: -132243-1 e Long: -423338-2; percorrendo até a Comunidade Umburanas com Coord. Lat: -132230-6 e Long: -423337-6; percorrendo até a Comunidade Umburanas com Coord. Lat: -132239-4 e Long: -423317-3; percorrendo até a Comunidade Umburanas com Coord. Lat: -132221-6 e Long: -423341-0; percorrendo até a Comunidade Umburanas com Coord. Lat: -132213-0 e Long: -423357-3; percorrendo até a Escola Municipal Lucino Manoel Batista com Coord. Lat: -132211-9 e Long: -423401-8.	Matutino	5	16,096	Carro de passeio	200	3219,20
31	Inicia-se na Comunidade Grota, passando pela Comunidade Suçuarana, Comunidade Umburanas, Fazenda Mendonça, Povoado Lagoa D`agua dos Costas, Comunidade Capoeira Rica finalizando na Sede, Creche Municipal Lizandra Paula	132416-3	423421-5	132300-5	423132-1	Inicia-se na Comunidade Grota com Coord. Lat: -132416-3 e Long: -423421-5 percorrendo até a Comunidade Sussuarana, com Coord. Lat: -132338-8 e Long: 423351-4; percorreno até a Comunidade Sussuarana, com Coord. Lat: -132304-2 e Long: -423345-3; percorrendo até a Comunidade Umburanas, com Coord. Lat: -132258-8 e Long: -423346-0; percorrendo até a Comunidade Umburanas, com Coord. Lat: -132233-9 e Long: -423338-6; percorrendo até a Fazenda Mendonça, com Coord. Lat: -132226-9 e Long: -423329-1; percorrendo até a Fazenda Mendonça, com Coord. Lat: -132128-9 e Long: -423327-2; percorrendo até a Fazenda Mendonça, com Coord. Lat: -132043-9 e Long: -423320-1; percorrendo até ao Povoado Lagoa D`agua das Costas, com Coord. Lat: -132020-8 e Long: -423315-0; percorrendo a Comunidade Lagoa D`agua dos Costas, com Coord. Lat: -132036-8 e Long: -423239-5; percorrendo ate a Comudidade Capoeira Rica, com Coord. Lat:-13°21'47.786" e Long: -423209-8; percorrendo até a Sede Escola Municipal Miguel Lourenço, com Coord. Lat: -132220-7 e Long: -423111-1; percorrendo até a Escola Municipal Profa. Marilene da Silva Caldeira, com Coord. Lat: -13.2231-7 e Long: -423104-8; percorrendo até o Colégio Estadual do Campo Integral, com Coord. Lat: -132234-0 Long: -423107-1; percorrendo até a Creche Municipal Profa. Rosilene Nascimento Oliveira, com Coord. Lat: -132232-6 e Long: -423110-2; percorrendo até Escola Municipal Alipo Marques, com Coord. Lat: -132232-6 e Long: -423120-8; percorrendo até Creche Municipal Lizandra Paula, com Coord. Lat: -132300-5 e Long:-423132-1.	Vespertino	5	33,136	Carro de passeio	200	6627,20

Este documento foi assinado digitalmente por PROCEDE Processamento e Certificação de Documentos Eletrônicos LTDA às 19:31 horas do dia 21/09/2026.
Para verificar as assinaturas clique no link: http://www.procede.org/verificar/C98C-443B-6655-3B25-5448 ou utilize o código QR.

32	Inicia-se na Comunidade Lagoa D'água, Comunidade Tigre, finalizando na Sede na Creche Municipal Lizandra Paula	132054-3	423200-6	132300-5	423132-1	Inicia-se na Comunidade Lagoa D'água, com Coord. Lat: -132054-3 e Long: -423200-6 percorrendo até a Comunidade Lagoa D'água, com Coord. Lat: -132050-0 e Long: -423153-9; percorrendo até a Comunidade Tigre, com Coord. Lat: -132039-2 e Long: -423201-3; percorrendo até a Comunidade Tigre, com Coord. Lat: -132037-1 e Long: -423204-5; percorrendo até a Comunidade Tigre, com Coord. Lat: -132012-3 e Long: -423226-5; percorrendo até a Sede do Município Escola Municipal Miguel Lourenço, com Coord. Lat: -132220-7 e Long: -423111-1; percorrendo até a Escola Municipal Profa. Marilene da Silva Caldeira, com Coord. Lat: -13.2231-7 e Long: -423104-8; percorrendo até o Colégio Estadual do Campo Integral, com Coord. Lat: -132234-0 Long: -423107-1; percorrendo até a Creche Municipal Profa. Rosilene Nascimento Oliveira, com Coord. Lat: -132232-6 e Long: -423110-2; percorrendo até Escola Municipal Alipo Marques, com Coord. Lat: -132232-6 e Long: -423120-8; percorrendo até Creche Municipal Lizandra Paula, com Coord. Lat: -132300-5 e Long:- 423132-1.	Matutino	4	21,65	Carro de passeio	200	4330,00
33	Inicia-se na Comunidade Lagoa D'água, passando pela Comunidade Tigre, finalizando na Sede na Creche Municipal Lizandra Paula	132054-3	423200-6	132300-5	423132-1	Inicia-se na Comunidade Lagoa D'água, com Coord. Lat:-13°20'54.398" e Long: -42°32'00.633" percorrendo até a Comunidade Lagoa D'água, com Coord. Lat: -13°20'50.044" e Long: -42°31'53.985"; percorrendo até a Comunidade Tigre, com Coord. Lat: -13°20'39.238 e Long: -42°32'01.338"; percorrendo até a Comunidade Tigre, com Coord. Lat:-13°20'37.179"e Long:-42°32'04.530; percorrendo até a Comunidade Tigre, com Coord. Lat: -13°20'35.170" e Long: -42°32'22.524"; percorrendo até a Comunidade Tigre com Coord. Lat:-13°20'12.375 e Long: -42°32'26.558"; percorrendo até a Sede do Município Escola Municipal Miguel Lourenço, com Coord. Lat: -132220-7 e Long: -423111-1; percorrendo até a Escola Municipal Profa. Marilene da Silva Caldeira, com Coord. Lat: -13.2231-7 e Long: -423104-8 ; percorrendo até o Colégio Estadual do Campo Integral, com Coord. Lat: -132234-0 Long: -423107-1; percorrendo até a Creche Municipal Profa. Rosilene Nascimento Oliveira, com Coord. Lat: -132232-6 e Long: -423110-2; percorrendo até Escola Municipal Alipo Marques, com Coord. Lat: -132232-6 e Long: -423120-8; percorrendo até Creche Municipal Lizandra Paula, com Coord. Lat: -132300-5 e Long:- 423132-1.	Vespertino	4	22,508	Carro de passeio	200	4501,60
34	Inicia-se na Comunidade Suçuarana, passando pela Comunidade Taquaril, finalizando na Escola Municipal Venâncio Assunção Pamplona.	131557-3	423623-7	131746-7	423524-1	Inicia-se na Comunidade Suçuarana, com Coord. Lat: -131557-3 e Long: -423623-7 percorrendo ate a Comunidade Suçuarana com Coord. Lat: -131559-1 e Long: -423616-9; percorrendo até a Comunidade Taquaril com Coord. Lat: -131805-3 e Long: -423502-5; percorrendo ate a Comunidade Taquaril com Coord. Lat: -131811-8 e Long: -423435-2; percorrendo ate a Escola Municipal Venâncio Assunção Pamplona com Coord. Lat: 131746-7 e Long: -423524-1.	Matutino	5	21,278	Carro de passeio	200	4255,60

Este documento foi assinado digitalmente por PROCEDE Processamento e Certificação de Documentos Eletrônicos LTDA às 19:31 horas do dia 21/09/2026.
Para verificar as assinaturas clique no link: http://www.procede.org/verificar/C98C-443B-6655-3B25-5448 ou utilize o código QR.

35	Inicia-se na Comunidade Mansador, passando pela Comunidade Tigre, finalizando na Escola da Comunidade Tigre.	131923-5	423141-1	132059-3	423140-4	Inicia-se na Comunidade Mansador, com Coord. Lat: -131923-5 e Long: -423141-1 percorrendo até a Comunidade Mansador, com Coord. Lat: -131954-0 e Long: -423141-8; percorrendo até a Comunidade Tigre, com Coord. Lat: -132038-1 e Long: -423142-9; percorrendo até a Comunidade Tigre, com Coord. Lat: -132018-0 e Long: -423215-8; percorrendo até a Escola da Comunidade Tigre, com Coord. Lat: -132059-3 e Long: -423140-4.	Matutino	5	14,496	Carro de passeio	200	2899,20
36	Inicia-se na Comunidade Mansador, passando pela Comunidade Tigre finalizando na Escola da Comunidade Tigre.	131950-3	423142	132059-3	423140-4	Inicia-se na Comunidade Mansador, com Coord. Lat: -131950-3 e Long: -423142.1 percorrendo até a Comunidade Mansador, com Coord. Lat: -131954-0 e Long: -423200-3; percorrendo até a Comunidade Tigre, com Coord. Lat: -132020-6 e Long: -423136-6; percorrendo até a Escola da Comunidade Tigre, com Coord. Lat: -132059-3 e Long: -423140-4.	Vespertino	5	7,594	Carro de passeio	200	1518,80
37	Inicia-se no Morro do Giral dos Avelino, passando pela Comunidade do Giral dos Bandeira, Comunidade Tamburil, Comunidade do Giral dos Bandeira, Comunidade Ranchão, finalizando na Escola Municipal Manoel Joaquim Bandeira.	131858,9	422945	131858,9	422945,4	Inicia-se na Morro do Giral dos Avelino, com Coord. Lat: -131858.9 e Long: -422945.4 percorrendo até a Morro do Giral dos Avelino, com Coord. Lat: -131841-9 e Long: -423015-2; percorrendo até a Morro do Giral dos Avelino, com Coord. Lat: -131842-8 e Long: -423019-5; percorrendo até a Comunidade do Giral dos Bandeira, com Coord. Lat: -131902-5 e Long: -423032-0; percorrendo até a Comunidade do Giral dos Bandeira, com Coord. Lat: -131905-4 e Long: -423050-2; percorrendo até a Comunidade do Giral dos Bandeira, com Coord. Lat: -131901-2 e Long: -423055-9; percorrendo até a Comunidade Tamburil, com Coord. Lat: -131820-9 e Long: -423229-8; percorrendo até a Comunidade do Giral dos Bandeira, com Coord. Lat: -131814-9 e Long: -423104-2; percorrendo até a Comunidade do Giral dos Bandeira, com Coord. Lat: -131748-9 e Long: -423106-5; percorrendo até a Comunidade Ranchão, com Coord. Lat: -131929-2 e Long: -423126-2; percorrendo até a Comunidade Ranchão, com Coord. Lat: -131927-1 e Long: -423132-4; Escola Municipal Manoel Joaquim Bandeira, com Coord. Lat: -131923-2 e Long: -423142-5.	Matutino	5	30,6	Carro de passeio	200	6120,00

Este documento foi assinado digitalmente por PROCEDE Processamento e Certificação de Documentos Eletrônicos LTDA às 19:31 horas do dia 21/09/2026.
Para verificar as assinaturas clique no link: http://www.procede.org/verificar/C98C-443B-6655-3B25-5448 ou utilize o código QR.

38	Inicia-se na Comunidade Jose Bernadinho, passando pela Comunidade Tigre, Comunidade Ranchão, Comunidade Morro do Giral, Comunidade Morro do Giral dos Avelino, Comunidade Paulista, Comunidade Salina Rica, Comunidade Marruás, Comunidade Alto dos Caldeirões, finalizando na Sede na Creche Municipal Lizandra Paula	131907-9	422944-8	423132-1	423132-1	Inicia-se na Comunidade Jose Bernadinho, com Coord. Lat: -132146-1 e Long: -423137-2 percorrendo até a Comunidade Tigre, com com Coord. Lat: -132132-9 e Long: -423141-0; percorrendo até a Comunidade Tigre, com Coord. Lat: -132124-5 e Long: -423142-9; percorrendo até a Comunidade Tigre, com Coord. Lat: -132111-5 e Long: -423141-7; percorrendo até a Comunidade Tigre, com Coord. Lat: -132056-3 e Long: -423140-0; percorrendo até a Comunidade Tigre, com Coord. Lat: -132035-5 e Long: -423132-5; percorrendo até a Comunidade Tigre, com Coord. Lat: -132022-3 e Long: -423131-7; percorrendo até a Comunidade Tigre, com Coord. Lat: -132008-8 e Long: -423128-9**;** percorrendo até a Comunidade Ranchão, com Coord. Lat: -131953-3 e Long: -423123-6; percorrendo até a Comunidade Ranchão, com Coord. Lat: -131941-1 e Long: -423124-7; percorrendo até a Comunidade Ranchão, com Coord. Lat: -131930-7 e Long: -423122-3; percorrendo até a Comunidade Morro do Giral, com Coord. Lat: -131856-8 e Long: -423107-3; percorrendo até a Comunidade Morro do Giral, com Coord. Lat: -131836-9 e Long: -423104-4; percorrendo até a Comunidade Morro do Giral, com Coord. Lat: -131830-2 e Long: -423104-6; percorrendo até a Comunidade Morro do Giral, com Coord. Lat: -131818-2 e Long: -423104-7; percorrendo até a Comunidade Morro do Giral, com Coord. Lat: 131842-6 e Long: -423056-4; percorrendo até a Comunidade Morro do Giral, com Coord. Lat: -131848-2 e Long: -423053-2; percorrendo até a Comunidade Morro do Giral, com Coord. Lat: -131901-8 e Long: -423056-1; percorrendo até a Comunidade Morro do Giral, com Coord. Lat: -131859-8 e Long: -423031-5; percorrendo até a Comunidade Morro do Giral dos Avelino, com Coord. Lat: -131843-5 e Long: -423024-6; percorrendo até a Comunidade Morro do Giral dos Avelino, com Coord. Lat: -131824-2 e Long: -423015-6; percorrendo até a Comunidade Morro do Giral dos Avelino, com Coord. Lat: -131845-3 e Long: -423010-3; percorrendo até a Comunidade Morro do Giral dos Avelino, com Coord. Lat: -131857-4 e Long: -422955-9; percorrendo até a Comunidade Morro do Giral dos Avelino, com Coord. Lat:-131907-9 e Long: -422944-8; percorrendo até a Comunidade Paulista, com Coord. Lat: -132026-4 e Long: -423015-3; percorrendo até a Comunidade Salina Rica, com Coord. Lat: -132044-5 e Long: -423102-7; percorrendo até a Comunidade Salina Rica, com Coord. Lat: -132040-3 e Long: -423108-5; percorrendo até a Comunidade Marruás, com Coord. Lat: -132103-3 e Long: -423051-4; percorrendo até a Comunidade Marruás, com Coord. Lat: -132109-4 e Long: -423055-5; percorrendo até a Comunidade Alto dos Caldeirões, com Coord. Lat: -132109-6 e Long: 423106-6; percorrendo até a Comunidade Alto dos Caldeirões, com Coord. Lat: -132126-5 e	Vespertino	32	47,082	Ônibus	200	9416,40

Este documento foi assinado digitalmente por PROCEDE Processamento e Certificação de Documentos Eletrônicos LTDA às 19:31 horas do dia 21/09/2026.
Para verificar as assinaturas clique no link: http://www.procede.org/verificar/C98C-443B-6655-3B25-5448 ou utilize o código QR.

39	Inicia-se na Comunidade Jose Bernadinho, passando pela Comunidade Tigre, Comunidade Ranchão, Comunidade Morro do Giral, Comunidade Morro do Giral dos Avelino, Comunidade Paulista, Comunidade Salina Rica, Comunidade Marruás, Comunidade Alto dos Caldeirões, finalizando na Sede na Creche Lizandra Paula	132146-1	423137-2	132300-5	423132-1	Inicia-se na Comunidade Jose Bernadinho, com Coord. Lat: -132146-1 e Long: -423137-2 percorrendo até a Comunidade Tigre, com com Coord. Lat: -132132-9 e Long: -423141-0; percorrendo até a Comunidade Tigre, com Coord. Lat: -132124-5 e Long: -423142-9; percorrendo até a Comunidade Tigre, com Coord. Lat: -132111-5 e Long: -423141-7; percorrendo até a Comunidade Tigre, com Coord. Lat: -132056-3 e Long: -423140-0; percorrendo até a Comunidade Tigre, com Coord. Lat: -132035-5 e Long: -423132-5; percorrendo até a Comunidade Tigre, com Coord. Lat: -132022-3 e Long: -423131-7; percorrendo até a Comunidade Tigre, com Coord. Lat: -132008-8 e Long: -423128-9; percorrendo até a Comunidade Ranchão, com Coord. Lat: -131953-3 e Long: -423123-6; percorrendo até a Comunidade Ranchão, com Coord. Lat: -131941-1 e Long: -423124-7; percorrendo até a Comunidade Ranchão, com Coord. Lat: -131930-7 e Long: -423122-3; percorrendo até a Comunidade Morro do Giral, com Coord. Lat: -131856-8 e Long: -423107-3; percorrendo até a Comunidade Morro do Giral, com Coord. Lat: -131836-9 e Long: -423104-4; percorrendo até a Comunidade Morro do Giral, com Coord. Lat: -131830-2 e Long: -423104-6; percorrendo até a Comunidade Morro do Giral,com Coord. Lat: -131818-2 e Long: -423104-7; percorrendo até a Comunidade Morro do Giral, com Coord. Lat: 131842-6 e Long: -423056-4; percorrendo até a Comunidade Morro do Giral, com Coord. Lat: -131848-2 e Long: -423053-2; percorrendo até a Comunidade Morro do Giral, com Coord. Lat: -131901-8 e Long: -423056-1; percorrendo até a Comunidade Morro do Giral, com Coord. Lat: -131859-8 e Long: -423031-5; percorrendo até a Comunidade Morro do Giral dos Avelino, com Coord. Lat: -131843-5 e Long: -423024-6; percorrendo até a Comunidade Morro do Giral dos Avelino, com Coord. Lat: -131824-2 e Long: -423015-6; percorrendo até a Comunidade Morro do Giral dos Avelino, com Coord. Lat: -131845-3 e Long: -423010-3; percorrendo até a Comunidade Morro do Giral dos Avelino, com Coord. Lat: -131857-4 e Long: -422955-9; percorrendo até a Comunidade Morro do Giral dos Avelino, com Coord. Lat:-131907-9 e Long: -422944-8; percorrendo até a Comunidade Paulista, com Coord. Lat: -132026-4 e Long: -423015-3; percorrendo até a Comunidade Salina Rica, com Coord. Lat: -132044-5 e Long: -423102-7; percorrendo até a Comunidade Salina Rica, com Coord. Lat: -132040-3 e Long: -423108-5; percorrendo até a Comunidade Marruás, com Coord. Lat: -132103-3 e Long: -423051-4; percorrendo até a Comunidade Marruás, com Coord. Lat: -132109-4 e Long: -423055-5; percorrendo até a Comunidade Alto dos Caldeirões, com Coord. Lat: -132109-6 e Long: 423106-6; percorrendo até a Comunidade Alto dos Caldeirões, com Coord. Lat: -132126-5 e	Matutino	31	47,082	Ônibus	200	9416,40
40	Inicia-se na Comunidade Salina, passando pela Comunidade Lagoa D'água do São Francisco, finalizando na Escola Municipal Joao Sales.	132201-8	422821-6	132233-6	422736-3	Inicia-se na Comunidade Salina, com Coord. Lat: -132201-8 e Long: -422821-6 percorrendo até a Comunidade Salina, com Coord. Lat: -132132-9 e Long: -422759-4; percorrendo até a Comunidade Lagoa D'água do São Francisco, com Coord. Lat: -132243-0 e Long: -422743-2; percorrendo até a Comunidade Lagoa D'água do São Francisco, com Coord. Lat: -132255-7 e Long: -422744-2; percorrendo até a Comunidade Lagoa D'água do São Francisco, com Coord. Lat: -132253-6 e Long: -422743-2; percorrendo até a Escola Municipal Joao Sales com Coord. Lat: -132233-6 e Long: -422736-3.	Vespertino	5	11,342	Carro de passeio	200	2268,40

Este documento foi assinado digitalmente por PROCEDE Processamento e Certificação de Documentos Eletrônicos LTDA às 19:31 horas do dia 21/09/2026.
Para verificar as assinaturas clique no link: http://www.procede.org/verificar/C98C-443B-6655-3B25-5448 ou utilize o código QR.

41	Inicia-se na Comunidade Lagoa D'água do São Francisco, passando pela Comunidade Lagoa do Luiz, Comunidade Vaca Morta, Comunidade Riacho da Cobra, Comunidade Salina, finalizando na Sede Creche Municipal Lizandra Paula.	132232-3	422739-7	132300-5	423132-1	Inicia-se na Comunidade Lagoa D'água do São Francisco, com Coord. Lat: -132232-3 e Long: -422739-7 percorrendo até a Comunidade Lagoa D'água do São Francisco, com Coord. Lat: -132228-3 e Long: -422731-9; percorrendo até a Comunidade Lagoa do Luiz, com Coord. Lat: -132146-6 e Long: -422558-6; percorrendo até a Comunidade Lagoa do Luiz, com Coord. Lat: -132050-6 e Long: -422547-6; percorrendo até a Comunidade Lagoa do Luiz, com Coord. Lat: -132049-4 e Long: -422543-7; percorrendo até a Comunidade Vaca Morta, com Coord. Lat: -132030-6 e Long: -422601-1; percorrendo até a Comunidade Vaca Morta, com Coord. Lat: -132028-6 e Long: -422604-9; percorrendo até a Comunidade Vaca Morta, com Coord. Lat: -132030-8 e Long: -422616-3; percorrendo até a Comunidade Vaca Morta, com Coord. Lat: -132036-4 e Long: -422627-3; percorrendo até a Comunidade Vaca Morta, com Coord. Lat: -132039-7 e Long: -422626-7; percorrendo até a Comunidade Vaca Morta, com Coord. Lat: -132047-5 e Long: -422632-9; percorrendo até a Comunidade Riacho da Cobra, com Coord. Lat: -132136-4 e Long: -422701-0; percorrendo até a Comunidade Salina, com Coord. Lat: -132203-3 e Long: -422754-5; percorrendo até a Comunidade Salina, com Coord. Lat: -132202-6 e Long: -422816-2; percorrendo até a Comunidade Salina, com Coord. Lat: -132216-4 e Long: -422825-5; percorrendo até a Sede do Município Escola Municipal Miguel Lourenço, com Coord. Lat: -132220-7 e Long: -423111-1; percorrendo até a Escola Municipal Profa. Marilene da Silva Caldeira, com Coord. Lat: -13.2231-7 e Long: -423104-8; percorrendo até o Colégio Estadual do Campo Integral, com Coord. Lat: -132234-0 Long: -423107-1; percorrendo até a Creche Municipal Profa. Rosilene Nascimento Oliveira, com Coord. Lat: -132232-6 e Long: -423110-2; percorrendo até Escola Municipal Alipo Marques, com Coord. Lat: -132232-6 e Long: -423120-8; percorrendo até Creche Municipal Lizandra Paula, com Coord. Lat: -132300-5 e Long:- 423132-1.	Matutino	18	47,312	Micro Ônibus	200	9462,40
42	Inicia-se na Comunidade Lagoa D'água do São Francisco, passando pela, Comunidade Lagoa do Luiz, Comunidade Vaca Morta, Comunidade Riacho da Cobra, Comunidade Salina, finalizando na Sede na Creche Municipal Lizandra Paula	132232-3	422739-7	132300-5	423132-1	Inicia-se na Comunidade Lagoa D'água do São Francisco, com Coord. Lat: -132232-3 e Long: -422739-7 percorrendo até a Comunidade Lagoa D'água do São Francisco, com Coord. Lat: -132228-3 e Long: -422731-9; percorrendo até a Comunidade Lagoa do Luiz, com Coord. Lat: -132146-6 e Long: -422558-6; percorrendo até a Comunidade Lagoa do Luiz, com Coord. Lat: -132050-6 e Long: -422547-6; percorrendo até a Comunidade Lagoa do Luiz, com Coord. Lat: -132049-4 e Long: -422543-7; percorrendo até a Comunidade Vaca Morta, com Coord. Lat: -132030-6 e Long: -422601-1; percorrendo até a Comunidade Vaca Morta, com Coord. Lat: -132028-6 e Long: -422604-9; percorrendo até a Comunidade Vaca Morta, com Coord. Lat: -132030-8 e Long: -422616-3; percorrendo até a Comunidade Vaca Morta, com Coord. Lat: -132036-4 e Long: -422627-3; percorrendo até a Comunidade Vaca Morta, com Coord. Lat: -132039-7 e Long: -422626-7; percorrendo até a Comunidade Vaca Morta, com Coord. Lat: -132047-5 e Long: -422632-9; percorrendo até a Comunidade Riacho da Cobra, com Coord. Lat: -132136-4 e Long: -422701-0; percorrendo até a Comunidade Salina, com Coord. Lat: -132203-3 e Long: -422754-5; percorrendo até a Comunidade Salina, com Coord. Lat: -132202-6 e Long: -422816-2; percorrendo até a Comunidade Salina, com Coord. Lat: -132216-4 e Long: -422825-5; percorrendo até a Sede do Município Escola Municipal Miguel Lourenço, com Coord. Lat: -132220-7 e Long: -423111-1; percorrendo até a Escola Municipal Profa. Marilene da Silva Caldeira, com Coord. Lat: -13.2231-7 e Long: -423104-8; percorrendo até o Colégio Estadual do Campo Integral, com Coord. Lat: -132234-0 Long: -423107-1; percorrendo até a Creche Municipal Profa. Rosilene Nascimento Oliveira, com Coord. Lat: -132232-6 e Long: -423110-2; percorrendo até Escola Municipal Alipo Marques, com Coord. Lat: -132232-6 e Long: -423120-8; percorrendo até Creche Municipal Lizadora Paula, com Coord. Lat: -132300-5 e Long:- 423132-1.	Vespertino	16	47,312	Micro Ônibus	200	9462,40

Este documento foi assinado digitalmente por PROCEDE Processamento e Certificação de Documentos Eletrônicos LTDA às 19:31 horas do dia 21/09/2026.
Para verificar as assinaturas clique no link: http://www.procede.org/verificar/C98C-443B-6655-3B25-5448 ou utilize o código QR.

43	Inicia-se na Comunidade Lagoa D'agua do São Francisco, passando pela Comunidade Lagoa Grande, Comunidade Cabaceira, Comunidade Gino, Povoado Lagoa D'agua do São Francisco, finalizando na Sede na Creche Municipal Lizandra Paula	132235-3	422734-9	132300-5	423132-1	Inicia-se na Comunidade Lagoa D'agua do São Francisco, com Coord. Lat: -132235-3 e Long:-422734-9 percorrendo até a Comunidade Lagoa Grande, com Coord. Lat: -132330-2 e Long: -422620-7; percorrendo até a Comunidade Lagoa Grande, com Coord. Lat: -132315-4 e Long: -422551-0; percorrendo até a Comunidade Lagoa Grande, com Coord. Lat: -132329-8 e Long: -422521-0; percorrendo até a Comunidade Lagoa Grande, com Coord. Lat: -132428-1 e Long: -422524-4; percorrendo até a Comunidade Cabaceira, com Coord. Lat: -132419-5 e Long: -422528-2; percorrendo até a Comunidade Cabaceira, com Coord. Lat: -132428-2 e Long: -422524-5; percorrendo até a Comunidade Gino, com Coord. Lat: -132346-6 e Long: -422551-6; percorrendo até a Comunidade Gino, com Coord. Lat: -132345-3 e Long: -422553-2; percorrendo até a Comunidade Gino, com Cood. Lat: -132330-9 e Long: -422620-1; percorrendo até o Povoado Lagoa D'agua do São Francisco, com Coord. Lat:-132232-7 e Long:-422740-8; percorrendo até a Sede do Município Escola Municipal Miguel Lourenço, com Coord. Lat: -132220-7 e Long: -423111-1; percorrendo até a Escola Municipal Profa. Marilene da Silva Caldeira, com Coord. Lat: -13.2231-7 e Long: -423104-8; percorrendo até o Colégio Estadual do Campo Integral, com Coord. Lat: -132234-0 Long: -423107-1; percorrendo até a Creche Municipal Profa. Rosilene Nascimento Oliveira, com Coord. Lat: -132232-6 e Long: -423110-2; percorrendo até Escola Municipal Alipo Marques, com Coord. Lat: -132232-6 e Long: -423120-8; percorrendo até Creche Municipal Lizandra Paula, com Coord. Lat: -132300-5 e Long:- 423132-1.	Matutino	16	53,068	Micro Ônibus	200	10613,60
44	Inicia-se na Comunidade Lagoa D'agua do São Francisco, passando pela Comunidade Lagoa Grande, Comunidade Cabaceira, Comunidade Gino, Povoado Lagoa D'agua do São Francisco finalizando na Sede Creche Municipal Lizandra Paula	132235-3	422734-9	132300-5	423132-1	Inicia-se no Povoado Lagoa D'agua do São Francisco, com Coord. Lat: -132235-3 e Long:-422734-9 percorrendo até a Comunidade Lagoa Grande, com Coord. Lat: -132330-2 e Long: -422620-7; percorrendo até a Comunidade Lagoa Grande, com Coord. Lat: -132315-4 e Long: -422551-0; percorrendo até a Comunidade Lagoa Grande, com Coord. Lat: -132329-8 e Long: -422521-0; percorrendo até a Comunidade Lagoa Grande, com Coord. Lat: -132428-1 e Long: -422524-4; percorrendo até a Comunidade Cabaceira, com Coord. Lat: -132419-5 e Long: -422528-2; percorrendo até a Comunidade Cabaceira, com Coord. Lat: -132428-2 e Long: -422524-5; percorrendo até a Comunidade Gino, com Coord. Lat: -132346-6 e Long: -422551-6; percorrendo até a Comunidade Gino, com Coord. Lat: -132345-3 e Long: -422553-2; percorrendo até a Comunidade Gino, com Cood. Lat: -132330-9 e Long: -422620-1; percorrendo até o Povoado Lagoa D'agua do São Francisco, com Coord. Lat:-132232-7 e Long:-422740-8; percorrendo até a Sede do Município Escola Municipal Miguel Lourenço, com Coord. Lat: -132220-7 e Long: -423111-1; percorrendo até a Escola Municipal Profa. Marilene da Silva Caldeira, com Coord. Lat: -13.2231-7 e Long: -423104-8; percorrendo até o Colégio Estadual do Campo Integral, com Coord. Lat: -132234-0 Long: -423107-1; percorrendo até a Creche Municipal Profa. Rosilene Nascimento Oliveira, com Coord. Lat: -132232-6 e Long: -423110-2; percorrendo até Escola Municipal Alipo Marques, com Coord. Lat: -132232-6 e Long: -423120-8; percorrendo até Creche Municipal Lizandra Paula, com Coord. Lat: -132300-5 e Long:- 423132-1.	Vespertino	17	53,068	Micro Ônibus	200	10613,60

Este documento foi assinado digitalmente por PROCEDE Processamento e Certificação de Documentos Eletrônicos LTDA às 19:31 horas do dia 21/09/2026.
Para verificar as assinaturas clique no link: http://www.procede.org/verificar/C98C-443B-6655-3B25-5448 ou utilize o código QR.

45	Inicia-se na Comunidade Vaca Morta, passando pela Comunidade Riacho da Cobra, Comunidade Lagoa D'água do São Francisco, Comunidade Lagoa do Luiz, Comunidade Vaca Morta, finalizando na Escola Municipal Lagoa de Pedra Arquias Ribeiro Guedes.	132036-4	422627-3	131940-3	422654-9	Inicia-se na Comunidade Vaca Morta, com Coord. Lat: -132036-4 e Long: -422627-3 percorrendo até a Comunidade Vaca Morta, com Coord. Lat: -132039-7 e Long: -422626.-7; percorrendo até a Comunidade Vaca Morta, com Coord. Lat: -132047-5 e Long: -422632-9; percorrendo até a Comunidade Riacho da Cobra, com Coord. Lat: -132136-4 e Long: -422701-0; percorrendo até a Comunidade Lagoa D'água do São Francisco, com Coord. Lat: -132232-3 e Long: -422739-7; percorrendo até a Comunidade Lagoa do Luiz, com Coord. Lat: -132146-6 e Long: -422558-6; percorrendo até a Comunidade Lagoa do Luiz, com Coord. Lat: -132050-6 e Long: -422547-6; percorrendo até a Comunidade Lagoa do Luiz, com Coord. Lat: -132049-4 e Long: -422543-7; percorrendo até a Comunidade Vaca Morta, com Coord. Lat: -132030-6 e Long: -422601-1; percorrendo até a Comunidade Vaca Morta, com Coord. Lat: -132028-5 e Long: -422604-9; percorrendo até a Comunidade Vaca Morta, com Coord. Lat: - 132030-8 e Long: -422615-3; percorrendo até a Escola Municipal Lagoa de Pedra Arquias Ribeiro Guedes com Coord. Lat: -131940-3 e Long: -422654-9.	Matutino	8	28,902	VAN	200	5780,40
46	Comunidade Vaca Morta, Comunidade Vaca Morta, Comunida de Riacho da Cobra, Comunidade Lagoa D'água do São Francisco, Comunidade Lagoa do Luiz, Comunidade Vaca Morta, a Escola Municipal Lagoa de Pedra Arquias Ribeiro Guedes.	132036-4	422627-3	131940-3	422654-9	Inicia-se na Comunidade Vaca Morta, com Coord. Lat: -132036-4 e Long: -422627-3 percorrendo até a Comunidade Vaca Morta, com Coord. Lat: -132039-7 e Long: -422626.-7; percorrendo até a Comunidade Vaca Morta, com Coord. Lat: -132047-5 e Long: -422632-9; percorrendo até a Comunidade Riacho da Cobra, com Coord. Lat: -132136-4 e Long: -422701-0; percorrendo até a Comunidade Lagoa D'água do São Francisco, com Coord. Lat: -132232-3 e Long: -422739-7; percorrendo até a Comunidade Lagoa do Luiz, com Coord. Lat: -132146-6 e Long: -422558-6; percorrendo até a Comunidade Lagoa do Luiz, com Coord. Lat: -132050-6 e Long: -422547-6; percorrendo até a Comunidade Lagoa do Luiz, com Coord. Lat: -132049-4 e Long: -422543-7; percorrendo até a Comunidade Vaca Morta, com Coord. Lat: -132030-6 e Long: -422601-1; percorrendo até a Comunidade Vaca Morta, com Coord. Lat: -132028-5 e Long: -422604-9; percorrendo até a Comunidade Vaca Morta, com Coord. Lat: - 132030-8 e Long: -422615-3; percorrendo até a Escola Municipal Lagoa de Pedra Arquias Ribeiro Guedes com Coord. Lat: -131940-3 e Long: -422654-9.	Vespertino	9	28,902	Van	200	5780,40

Este documento foi assinado digitalmente por PROCEDE Processamento e Certificação de Documentos Eletrônicos LTDA às 19:31 horas do dia 21/09/2026.
Para verificar as assinaturas clique no link: http://www.procede.org/verificar/C98C-443B-6655-3B25-5448 ou utilize o código QR.

47	Inicia-se na Comunidade Jacaré, passando pela Comunidade Lagoa de Pedra, finalizando na Escola de Lagoa de Pedra.	131901-7	422731-9	131940-3	422654-9	Inicia-se na Comunidade Jacaré, com Coord. Lat: -131901-7 e Long:-422731-9 percorrendo até a Comunidade Jacaré, com Coord. Lat: -131846-4 e Long: -422743-3; percorrendo até a Comunidade Jacaré, com Coord. Lat: -131859-3 e Long: -422753-7; percorrendo até a Comunidade Jacaré, com Coord. Lat: -131905-8 e Long: -422759-5; percorrendo até a Comunidade Jacaré, com Coord. Lat: -131930-5 e Long: -422801-9; percorrendo até a Comunidade Jacaré, com Coord. Lat: -131920-4 e Long: -422802-0; percorrendo até a Comunidade Jacaré, com Coord. Lat: -131915-5 e Long: -422755-3; percorrendo até a Comunidade Lagoa de Pedra, com Coord. Lat: -131923-2 e Long: -422709-5**;** percorrendo até a Comunidade de Lagoa de Pedra, com Coord. Lat: -131848-9 e Long: -422630-8; percorrendo até a Escola Munucipal Lagoa de Pedra Arquias Ribeiro Guedes, com Coord. Lat:-131940-3 e Long:-422654-9.	Matutino	5	18,418	Carro de passeio	200	3683,60
48	Inicia-se na Comunidade Jacaré, passando pela Comunidade Lagoa de Pedra, finalizando na Escola de Lagoa de Pedra.	131901-7	422731-9	131940-3	422654-9	Inicia-se na Comunidade Jacaré, com Coord. Lat: -131901-7 e Long:-422731-9 percorrendo até a Comunidade Jacaré, com Coord. Lat: -131846-4 e Long: -422743-3; percorrendo até a Comunidade Jacaré, com Coord. Lat: -131859-3 e Long: -422753-7; percorrendo até a Comunidade Jacaré, com Coord. Lat: -131905-8 e Long: -422759-5; percorrendo até a Comunidade Jacaré, com Coord. Lat: -131930-5 e Long: -422801-9; percorrendo até a Comunidade Jacaré, com Coord. Lat: -131920-4 e Long: -422802-0; percorrendo até a Comunidade Jacaré, com Coord. Lat: -131915-5 e Long: -422755-3; percorrendo até a Comunidade Lagoa de Pedra, com Coord. Lat: -131923-2 e Long: -422709-5; percorrendo até a Comunidade de Lagoa de Pedra, com Coord. Lat: -131848-9 e Long: -422630-8; percorrendo até a Escola Munucipal Lagoa de Pedra Arquias Ribeiro Guedes, com Coord. Lat:-131940-3 e Long:-422654-9.	Vespertino	5	18,418	Carro de passeio	200	3683,60

Este documento foi assinado digitalmente por PROCEDE Processamento e Certificação de Documentos Eletrônicos LTDA às 19:31 horas do dia 21/09/2026.
Para verificar as assinaturas clique no link: http://www.procede.org/verificar/C98C-443B-6655-3B25-5448 ou utilize o código QR.

49	Inicia-se na Comunidade Morro do Mel, passando pela Comunidade Jurema, Comunidade Gameleira do Amaral, Comunidade Casa Branca, Comunidade Jacaré, Comunidade Lagoa das Pedra, Comunidade Poço Vermelho, finalizando na Sede, na Creche Municipal Lizandra Paula.	131746-5	422424-9	132300-5	423132-1	Inicia-se na Comunidade Morro do Mel, com Coord. Lat: -131746-5 e Long: -422424-9 percorrendo até a Comunidade Morro do Mel, com Coord. Lat: -131758-1 e Long: -422435-4; percorrendo até a Comunidade Morro do Mel, com Coord. Lat: -131729-7 e Long: -422450-6; percorrendo até a Comunidade Morro do Mel, com Coord. Lat: -131709-8 e Long: -422530-5; percorrendo até a Comunidade Jurema, com Coord. Lat: -131531-0 e Long: -422546-3; percorrendo até a Comunidade Jurema, com Coord. Lat: -131524-2 e Long: -422549-9; percorrendo até a Comunidade Jurema, com Coord. Lat: -131521-5 e Long: -422622-2; percorrendo até a Comunidade Gameleira do Amaral, com Coord. Lat: -131439-5 e Long: -422710-4; percorrendo até a Comunidade Gameleira do Amaral, com Coord. Lat: -131431-8 e Long: -422727-6; percorrendo até a Comunidade Casa Branca, com Coord. Lat: -131419-0 e Long: -422819-8; percorrendo até a Comunidade Casa Branca, com Coord. Lat: -131413-6 e Long: -422846-4; percorrendo até a Comunidade Jacaré, com Coord. Lat: -131612-1 e Long: -422703-0; percorrendo até a Comunidade Jacaré, com Coord. Lat: -131859-3 e Long: -422753-8; percorrendo até a Comunidade Lagoa das Pedra, com Coord. Lat: -131915-6 e Long: -422754-9; percorrendo até a Comunidade Lagoa das Pedra, com Coord. Lat: -131919-5 e Long: -422735-9; percorrendo até a Comunidade Poço Vermelho, com Coord. Lat: -131851-4 e Long: -422629-6; percorrendo até a Comunidade Poço Vermelho, com Coord. Lat: -131925-1 e Long: -422652-9; percorrendo até a Comunidade Poço Vermelho, com Coord. Lat: -132143-9 e Long: -422922-3; percorrendo até a Comunidade Poço Vermelho, com Coord. Lat: -132154-1 e Long: -422941-8; percorrendo até a Sede do Município Escola Municipal Miguel Lourenço, com Coord. Lat: -132220-7 e Long: -423111-1; percorrendo até a Escola Municipal Profa. Marilene da Silva Caldeira, com Coord. Lat: -13.2231-7 e Long: -423104-8; percorrendo até o Colégio Estadual do Campo Integral, com Coord. Lat: -132234-0 Long: -423107-1; percorrendo até a Creche Municipal Profa. Rosilene Nascimento Oliveira, com Coord. Lat: -132232-6 e Long: -423110-2; percorrendo até Escola Municipal Alipo Marques, com Coord. Lat: -132232-6 e Long: -423120-8; percorrendo até Creche Municipal Lizandra Paula, com Coord. Lat: -132300-5 e Long:- 423132-1.	Matutino	20	94,112	Micro Ônibus	200	18822,40
50	Inicia-se na Comunidade Casa Branca, passando pela Comunidade Salão, Comunidade Jurema, Comunidade Gameleira do Amaral, finalizando na Escola da Comunidade Salão.	131800-2	422721-6	131537-7	422659-7	Inicia-se na Comunidade Casa Branca, com Coord. Lat: -131800-2 e Long: -422721-6 percorrendo até a Comunidade Casa Branca, com Coord. Lat: -131803-8 e Long: -422719-0; percorrendo até a Comunidade Casa Branca, com Coord. Lat: -131737-7 e Long: -422658-3; percorrendo até a Comunidade Salão, com Coord. Lat: -131623-3 e Long: -422634-4; percorrendo até a Comunidade Jurema, com Coord. Lat: -131524-2 e Long: -422549-9; percorrendo até a Comunidade Jurema, com Coord. Lat: -131521-5 e Long: -422622-1; percorrendo até a Comunidade Gameleira do Amaral, com Coord. Lat: -131415-3 e Long: -422832-1; percorrendo até a Comunidade Gameleira do Amaral, com Coord. Lat: -131413-6 e Long: -422846-4; percorrendo até a Escola da Comunidade Salão, com Coord. Lat: -131537-7 e Long: -422659-7.	Matutino	5	46,266	Carro de passeio	200	9253,20

Este documento foi assinado digitalmente por PROCEDE Processamento e Certificação de Documentos Eletrônicos LTDA às 19:31 horas do dia 21/09/2026.
Para verificar as assinaturas clique no link: http://www.procede.org/verificar/C98C-443B-6655-3B25-5448 ou utilize o código QR.

51	Inicia-se na Comunidade Jacaré, passando pela Comunidade Lagoa de Pedra, finalizando na Escola de Lagoa de Pedra.	131901-7	422731-8	131940-3	422654-9	Inicia-se na Comunidade Jacaré, com Coord. Lat: -131901-7 e Long: -422731-8 percorrendo até a Comunidade Jacaré, com Coord. Lat: -131846-5 e Long: -422743-3; percorrendo até a Comunidade Jacaré, com Coord. Lat: -131859-3 e Long: -422753-7; percorrendo até a Comunidade Jacaré, com Coord. Lat: -131905-8 e Long: -422759-5; percorrendo até a Comunidade Jacaré, com Coord. Lat: -131930-5 e Long: -422801-9; percorrendo até a Comunidade Jacaré, com Coord. Lat: -131920-4 e Long: -422802-0; percorrendo até a Comunidade Jacaré, com Coord. Lat: -131915-5 e Long: -422755-3; percorrendo até a Comunidade Lagoa de Pedra, com Coord. Lat: -131923-2 e Long: -422709-5; percorrendo até a Comunidade de Lagoa de Pedra, com Coord. Lat: -131848-9 e Long: -422630-8; percorrendo até a Escola Munucipal Lagoa de Pedra Arquias Ribeiro Guedes, com Coord. Lat:-131940-3 e Long:-422654-9.	Vespertino	5	18,8	Carro de passeio	200	3760,00
52	Inicia-se na Comunidade Gameleira, passando pela Comunidade Salão, Comunidade Jacaré, Comunidade Poço Vermelho, finalizando na Sede na Creche Municipal	131428-7	422732-0	132300-5	423132-1	Inicia-se na Comunidade Gameleira, com Coord. Lat: -131428-7 e Long: -422732-0 percorrendo até a Comunidade Salão,com Coord. Lat: -131607-1 e Long: -422700-2; percorrendo até a Comunidade Jacaré, com Coord. Lat: -131921-7 e Long: -422719-3; percorrendo até a Comunidade Poço Vermelho, com Coord. Lat: -132046-3 e Long: -422830-8; percorrendo até a Sede do Município Escola Municipal Miguel Lourenço, com Coord. Lat: -132220-7 e Long: -423111-1; percorrendo até a Escola Municipal Profa. Marilene da Silva Caldeira, com Coord. Lat: -13.2231-7 e Long: -423104-8; percorrendo até o Colégio Estadual do Campo Integral, com Coord. Lat: -132234-0 Long: -423107-1; percorrendo até a Creche Municipal Profa. Rosilene Nascimento Oliveira, com Coord. Lat: -132232-6 e Long: -423110-2; percorrendo até Escola Municipal Alipo Marques, com Coord. Lat: -132232-6 e Long: -423120-8; percorrendo até Creche Municipal Lizandra Paula, com Coord. Lat: -132300-5 e Long:- 423132-1.	Matutino	24	52,58	Micro Ônibus	200	10516,00
53	Inicia-se na Comunidade Lagoa do Solado, passando pela Comunidade Poço Vermelho, finalizando na Sede na Creche Municipal Lizandra Paula	132115-6	422940-6	132300-5	423132-1	Inicia- se na Comunidade Lagoa do Solado, com Cooed. Lat: -132115-6 e Long: -422940-6 percorrendo até a Comunidade Lagoa do Solado, com Cooed. Lat: -132118-2 e Long: -422951-1; percorrendo até a Comunidade Poço Vermelho, com Cooed. Lat: -132155-1 e Long: -423037-2; percorrendo até a Sede do Município Escola Municipal Miguel Lourenço, com Coord. Lat: -132220-7 e Long: -423111-1; percorrendo até a Escola Municipal Profa. Marilene da Silva Caldeira, com Coord. Lat: -13.2231-7 e Long: -423104-8; percorrendo até o Colégio Estadual do Campo Integral, com Coord. Lat: -132234-0 Long: -423107-1; percorrendo até a Creche Municipal Profa. Rosilene Nascimento Oliveira, com Coord. Lat: -132232-6 e Long: -423110-2; percorrendo até Escola Municipal Alipo Marques, com Coord. Lat: -132232-6 e Long: -423120-8; percorrendo até Creche Municipal Lizandra Paula, com Coord. Lat: -132300-5 e Long:- 423132-1.	Vespertino	4	14,45	Carro de passeio	200	2890,00

Este documento foi assinado digitalmente por PROCEDE Processamento e Certificação de Documentos Eletrônicos LTDA às 19:31 horas do dia 21/09/2026.
Para verificar as assinaturas clique no link: http://www.procede.org/verificar/C98C-443B-6655-3B25-5448 ou utilize o código QR.

54	Inicia-se na Comunidade Mandaçaia, passando pela Comunidade Pedro Antonio, Comunidade Bocania, Comunidade Morrinhos, Barrio Coração de Jesus, finalizando na Sede na Creche Municipal Lizandra Paula.	132354-6	423107-3	132300-5	423132-1	Inicia- se na Comunidade Mandaçaia, com Coord. Lat: -132354-6 e Long: -423107-3 percorrendo até a Comunidade Mandaçaia, com Coord. Lat: -132342-2 e Long: -423046-6; percorrendo até a Comunidade Mandaçaia, com Coord. Lat: -132337-6 e Long: -423038-4; percorrendo até a Comunidade Pedro Antonio, com Coord. Lat: -132334-7 e Long: -423015-8; percorrendo até a Comunidade Bocania, com Coord. Lat: -132354-6 e Long: -422856-8; percorrendo até a Comunidade Morrinhos, com Coord. Lat: -132248-0 e Long: -423014-3; percorrendo até o Barrio Coração de Jesus, com Coord. Lat: -132225-1 e Long: -423028-4; percorrendo até a Sede do Município Escola Municipal Miguel Lourenço, com Coord. Lat: -132220-7 e Long: -423111-1; percorrendo até a Escola Municipal Profa. Marilene da Silva Caldeira, com Coord. Lat: -13.2231-7 e Long: -423104-8; percorrendo até o Colégio Estadual do Campo Integral, com Coord. Lat: -132234-0 Long: -423107-1; percorrendo até a Creche Municipal Profa. Rosilene Nascimento Oliveira, com Coord. Lat: -132232-6 e Long: -423110-2; percorrendo até Escola Municipal Alipo Marques, com Coord. Lat: -132232-6 e Long: -423120-8; percorrendo até Creche Municipal Lizandra Paula, com Coord. Lat: -132300-5 e Long:- 423132-1.	Matutino	3	30,584	Carro de Passeio	200	6116,80
55	Inicia-se na Comunidade Jurema, Comunidade Licuri, Comunidade Ferreira, Comunidade Queimadas, Comunidade Jurema, Comunidade Lagoa da Serra, finalizando na Sede na Creche Municipal Lizandra de Paula.	132616-7	422813-8	132300-5	423132-1	Inicia-se na Comunidade Jurema, com Coord. Lat: -132616-7 e Long: -422813-8 percorrendo até a Comunidade Jurema, com Coord. Lat: -132456-0 e Long: -422802-6; percorrendo até a Comunidade Licuri 1, com Coord. Lat: -132451-2 e Long: -422807-2; percorrendo até a Comunidade Licuri 1, com Coord. Lat: -132453-3 e Long: -422809-8; percorrendo até a Comunidade Licuri 2, com Coord. Lat: -132604-5 e Long: -422816-7; percorrendo até a Comunidade Licuri 2, com Coord. Lat: -132605-8 e Long: -422829-2; percorrendo até a Comunidade Licuri 2, com Coord. Lat: -132609-4 e Long: -422828-2; percorrendo até a Comunidade Licuri 2, com Coord. Lat: -132656-3 e Long: -422912-9; percorrendo até a Comunidade Licuri 1, com Coord. Lat: -132745-9 e Long: -422909-5; percorrendo até a Comunidade Ferreira, com Coord. Lat: -132653-8 e Long: -423020-3; percorrendo até a Comunidade Queimadas, com Coord. Lat: -132703-2 e Long: -423028-5; percorrendo até a Comunidade Queimadas, com Coord. Lat: -132710-6 e Long: -423033-7; percorrendo até a Comunidade Queimadas, com Coord. Lat: -132605-9 e Long: -423032-8; percorrendo até a Comunidade Jurema, com Coord. Lat: -132540-5e Long: -423047-3; percorrendo até a Comunidade Lagoa da Serra, com Coord. Lat: -132530-0 e Long: -423056-1; percorrendo até a Sede do Município Escola Municipal Miguel Lourenço, com Coord. Lat: -132220-7 e Long: -423111-1; percorrendo até a Escola Municipal Profa. Marilene da Silva Caldeira, com Coord. Lat: -13.2231-7 e Long: -423104-8; percorrendo até o Colégio Estadual do Campo Integral, com Coord. Lat: -132234-0 Long: -423107-1; percorrendo até a Creche Municipal Profa. Rosilene Nascimento Oliveira, com Coord. Lat: -132232-6 e Long: -423110-2; percorrendo até Escola Municipal Alipo Marques, com Coord. Lat: -132232-6 e Long: -423120-8; percorrendo até Creche Municipal Lizadora Paula, com Coord. Lat: -132300-5 e Long:- 423132-1.	Matutino	16	55,878	Micro Ônibus	200	11175,60

Este documento foi assinado digitalmente por PROCEDE Processamento e Certificação de Documentos Eletrônicos LTDA às 19:31 horas do dia 21/09/2026.
Para verificar as assinaturas clique no link: http://www.procede.org/verificar/C98C-443B-6655-3B25-5448 ou utilize o código QR.

56	Inicia-se na Comunidade Jurema, passando pela Comunidade Jurema, Comunidade Licuri, Comunidade Ferreira, Comunidade Queimadas, Comunidade Jurema, Comunidade Lagoa da Serra, finalizando na Sede na Creche Municipal Lizandra de Paula.	132616-7	422813-8	132300-5	423132-1	Inicia-se na Comunidade Jurema, com Coord. Lat: -132616-7 e Long: -422813-8 percorrendo até a Comunidade Jurema, com Coord. Lat: -132456-0 e Long: -422802-6; percorrendo até a Comunidade Licuri 1, com Coord. Lat: -132451-2 e Long: -422807-2; percorrendo até a Comunidade Licuri 1, com Coord. Lat: -132453-3 e Long: -422809-8; percorrendo até a Comunidade Licuri 2, com Coord. Lat: -132604-5 e Long: -422816-7; percorrendo até a Comunidade Licuri 2, com Coord. Lat: -132605-8 e Long: -422829-2; percorrendo até a Comunidade Licuri 2, com Coord. Lat: -132609-4 e Long: -422828-2; percorrendo até a Comunidade Licuri 2, com Coord. Lat: -132656-3 e Long: -422912-9; percorrendo até a Comunidade Licuri 1, com Coord. Lat: -132745-9 e Long: -422909-5; percorrendo até a Comunidade Ferreira, com Coord. Lat: -132653-8 e Long: -423020-3; percorrendo até a Comunidade Queimadas, com Coord. Lat: -132703-2 e Long: -423028-5; percorrendo até a Comunidade Queimadas, com Coord. Lat: -132710-6 e Long: -423033-7; percorrendo até a Comunidade Queimadas, com Coord. Lat: -132605-9 e Long: -423032-8; percorrendo até a Comunidade Jurema, com Coord. Lat: -132540-5e Long: -423047-3; percorrendo até a Comunidade Lagoa da Serra, com Coord. Lat: -132530-0 e Long: -423056-1; percorrendo até a Sede do Município Escola Municipal Miguel Lourenço, com Coord. Lat: -132220-7 e Long: -423111-1; percorrendo até a Escola Municipal Profa. Marilene da Silva Caldeira, com Coord. Lat: -13.2231-7 e Long: -423104-8; percorrendo até o Colégio Estadual do Campo Integral, com Coord. Lat: -132234-0 Long: -423107-1; percorrendo até a Creche Municipal Profa. Rosilene Nascimento Oliveira, com Coord. Lat: -132232-6 e Long: -423110-2; percorrendo até Escola Municipal Alipo Marques, com Coord. Lat: -132232-6 e Long: -423120-8; percorrendo até Creche Municipal Lizadora Paula, com Coord. Lat: -132300-5 e Long:- 423132-1.	Vespertino	16	55,878	Micro Ônibus	200	11175,60
57	Inicia-se na Comunidade Queimadas, passando pela Comunidade Jurema, Comunidade Lagoa da Serra, finalizando na Sede na Creche Municipal Lizandra Paula.	132710-6	423033-7	132300-5	423132-1	Inicia-se na Comunidade Queimadas, com Coord. Lat: -132710-6 e Long: -423033-7 percorrendo até a Comunidade Queimadas, com Coord. Lat: -132703-2 e Long: -423028-5; percorrendo até a Comunidade Jurema, com Coord. Lat: -132653-8 e Long: -423020-3; percorrendo até a Comunidade Lagoa da Serra, com Coord. Lat: -132605-9 e Long: -423032-8; percorrendo até a Comunidade Lagoa da Serra, com Coord. Lat: -132540-5 e Long: -423047-3; percorrendo até a Sede do Município Escola Municipal Miguel Lourenço, com Coord. Lat: -132220-7 e Long: -423111-1; percorrendo até a Escola Municipal Profa. Marilene da Silva Caldeira, com Coord. Lat: -13.2231-7 e Long: -423104-8; percorrendo até o Colégio Estadual do Campo Integral, com Coord. Lat: -132234-0 Long: -423107-1; percorrendo até a Creche Municipal Profa. Rosilene Nascimento Oliveira, com Coord. Lat: -132232-6 e Long: -423110-2; percorrendo até Escola Municipal Alipo Marques, com Coord. Lat: -132232-6 e Long: -423120-8; percorrendo até Creche Municipal Lizadora Paula, com Coord. Lat: -132300-5 e Long:- 423132-1.	Noturno	3	21,6	Carro de passeio	200	4320,00

Este documento foi assinado digitalmente por PROCEDE Processamento e Certificação de Documentos Eletrônicos LTDA às 19:31 horas do dia 21/09/2026.
Para verificar as assinaturas clique no link: http://www.procede.org/verificar/C98C-443B-6655-3B25-5448 ou utilize o código QR.

58	Inicia-se na Comunidade Vereda do Toco, passando pela Comunidade Brauninha, Comunidade Papagaio, finalizando na sede na Creche Municipal Lizandra Paula	132939-2	423312-9	132300-5	423132-1	Inicia-se na Comunidade Vereda do Toco, com Coord. Lat: -132939-2 e Long: -423312-9 percorrendo até a Comunidade Brauninha, com Coord. Lat: -132819-8 e Long: -423435-5; percorrendo até a Comunidade Papagaio, com Coord. Lat:-132809-9 e Long: -423355-6; percorrendo até a Comunidade Papagaio, com Coord. Lat: -132804-5 e Long: -423348-5; percorrendo até a Comunidade Papagaio, com Coord. Lat: -132732-0 e Long: -423259-1; percorrendo até a Sede do Município Escola Municipal Miguel Lourenço, com Coord. Lat: -132220-7 e Long: -423111-1; percorrendo até a Escola Municipal Profa. Marilene da Silva Caldeira, com Coord. Lat: -13.2231-7 e Long: -423104-8; percorrendo até o Colégio Estadual do Campo Integral, com Coord. Lat: -132234-0 Long: -423107-1; percorrendo até a Creche Municipal Profa. Rosilene Nascimento Oliveira, com Coord. Lat: -132232-6 e Long: -423110-2; percorrendo até Escola Municipal Alipo Marques, com Coord. Lat: -132232-6 e Long: -423120-8; percorrendo até Creche Municipal Lizandra Paula, com Coord. Lat: -132300-5 e Long:- 423132-1.	Matutino	4	39,502	Carro de passeio	200	7900,40
59	Inicia-se na Comunidade Curral do Meio, passando pela Comunidade Queimadinha, Comunidade Curral do Meio, Comunidade Lagoa Vermelha, Comunidade Jataí, Comunidade Baixão, Comunidade Patos, Comunidade Maçador finalizando na Sede na Creche Municipal Lizandra Paula.	131419-7	423412-4	132300-5	423132-1	Inicia-se na Comunidade Curral do Meio, com Coord. Lat: -131419-7 e Long: -423412-4 percorrendo até a Comunidade Queimadinha, com Coord. Lat: -131403-9 e Long: -423511-3; percorrendo até a Comunidade Queimadinha, com Coord. Lat: -131343-8 e Long: -423459-8; percorrendo até a Comunidade Curral do Meio, com Coord. Lat: -131459-1 e Long: -423336-7; percorrendo até a Comunidade Lagoa Vermelha, com Coord. Lat: -131527-0 e Long: -423333-3; percorrendo até a Comunidade Jataí, com Coord. Lat: -131537-2 e Long:-423352-6; percorrendo até a Comunidade Baixão, com Coord. Lat: -131608-7 e Long: -423400-5; percorrendo até a Comunidade Baixão, com Coord. Lat: -131601-6 e Long: -423340-3; percorrendo até a Comunidade Baixão, com Coord. Lat:-131610-8 e Long: -423259-0; percorrendo até a Comunidade Patos, com Coord. Lat: -131627-6 e Long: -423250-4; percorrendo até a Comunidade Patos, com Coord. Lat: -131631-7 e Long:-423250-7; percorrendo até a Comunidade Maçador, com Coord. Lat: -131735-9 e Long: -423308-3; percorrendo até a Comunidade Maçador, com Coord. Lat: -131821-3 e Long: -423235-1; percorrendo até a Comunidade Maçador, com Coord. Lat: -132024-0 e Long: -423149-3; percorrendo até a Sede do Município Escola Municipal Miguel Lourenço, com Coord. Lat: -132220-7 e Long: -423111-1; percorrendo até a Escola Municipal Profa. Marilene da Silva Caldeira, com Coord. Lat: -13.2231-7 e Long: -423104-8; percorrendo até o Colégio Estadual do Campo Integral, com Coord. Lat: -132234-0 Long: -423107-1; percorrendo até a Creche Municipal Profa. Rosilene Nascimento Oliveira, com Coord. Lat: -132232-6 e Long: -423110-2; percorrendo até Escola Municipal Alipo Marques, com Coord. Lat: -132232-6 e Long: -423120-8; percorrendo até Creche Municipal Lizandra Paula, com Coord. Lat: -132300-5 e Long:- 423132-1.	Vespertino	17	59,214	Micro ônibus	200	11842,80

Este documento foi assinado digitalmente por PROCEDE Processamento e Certificação de Documentos Eletrônicos LTDA às 19:31 horas do dia 21/09/2026.
Para verificar as assinaturas clique no link: http://www.procede.org/verificar/C98C-443B-6655-3B25-5448 ou utilize o código QR.

60	Inicia-se na Comunidade Curral do Meio, passando pela Comunidade Gameleira, Comunidade Queimadinha, Comunidade Curral do Meio, Comunidade Jataí, Comunidade Lagoa Vermelha, Comunidade Patos, Comunidade Tamburi finalizando na Sede na Creche Municipal Lizandra Paula	131434-2	423404-7	132300-5	423132-1	Inicia- se na Comunidade Curral do Meio, com Coord. Lat: -131434-2 e Long: -423404-7 percorrendo até a Comunidade Gameleira, com Coord. Lat: -131534-5 e Long: -423452-7; percorrendo até a Comunidade Queimadinha, com Coord. Lat: -131405-0 e Long: -423510-2; percorrendo até a Comunidade Curral do Meio, com Coord. Lat: -131420-1 e Long: -423411-2; percorrendo até a Comunidade Jataí, com Coord. Lat: -131523-3 e Long: -423323-5; percorrendo até a Comunidade Lagoa Vermelha, com Coord. Lat: -131556-2 e Long: -423355-7; percorrendo até a Comunidade Lagoa Vermelha, com Coord. Lat: -131605-5 e Long: -423302-2; percorrendo até a Comunidade Patos, com Coord. Lat: -131631-7 e Long: -423250-7; percorrendo até a Comunidade Tamburi, com Coord. Lat: -131827-9 e Long: -423235-5; percorrendo até a Comunidade Tamburi, com Coord. Lat: -132011-5 e Long: -423154-2; percorrendo até a Sede do Município Escola Municipal Miguel Lourenço, com Coord. Lat: -132220-7 e Long: -423111-1; percorrendo até a Escola Municipal Profa. Marilene da Silva Caldeira, com Coord. Lat: -13.2231-7 e Long: -423104-8; percorrendo até o Colégio Estadual do Campo Integral, com Coord. Lat: -132234-0 Long: -423107-1; percorrendo até a Creche Municipal Profa. Rosilene Nascimento Oliveira, com Coord. Lat: -132232-6 e Long: -423110-2; percorrendo até Escola Municipal Alipo Marques, com Coord. Lat: -132232-6 e Long: -423120-8; percorrendo até Creche Municipal Lizandra Paula, com Coord. Lat: -132300-5 e Long:- 423132-1.	Matutino	28	60,622	Ônibus	200	12124,40
61	Inicia-se na Comunidade Curral do Meio, passando pela Comunidade Lagoa Vermelha, Comunidade Jataí, Comunidade Baixão finalizando na Sede na Creche Municipal Lizandra Paula	131434-2	423404-2	132300-5	423132-1	Inicia-se na Comunidade Curral do Meio, com Coord. Lat: -131434-2 e Long: -423404-2 percorrendo até a Comunidade Curral do Meio, com Coord. Lat: -131527-0 e Long: -423333-3; percorrendo até a Comunidade Lagoa Vermelha, com Coord. Lat: -131537-2 e Long: -423352-6; percorrendo até a Comunidade Lagoa Vermelha, com Coord. Lat: -131608-7 e Long: -423400-5; percorrendo até a Comunidade Jataí, com Coord. Lat: -131601-6 e Long: -423340-3; percorrendo até a Comunidade Baixão, com Coord. Lat: -131610-8 e Long: -423259-0; percorrendo até a Comunidade Baixão, com Coord. Lat: -131631-7 e Long: -423250-7; percorrendo até a Comunidade Baixão, com Coord. Lat: -131713-3 e Long: -423234-9; percorrendo até a Sede do Município Escola Municipal Miguel Lourenço, com Coord. Lat: -132220-7 e Long: -423111-1; percorrendo até a Escola Municipal Profa. Marilene da Silva Caldeira, com Coord. Lat: -13.2231-7 e Long: -423104-8; percorrendo até o Colégio Estadual do Campo Integral, com Coord. Lat: -132234-0 Long: -423107-1; percorrendo até a Creche Municipal Profa. Rosilene Nascimento Oliveira, com Coord. Lat: -132232-6 e Long: -423110-2; percorrendo até Escola Municipal Alipo Marques, com Coord. Lat: -132232-6 e Long: -423120-8; percorrendo até Creche Municipal Lizadora Paula, com Coord. Lat: -132300-5 e Long:- 423132-1.	Noturno	13	47,94	Van	200	9588,00
62	Inicia-se na Comunidade Gameleira, passando pela Comunidade Baixão, Comunidade Lagoa Vermelha finalizando no Povoado Boa Vista	131503-4	423455-4	131541-7	423051-8	Inicia- se na Comunidade Gameleira, com Coord. Lat: -131503-4 e Long: -423455-4 percorrendo até a Comunidade Baixão, com Coord. Lat: -131608-2 e Long: -423310-9; percorrendo até a Comunidade Baixão, com Coord. Lat: -131522-8 e Long: -423320-5; percorrendo até a Comunidade Lagoa Vermelha, com Coord. Lat: -131522-2 e Long: -423306-4; percorrendo até o Povoado Boa Vista, com Coord. Lat: -131541-7 e Long: -423051-8.	Matutino	5	36,174	Carro de passeio	200	7234,80

Este documento foi assinado digitalmente por PROCEDE Processamento e Certificação de Documentos Eletrônicos LTDA às 19:31 horas do dia 21/09/2026.
Para verificar as assinaturas clique no link: http://www.procede.org/verificar/C98C-443B-6655-3B25-5448 ou utilize o código QR.

63	Inicia-se na Comunidade Queimadinha, pssando pela Comunidade Curral do Meio, Comunidade Gameleira, finalizando na Escola Municipal Curral do Meio.	131405-0	423510-6	131439-0	423502-1	Inicia-se na Comunidade Queimadinha, com Coord. Lat: -131405-0 e Long: -423510-6 percorrendo até a Comunidade Curral do Meio, com Coord. Lat: -131434-1 e Long: -423403-9; percorrendo até a Comunidade Gameleira, com Coord. Lat: -131537-8 e Long: -423459-0; percorrendo até a Escola Municipal Curral do Meio, com Coord. Lat: -131439-0 e Long: -423502-1.	Matutino	5	14,758	Carro de passeio	200	2951,60
64	Inicia-se na Comunidade Patos, passando pela Comunidade Patos, Comunidade Baixão, Comunidade Lagoa Vermelha, Comunidade Jataí, Comunidade Baixão, finalizando na Escola Olímpio Bandeira.	131631-6	423255-1	131605-6	423302-2	Inicia-se na Comunidade Patos, com Coord. Lat: -131631-6 e Long: -423255-1 percorrendo ate a Comunidade Patos, com Coord. Lat: -131705-4 e Long: -423249-4; percorrendo até a Comunidade Patos, com Coord. Lat: -131704-3 e Long: -423252-9; percorrendo até a Comunidade Baixão, com Coord. Lat: -131619-4 e Long: -423254-5; percorrendo até a Comunidade Lagoa Vermelha, com Coord. Lat: -131523-3 e Long: -423321-9; percorrendo até a Comunidade Lagoa Vermelha, com Coord. Lat: -131519-3 e Long: -423256-3; percorrendo até a Comunidade Lagoa Vermelha, com Coord. Lat: -131515-8 e Long: -423253-0; percorrendo até a Comunidade Lagoa Vermelha, com Coord. Lat: -131510-6 e Long: -423303-9; percorrendo até a Comunidade Jataí, com Coord. Lat: -131529-1 e Long: -423336-7; percorrendo até a Comunidade Jataí, com Coord. Lat: -131533-7 e Long: -423343-1; percorrendo até a Comunidade Jataí, com Coord. Lat: -131556-7 e Long: -423356-0; percorrendo até a Comunidade Jataí, com Coord. Lat: -131602-6 e Long: -423341-7; percorrendo até a Comunidade Jataí, com Coord. Lat: -131628-9 e Long: -423327-7; percorrendo até a Comunidade Baixão, com Coord. Lat: -131620-1 e Long: -423320-2; percorrendo até a Comunidade Baixão, com Coord. Lat: -131623-0 e Long: -423308-7; percorrendo até a Comunidade Baixão, com Coord. Lat: -131614-1 e Long. -423305-2; percorrendo ate a Escola Olímpio Bandeira, com Coord. Lat: -131605-6 e Long: -423302-2.	Matutino	5	30,042	Carro de passeio	200	6008,40

Este documento foi assinado digitalmente por PROCEDE Processamento e Certificação de Documentos Eletrônicos LTDA às 19:31 horas do dia 21/09/2026.
Para verificar as assinaturas clique no link: http://www.procede.org/verificar/C98C-443B-6655-3B25-5448 ou utilize o código QR.

65	Inicia-se na Comunidade Patos, passando pela Comunidade Baixão, Comunidade Lagoa Vermelha, Comunidade Jataí, Comunidade Baixão, finalizando na Escola Olímpio Bandeira	131631-6	423255-1	131605-6	423302-2	Inicia-se na Comunidade Patos, com Coord. Lat: -131631-6 e Long: -423255-1 percorrendo ate a Comunidade Patos, com Coord. Lat: -131705-4 e Long: -423249-4; percorrendo até a Comunidade Patos, com Coord. Lat: -131704-3 e Long: -423252-9; percorrendo até a Comunidade Baixão, com Coord. Lat: -131619-4 e Long: -423254-5; percorrendo até a Comunidade Lagoa Vermelha, com Coord. Lat: -131523-3 e Long: -423321-9; percorrendo até a Comunidade Lagoa Vermelha, com Coord. Lat: -131519-3 e Long: -423256-3; percorrendo até a Comunidade Lagoa Vermelha, com Coord. Lat: -131515-8 e Long: -423253-0; percorrendo até a Comunidade Lagoa Vermelha, com Coord. Lat: -131510-6 e Long: -423303-9; percorrendo até a Comunidade Jataí, com Coord. Lat: -131529-1 e Long: -423336-7; percorrendo até a Comunidade Jataí, com Coord. Lat: -131533-7 e Long: -423343-1; percorrendo até a Comunidade Jataí, com Coord. Lat: -131556-7 e Long: -423356-0; percorrendo até a Comunidade Jataí,com Coord. Lat: -131602-6 e Long: -423341-7; percorrendo até a Comunidade Jataí, com Coord. Lat: -131628-9 e Long: -423327-7; percorrendo até a Comunidade Baixão, com Coord. Lat: -131620-1 e Long: -423320-2; percorrendo até a Comunidade Baixão, com Coord. Lat: -131623-0 e Long: -423308-7; percorrendo até a Comunidade Baixão, com Coord. Lat: -131614-1 e Long. -423305-2; percorrendo ate a Escola Olímpio Bandeira, com Coord. Lat: -131605-6 e Long: -423302-2.	Vespertino	5	30,042	Carro de passeio	200	6008,40
66	Inicia-se na Comunidade Curral do Meio, passando pela Comunidade Gameleira, Comunidade Jataí, Comunidade Baixão finalizando no Povoado Boa Vista.	131420-1	423411-2	131541-7	423051-8	Inicia-se na Comunidade Curral do Meio, com Coord. Lat: -131420-1 e Long: -423411-2 percorrendo até a Comunidade Curral do Meio, com Coord. Lat: -131440-2 e Long: -423424-7; percorrendo até a Comunidade Gameleira, com Coord. Lat: -131534-1 e Long: -423452-6; percorrendo até a Comunidade Gameleira, com Coord. Lat: -131537-8 e Long: -423459-1; percorrendo até a Comunidade Jataí, com Coord. Lat: -131556-2 e Long: -423355-7; percorrendo até a Comunidade Baixão, com Coord. Lat: -131606-0 e Long: -423306-7; percorrendo até o Povoado Boa Vista com Coord. Lat: -131541-7 e Long: -423051-8.	Matutino	15	39,106	Micro ônibus	200	7821,20
67	Inicia-se na Comunidade Lagoa Vermelha, finalizando no Povoado Boa Vista.	131458-9	423259-0	131541-7	423051-8	Inicia-se na Comunidade Lagoa Vermelha, com Coord. Lat: -131458-9 e Long: -423259-0 percorrendo até a Comunidade Lagoa Vermelha, com Coord. Lat: -131456-7 e Long: -423241-6 ; percorrendo até a Comunidade Lagoa Vermelha, com Coord. Lat: -131516-1 e Long: -423253-1; percorrendo até o Povoado Boa Vista, com Coord. Lat: -131541-7 e Long: -423051-8.	Matutino	5	12,882	Carro de passeio	200	2576,40
68	Inicia-se na Comunidade Sitio, finalizando Escola Municipal Venâncio Assunção Pamplona.	131525-0	423814-8	131742-7	423524-5	Inicia-se na Comunidade Sitio, com Coord. Lat: -131525-0 e Long: -423814-8 percorrendo ate a Comunidade Sitio, com Coord. Lat: -131638-1 e Long: -423749-4; percorrendo ate a Escola Municipal Venâncio Assunção Pamplona, com Coord. Lat: -131742-7 e Long: -423524-5.	Matutino	4	16,926	Carro de passeio	200	3385,20

Este documento foi assinado digitalmente por PROCEDE Processamento e Certificação de Documentos Eletrônicos LTDA às 19:31 horas do dia 21/09/2026.
Para verificar as assinaturas clique no link: http://www.procede.org/verificar/C98C-443B-6655-3B25-5448 ou utilize o código QR.

69	Inicia-se na Comunidade Caldeirões, passando pela Comunidade Lagoa do Meio, Comunidade Preá finalizando no Povoado Boa Vista.	131705-0	423005-0	131541-7	423051-8	Inicia-se na Comunidade Caldeirões,com Coord. Lat: -131705-0 e Long: -423005-0 percorrendo até a Comunidade Caldeirões, com Coord. Lat: -131700-8 e Long: -423008-6; percorrendo ate a Comunidade Caldeirões, com Coord. Lat: -131659-1 e Long: -423029-2; percorrendo ate a Comunidade Caldeirões, com Coord. Lat: -131701-0 e Long: -423040-4; percorrendo ate a Comunidade Caldeirões, com Coord. Lat: -131658-9 e Long: -423055-4; percorrendo ate a Comunidade Caldeirões, com Coord. Lat: -131641-8 e Long: -423102-9; percorrendo ate a Comunidade Lagoa do Meio, com Coord. Lat: -131642-1 e Long: -423100-5; percorrendo ate a Comunidade Lagoa do Meio, com Coord. Lat: -131646-7 e Long: -423043-5; percorrendo ate a Comunidade Lagoa do Meio, com Coord. Lat: -131626-0 e Long: -423141-7; percorrendo ate a Comunidade Lagoa do Meio, com Coord. Lat: -131541-7 e Long: -423051-8; percorrendo ate a Comunidade Preá, com Coord. Lat: -131427-5 e Long: -423007-5; percorrendo até o Povoado Boa Vista, com Coord. Lat: -131541-7 e Long: -423051-8.	Vespertino	9	30,216	Van	200	6043,20
70	Inicia-se na Comunidade Boa Vista, passando pela Comunidade Preá, finalizando no Povoado Boa Vista.	131403-9	423044-3	131541-7	423051-8	Inicia-se na Comunidade Boa Vista, com Coord. Lat: -131403-9 e Long: -423044-3 percorrendo até a Comunidade Preá, com Coord. Lat: -131359-1 e Long: -423051-4; percorrendo até a Comunidade Preá, com Coord. Lat: -131355-1 e Long: -423031-7; percorrendo até a Comunidade Preá, com Coord. Lat: -131409-6 e Long: -423032-9; percorrendo até a Comunidade Preá, com Coord. Lat: -131414-0 e Long: -423030-1; percorrendo até a Comunidade Preá, com Coord. Lat: -131427-7 e Long: -423007-6; percorrendo até Comunidade Preá, com Coord. Lat: -131410-9 e Long: -423046-6; percorrendo até o Povoado Boa Vista, com Coord. Lat:-131541-7 e Long: -423051-8.	Matutino	4	10,68	Carro de passeio	200	2136,00
71	Inicia-se na Comunidade Grota, passando pela Comunidade Suçuarana, Comunidade Umburanas, Fazenda Mendonça, finalizando na Sede na Escola Miguel Lourenço .	132412-4	423425-3	132300-5	423132-1	Inicia-se na Comunidade Grota, com Coord. Lat: -132412-4 e Long: 423425-3 percorrendo até a Comunidade Sussuarana, com Coord. Lat: -132338-8 e Long: 423351-4; percorrendo até a Comunidade Umburanas, com Coord. Lat: -132234-0 e Long: -423338-7; percorrendo até a Fazenda Mendonça, com Coord. Lat: -132044-1 e Long: -423320-3; percorrendo até a Sede Escola Municipal Miguel Lourenço, com Coord. Lat: -132220-7 e Long: -423111-1; percorrendo até a Escola Municipal Profa. Marilene da Silva Caldeira, com Coord. Lat: -13.2231-7 e Long: -423104-8; percorrendo até o Colégio Estadual do Campo Integral, com Coord. Lat: -132234-0 Long: -423107-1; percorrendo até a Creche Municipal Profa. Rosilene Nascimento Oliveira, com Coord. Lat: -132232-6 e Long: -423110-2; percorrendo até Escola Municipal Alipo Marques, com Coord. Lat: -132232-6 e Long: -423120-8; percorrendo até Creche Municipal Lizandra Paula, com Coord. Lat: -132300-5 e Long:- 423132-1.	Noturno	4	33,472	Carro de passeio	200	6694,40

Este documento foi assinado digitalmente por PROCEDE Processamento e Certificação de Documentos Eletrônicos LTDA às 19:31 horas do dia 21/09/2026.
Para verificar as assinaturas clique no link: http://www.procede.org/verificar/C98C-443B-6655-3B25-5448 ou utilize o código QR.

72	Inica-se na Comunidade Mandaçaia, passando pela Comunidade Pedro Antonio, Comunidade Bocania, Comunidade Morrinhos, Barrio Coração de Jesus, finalizando na Sede na Creche Municipal Lizandra Paula	132354-6	423107-3	132300-5	423132-1	Inicia- se na Comunidade Mandaçaia, com Coord. Lat: -132354-6 e Long: -423107-3 percorrendo até a Comunidade Mandaçaia, com Coord. Lat: -132342-2 e Long: -423046-6; percorrendo até a Comunidade Mandaçaia, com Coord. Lat: -132337-6 e Long: -423038-4; percorrendo até a Comunidade Pedro Antonio, com Coord. Lat: -132334-7 e Long: -423015-8; percorrendo até a Comunidade Bocania, com Coord. Lat: -132354-6 e Long: -422856-8; percorrendo até a Comunidade Morrinhos, com Coord. Lat: -132248-0 e Long: -423014-3; percorrendo até o Barrio Coração de Jesus, com Coord. Lat: -132225-1 e Long: -423028-4; percorrendo até a Sede do Município Escola Municipal Miguel Lourenço, com Coord. Lat: -132220-7 e Long: -423111-1; percorrendo até a Escola Municipal Profa. Marilene da Silva Caldeira, com Coord. Lat: -13.2231-7 e Long: -423104-8; percorrendo até o Colégio Estadual do Campo Integral, com Coord. Lat: -132234-0 Long: -423107-1; percorrendo até a Creche Municipal Profa. Rosilene Nascimento Oliveira, com Coord. Lat: -132232-6 e Long: -423110-2; percorrendo até Escola Municipal Alipo Marques, com Coord. Lat: -132232-6 e Long: -423120-8; percorrendo até Creche Municipal Lizandra Paula, com Coord. Lat: -132300-5 e Long:- 423132-1.	Vespertino	5	30,584	Carro de passeio	200	6116,80

Este documento foi assinado digitalmente por PROCEDE Processamento e Certificação de Documentos Eletrônicos LTDA às 19:31 horas do dia 21/09/2026.
Para verificar as assinaturas clique no link: http://www.procede.org/verificar/C98C-443B-6655-3B25-5448 ou utilize o código QR.

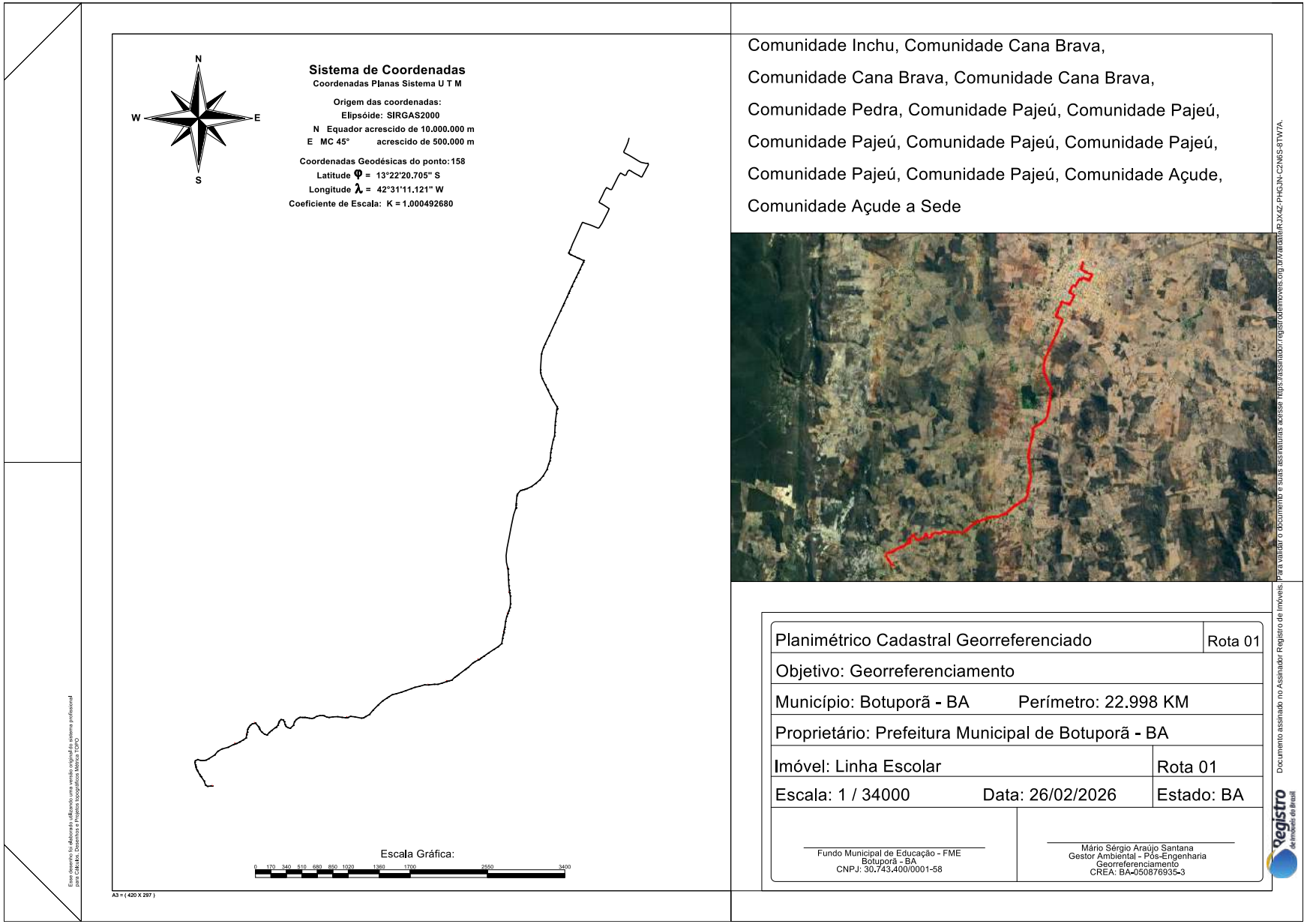

Este documento foi assinado digitalmente por PROCEDE Processamento e Certificação de Documentos Eletrônicos LTDA às 19:31 horas do dia 21/09/2026.
Para verificar as assinaturas clique no link: http://www.procede.org/verificar/C98C-443B-6655-3B25-5448 ou utilize o código QR.

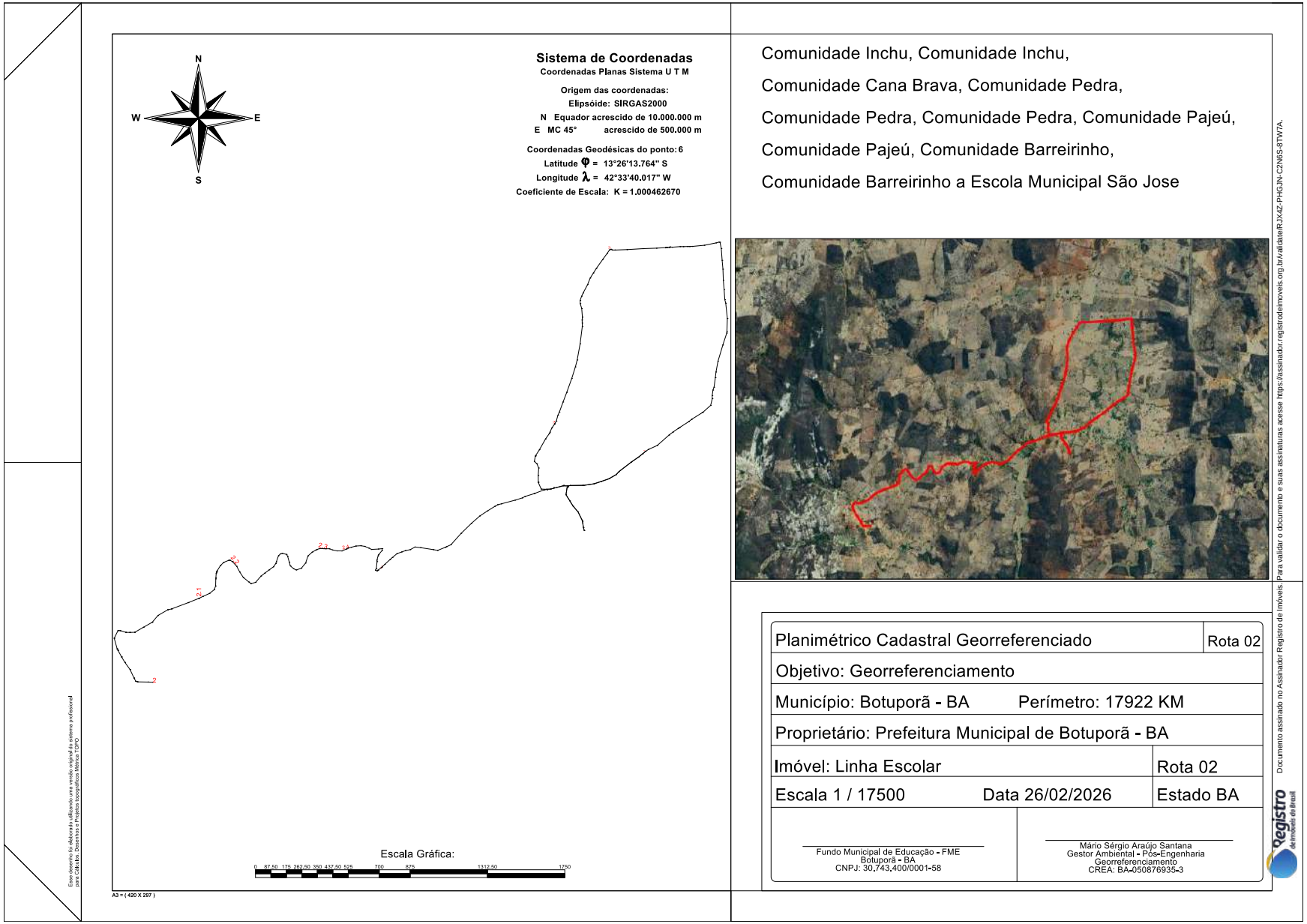

Este documento foi assinado digitalmente por PROCEDE Processamento e Certificação de Documentos Eletrônicos LTDA às 19:31 horas do dia 21/09/2026.
Para verificar as assinaturas clique no link: http://www.procede.org/verificar/C98C-443B-6655-3B25-5448 ou utilize o código QR.

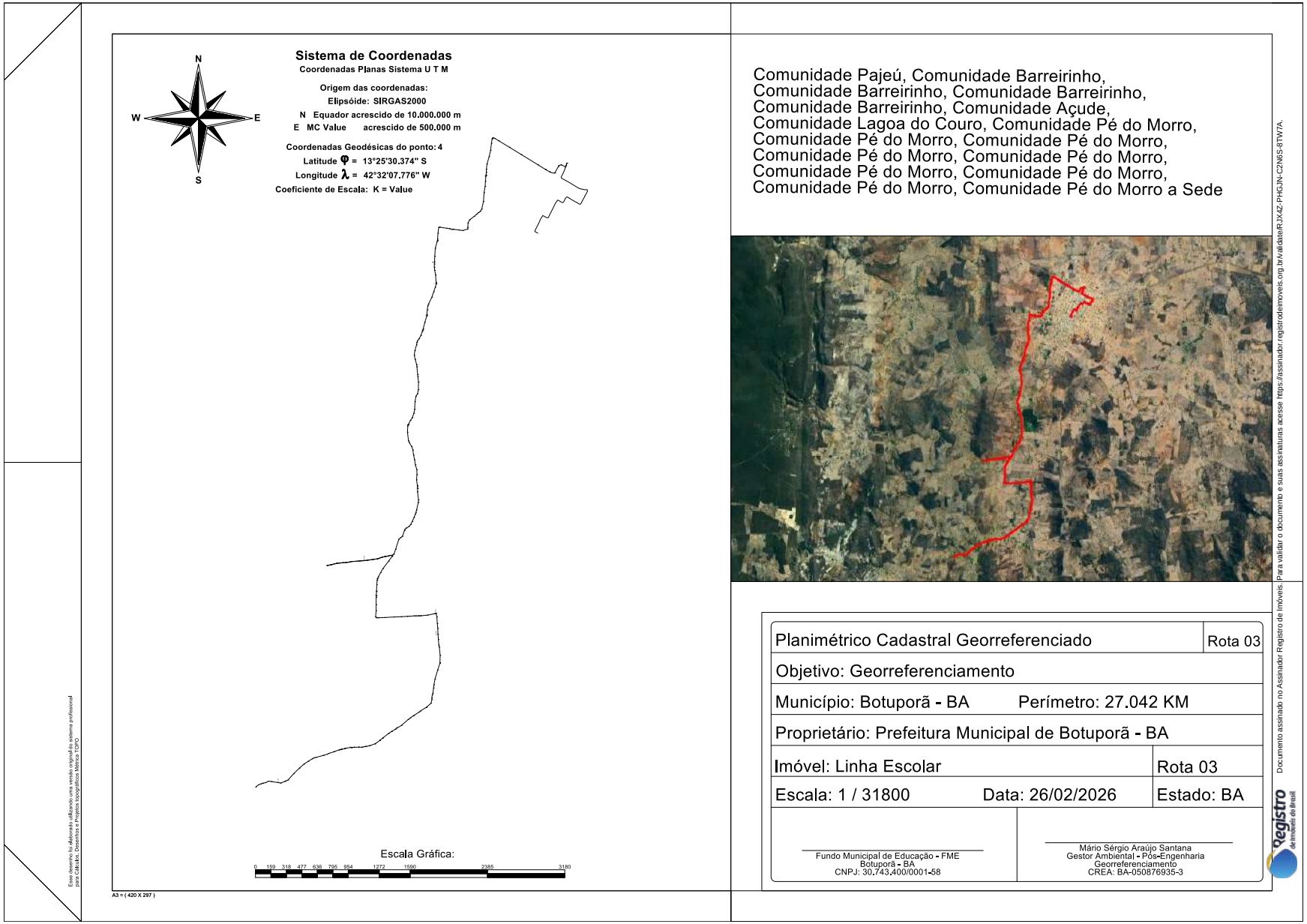

Este documento foi assinado digitalmente por PROCEDE Processamento e Certificação de Documentos Eletrônicos LTDA às 19:31 horas do dia 21/09/2026.
Para verificar as assinaturas clique no link: http://www.procede.org/verificar/C98C-443B-6655-3B25-5448 ou utilize o código QR.

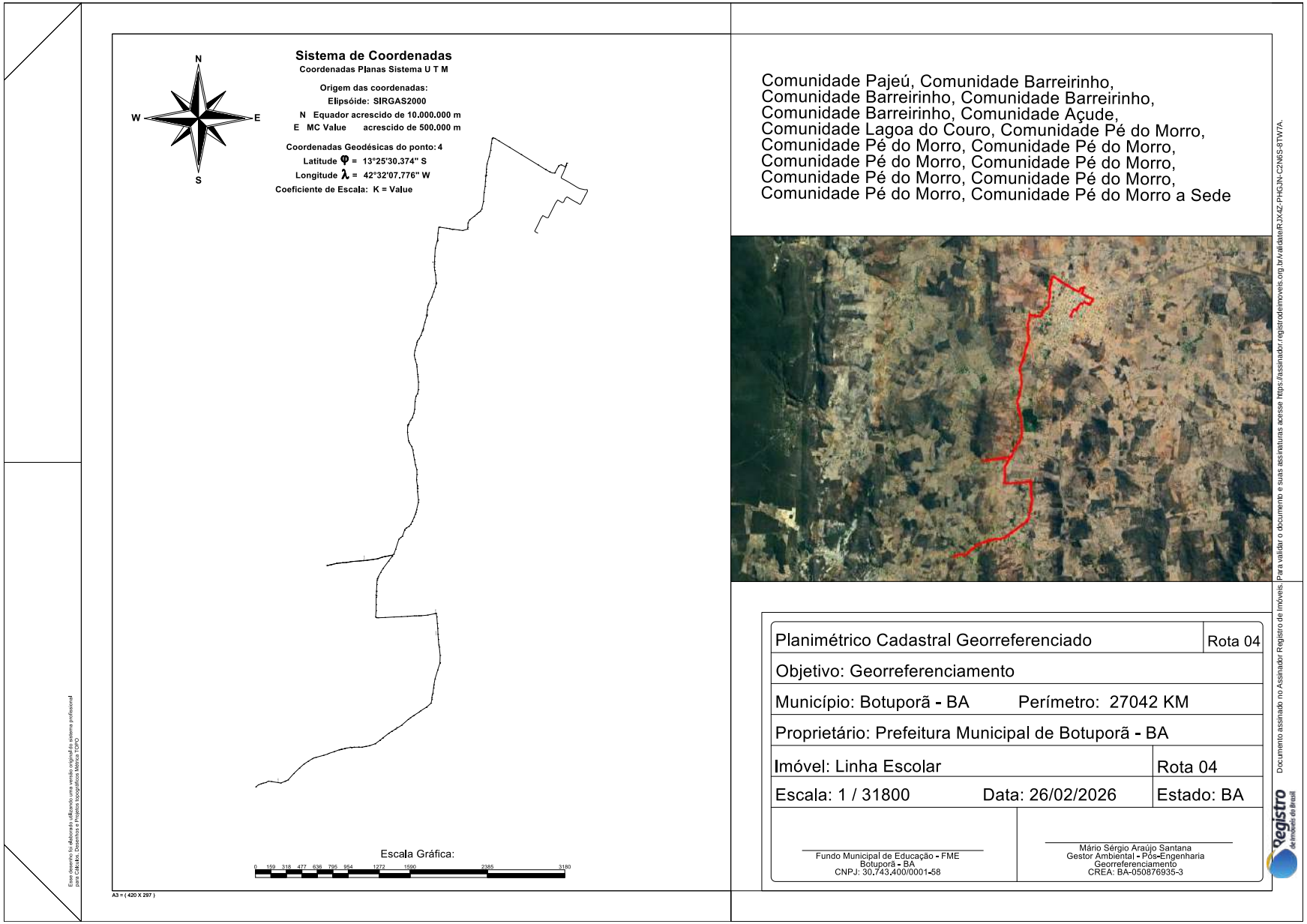

Este documento foi assinado digitalmente por PROCEDE Processamento e Certificação de Documentos Eletrônicos LTDA às 19:31 horas do dia 21/09/2026.
Para verificar as assinaturas clique no link: http://www.procede.org/verificar/C98C-443B-6655-3B25-5448 ou utilize o código QR.

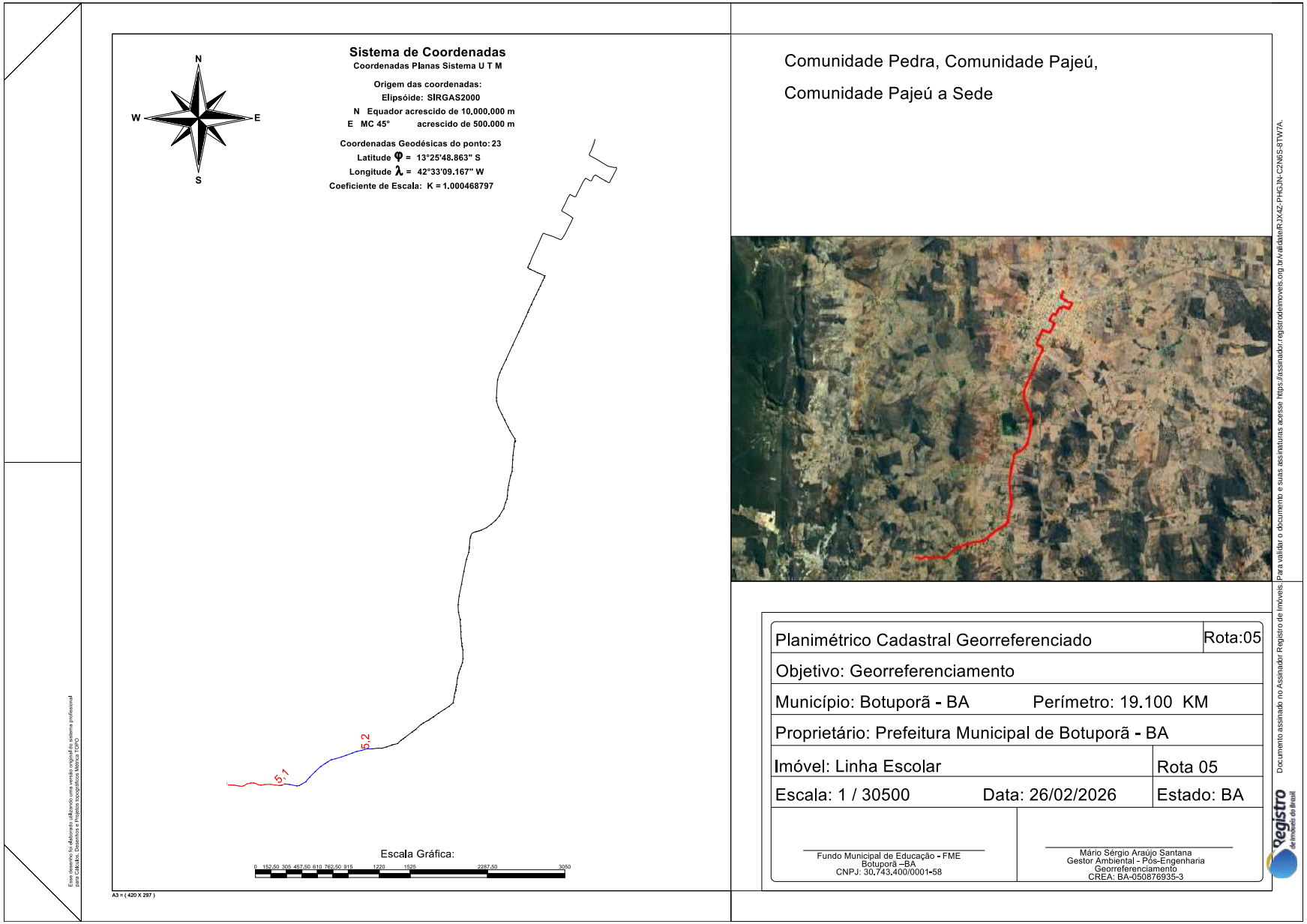

Este documento foi assinado digitalmente por PROCEDE Processamento e Certificação de Documentos Eletrônicos LTDA às 19:31 horas do dia 21/09/2026.
Para verificar as assinaturas clique no link: http://www.procede.org/verificar/C98C-443B-6655-3B25-5448 ou utilize o código QR.

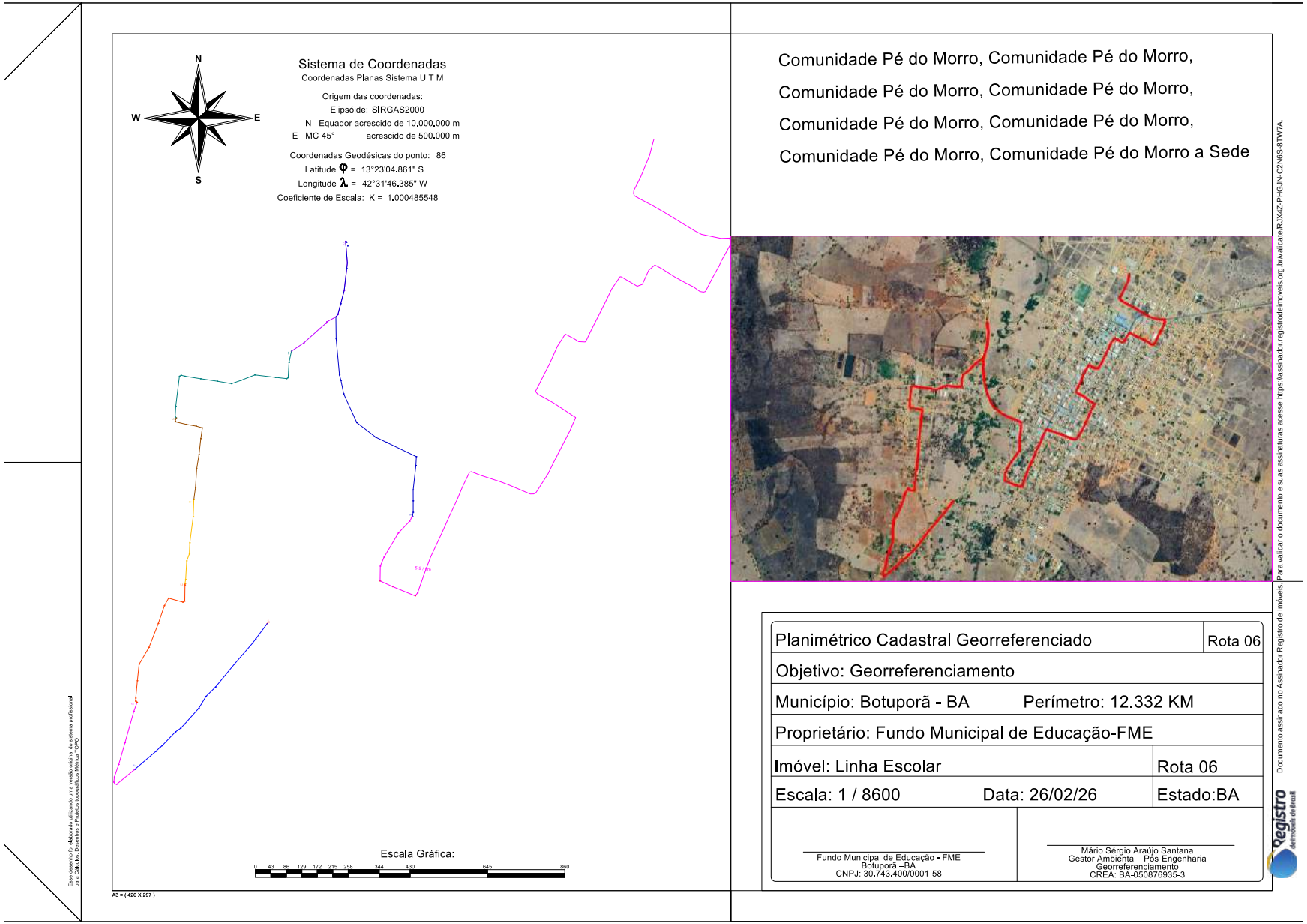

Este documento foi assinado digitalmente por PROCEDE Processamento e Certificação de Documentos Eletrônicos LTDA às 19:31 horas do dia 21/09/2026.
Para verificar as assinaturas clique no link: http://www.procede.org/verificar/C98C-443B-6655-3B25-5448 ou utilize o código QR.

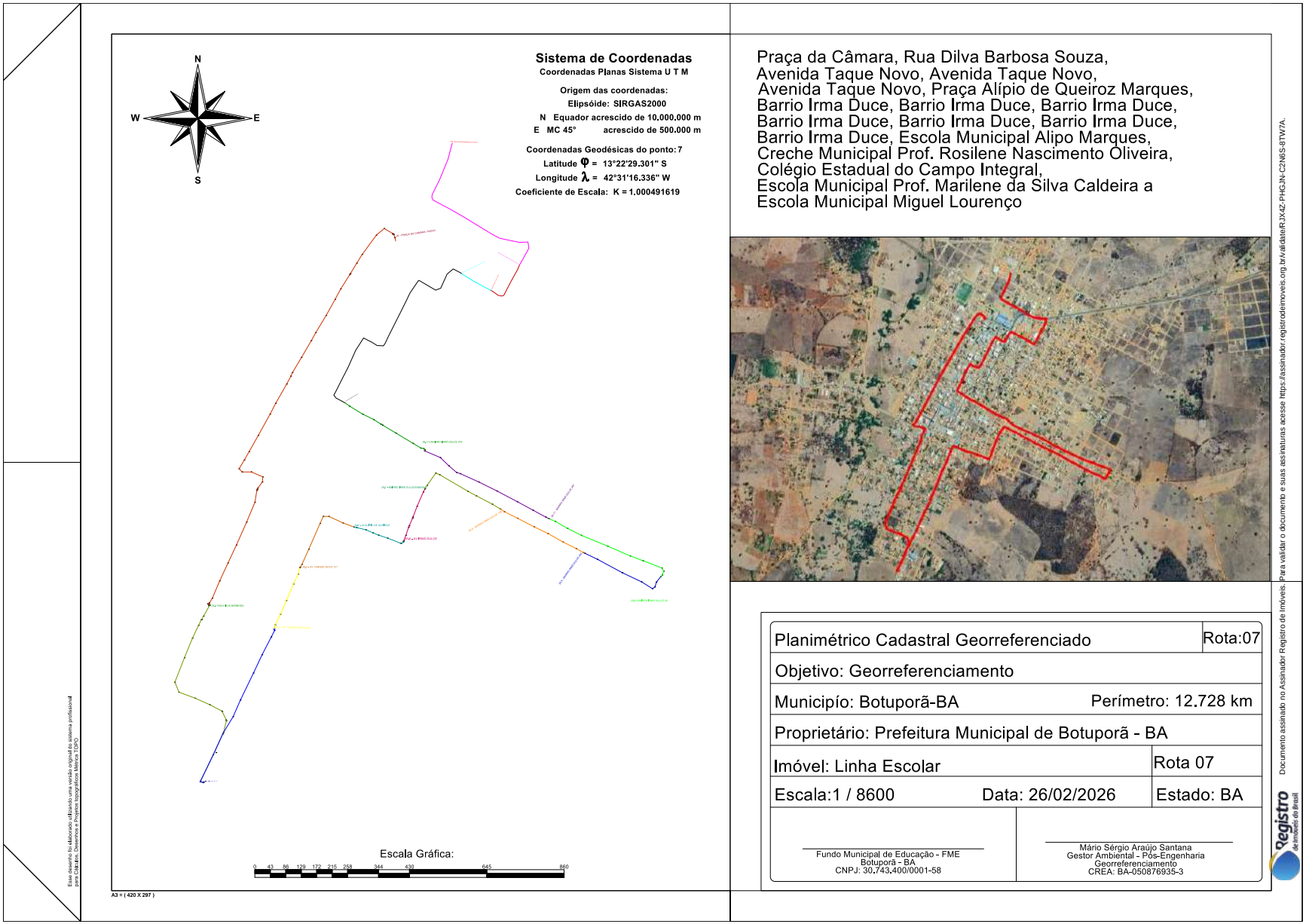

Este documento foi assinado digitalmente por PROCEDE Processamento e Certificação de Documentos Eletrônicos LTDA às 19:31 horas do dia 21/09/2026.
Para verificar as assinaturas clique no link: http://www.procede.org/verificar/C98C-443B-6655-3B25-5448 ou utilize o código QR.

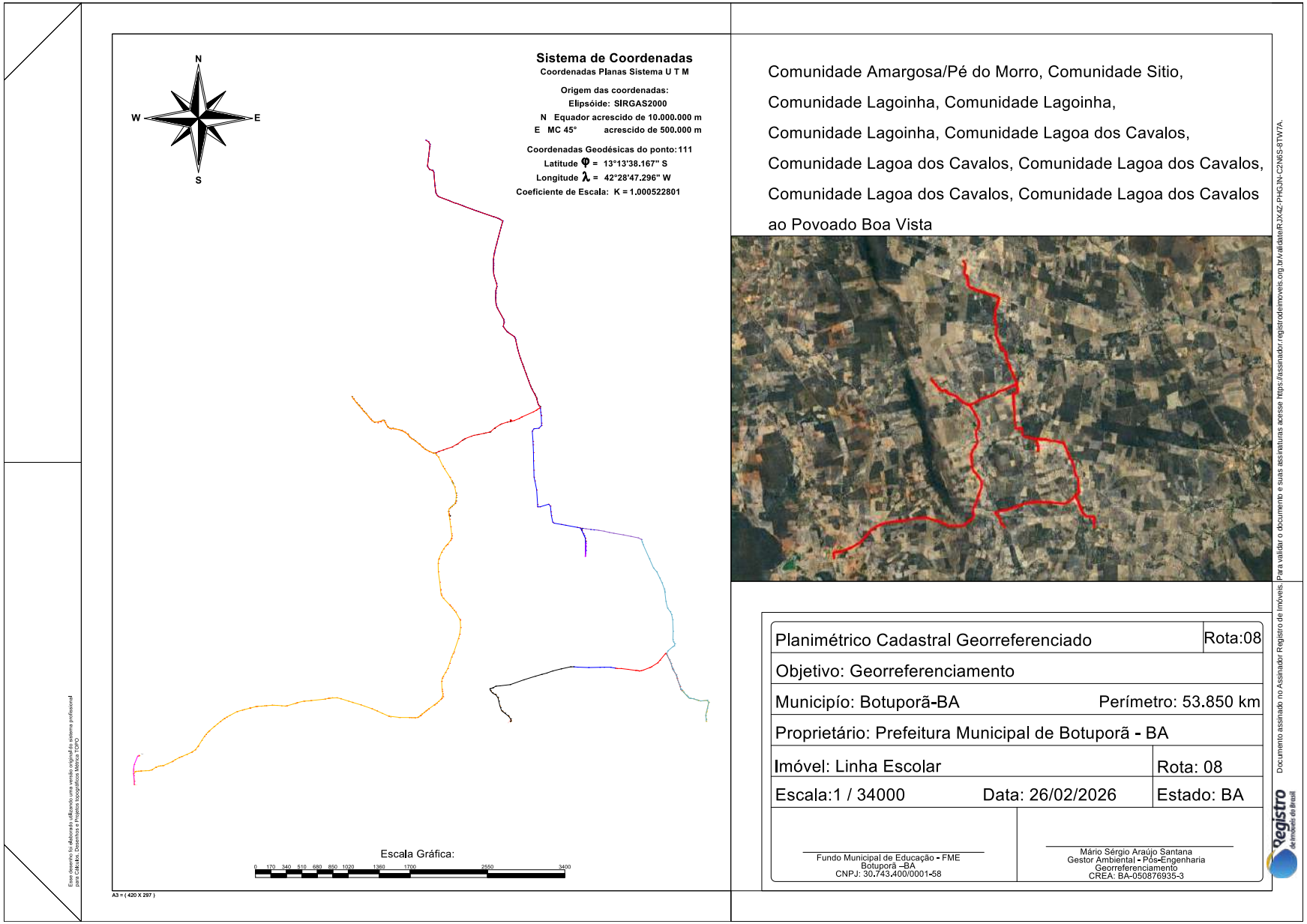

Este documento foi assinado digitalmente por PROCEDE Processamento e Certificação de Documentos Eletrônicos LTDA às 19:31 horas do dia 21/09/2026.
Para verificar as assinaturas clique no link: http://www.procede.org/verificar/C98C-443B-6655-3B25-5448 ou utilize o código QR.

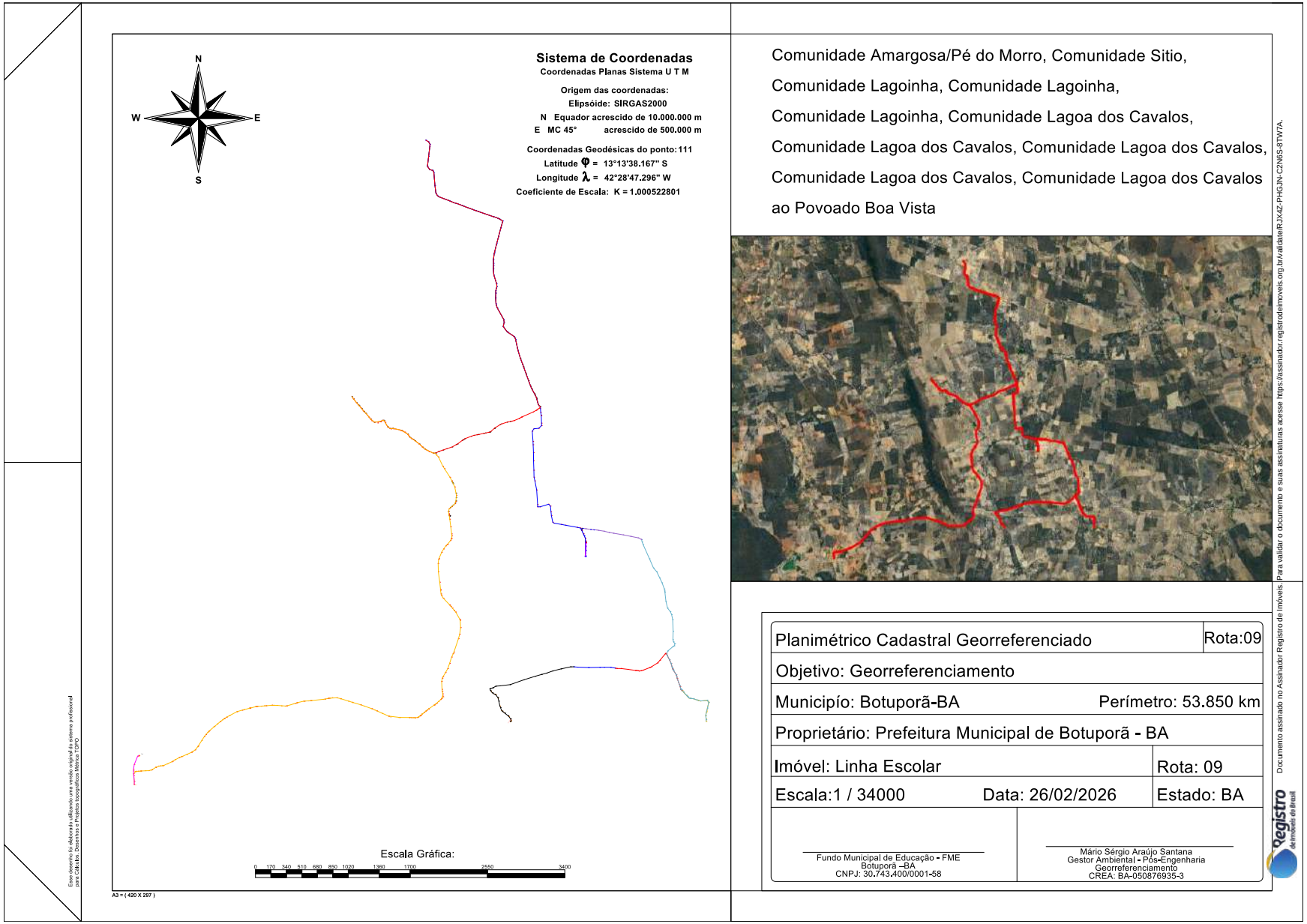

Este documento foi assinado digitalmente por PROCEDE Processamento e Certificação de Documentos Eletrônicos LTDA às 19:31 horas do dia 21/09/2026.
Para verificar as assinaturas clique no link: http://www.procede.org/verificar/C98C-443B-6655-3B25-5448 ou utilize o código QR.

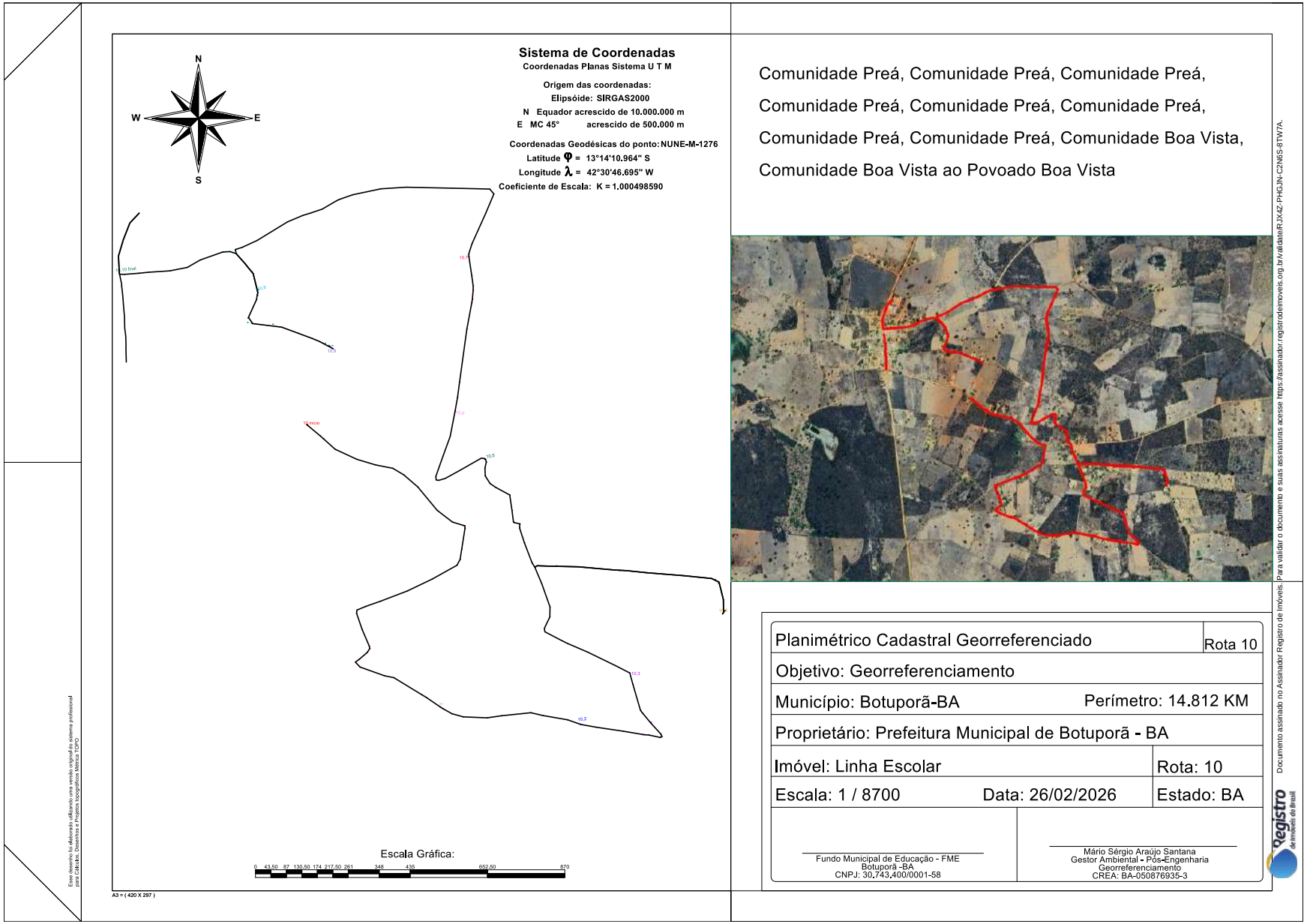

Este documento foi assinado digitalmente por PROCEDE Processamento e Certificação de Documentos Eletrônicos LTDA às 19:31 horas do dia 21/09/2026.
Para verificar as assinaturas clique no link: http://www.procede.org/verificar/C98C-443B-6655-3B25-5448 ou utilize o código QR.

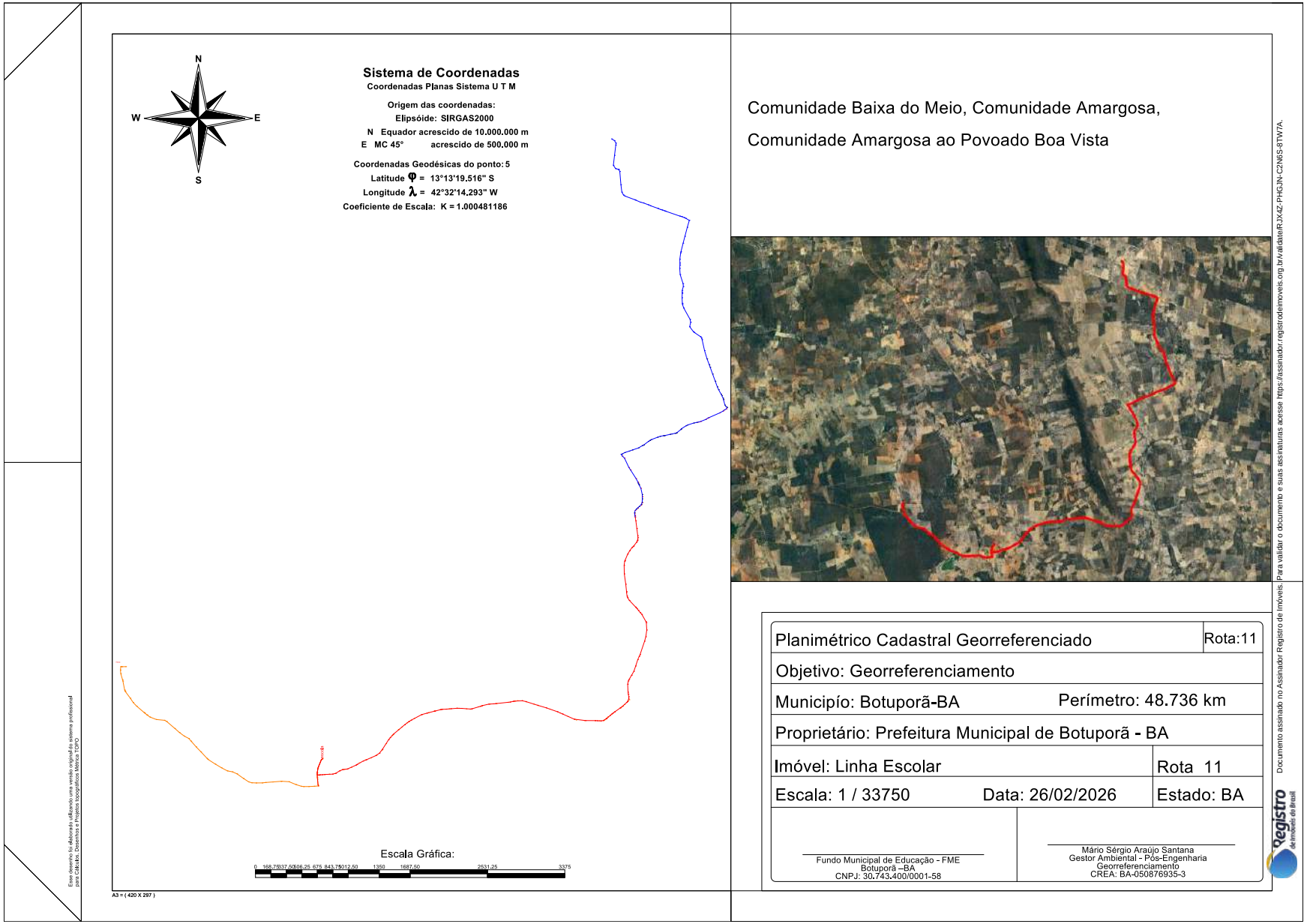

Este documento foi assinado digitalmente por PROCEDE Processamento e Certificação de Documentos Eletrônicos LTDA às 19:31 horas do dia 21/09/2026.
Para verificar as assinaturas clique no link: http://www.procede.org/verificar/C98C-443B-6655-3B25-5448 ou utilize o código QR.

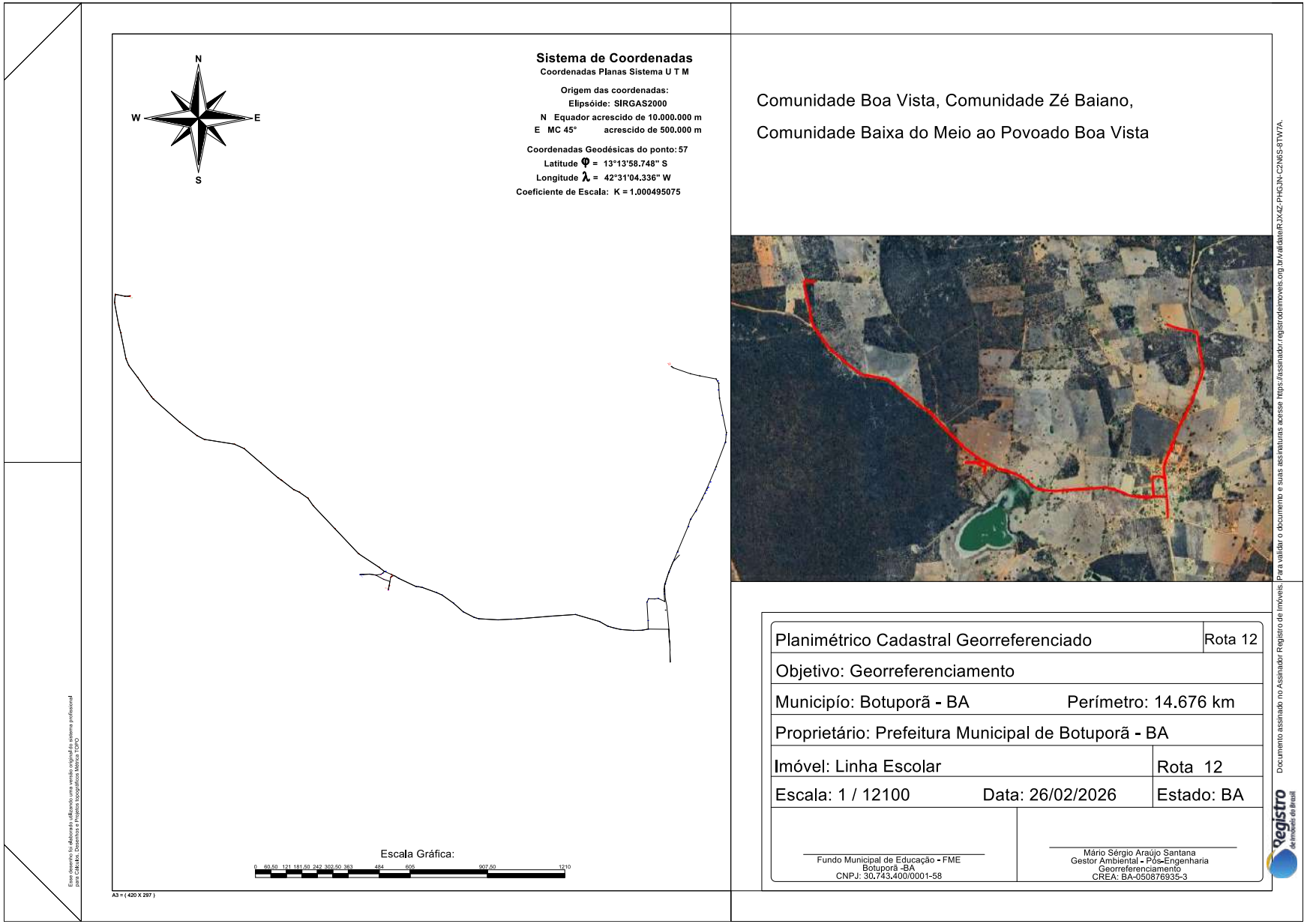

Este documento foi assinado digitalmente por PROCEDE Processamento e Certificação de Documentos Eletrônicos LTDA às 19:31 horas do dia 21/09/2026.
Para verificar as assinaturas clique no link: http://www.procede.org/verificar/C98C-443B-6655-3B25-5448 ou utilize o código QR.

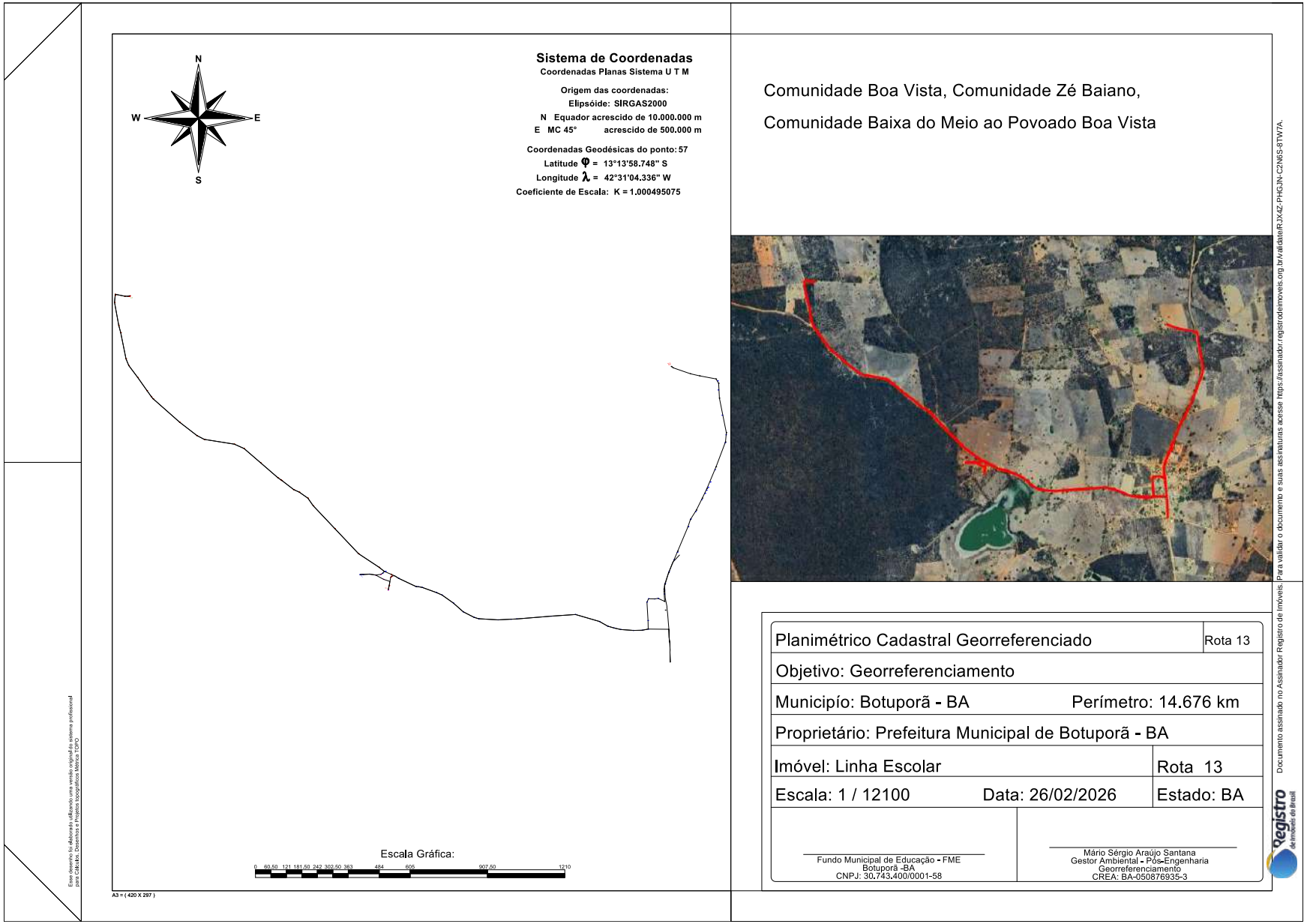

Este documento foi assinado digitalmente por PROCEDE Processamento e Certificação de Documentos Eletrônicos LTDA às 19:31 horas do dia 21/09/2026.
Para verificar as assinaturas clique no link: http://www.procede.org/verificar/C98C-443B-6655-3B25-5448 ou utilize o código QR.

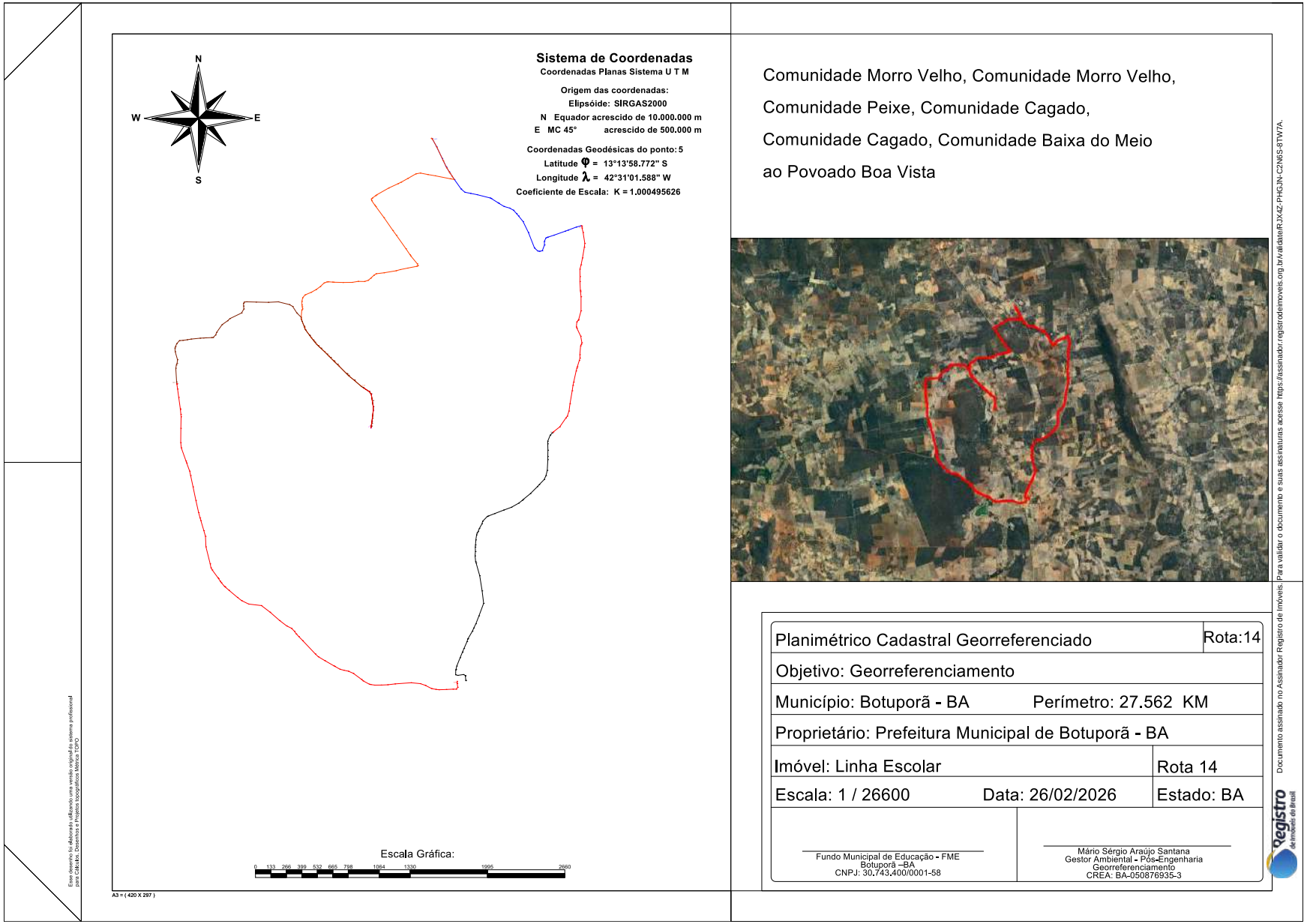

Este documento foi assinado digitalmente por PROCEDE Processamento e Certificação de Documentos Eletrônicos LTDA às 19:31 horas do dia 21/09/2026.
Para verificar as assinaturas clique no link: http://www.procede.org/verificar/C98C-443B-6655-3B25-5448 ou utilize o código QR.

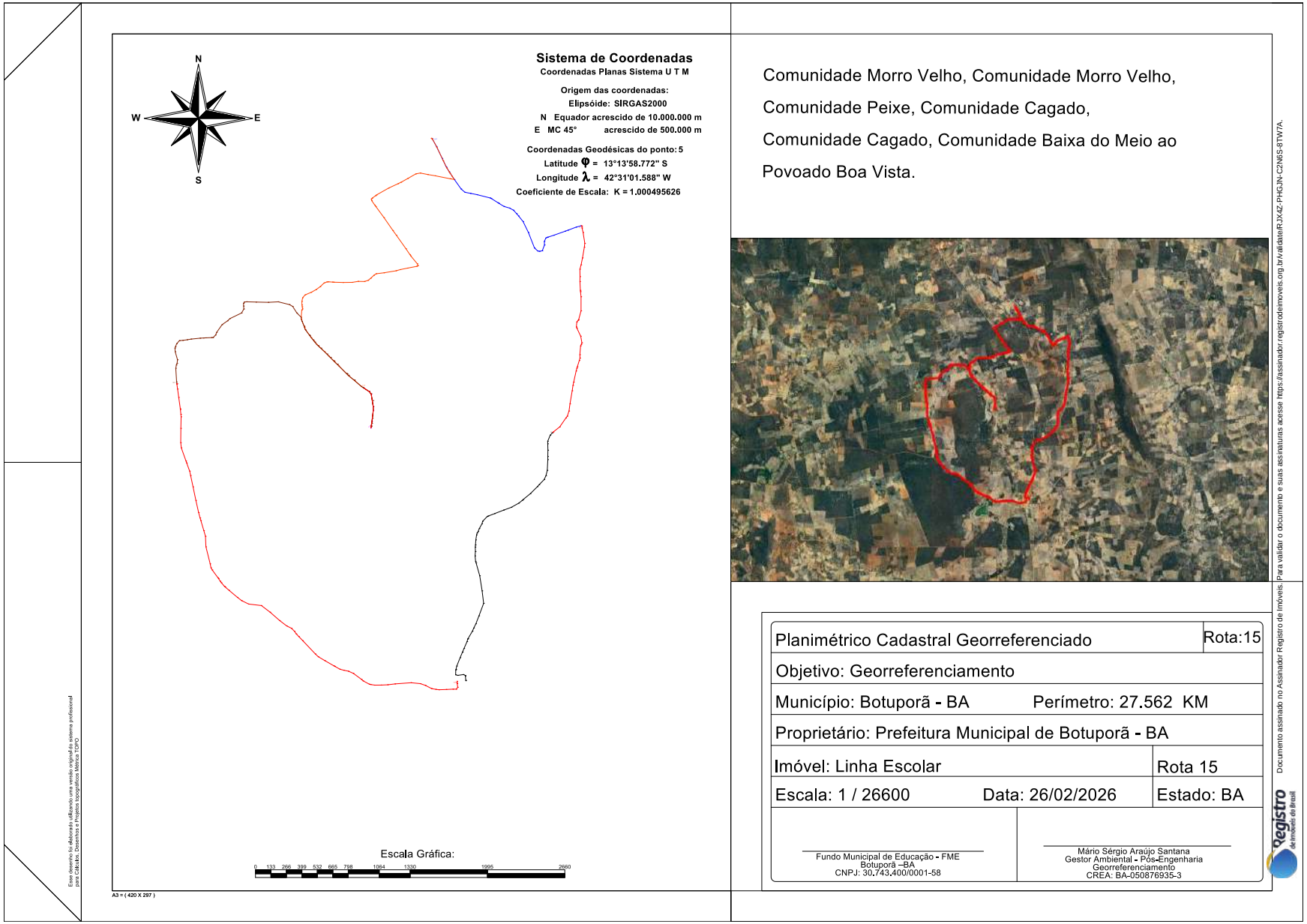

Este documento foi assinado digitalmente por PROCEDE Processamento e Certificação de Documentos Eletrônicos LTDA às 19:31 horas do dia 21/09/2026.
Para verificar as assinaturas clique no link: http://www.procede.org/verificar/C98C-443B-6655-3B25-5448 ou utilize o código QR.

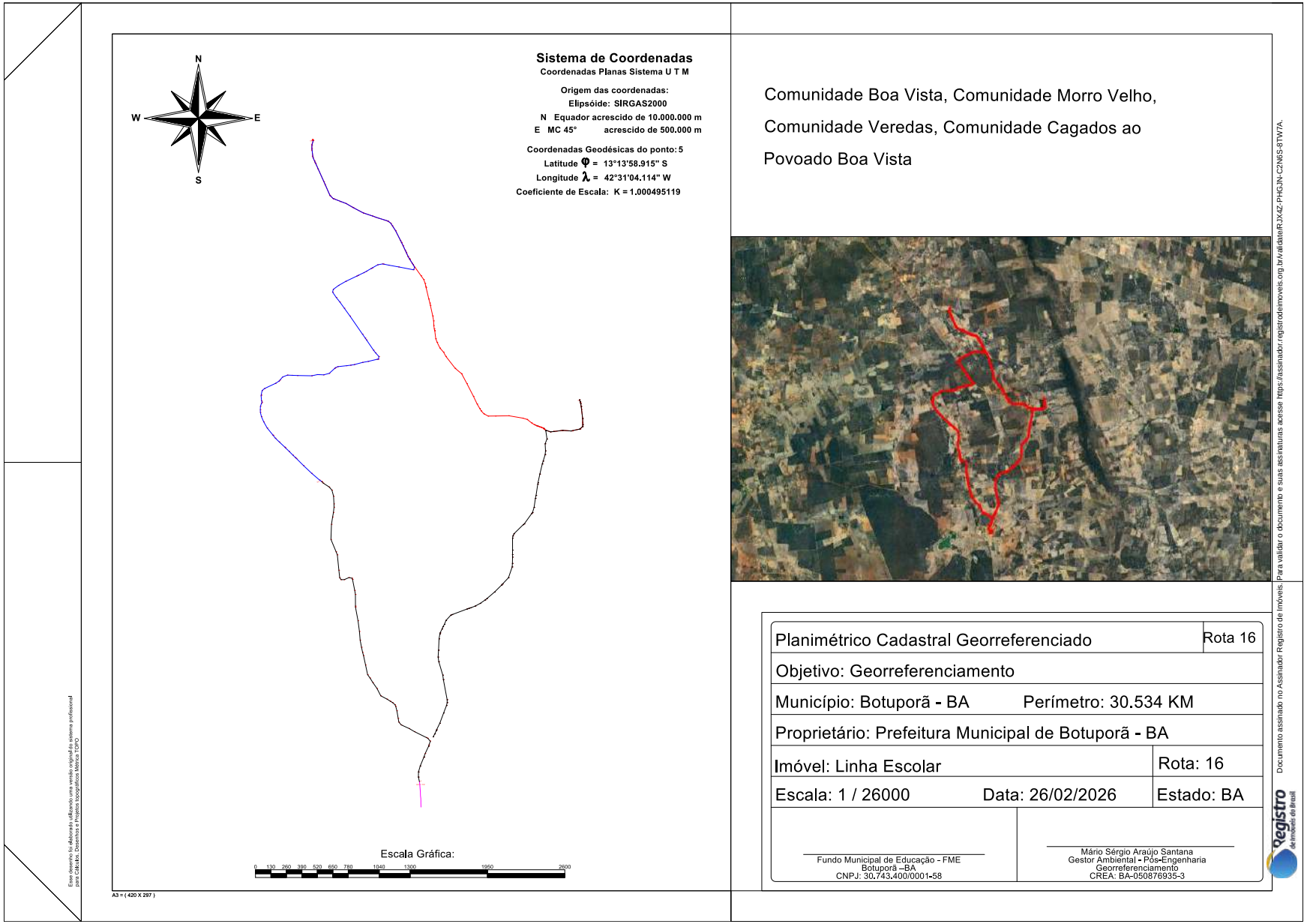

Este documento foi assinado digitalmente por PROCEDE Processamento e Certificação de Documentos Eletrônicos LTDA às 19:31 horas do dia 21/09/2026.
Para verificar as assinaturas clique no link: http://www.procede.org/verificar/C98C-443B-6655-3B25-5448 ou utilize o código QR.

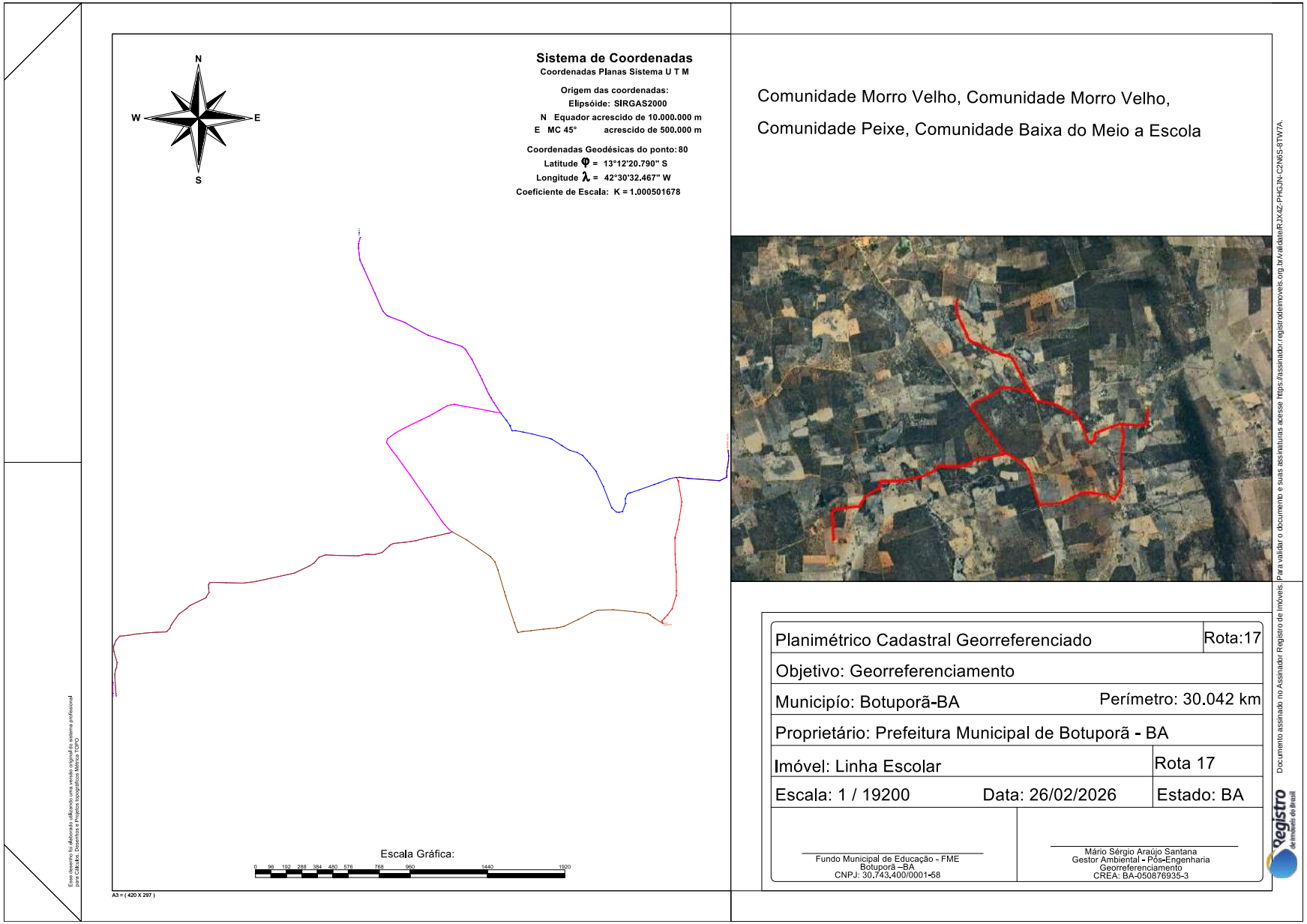

Este documento foi assinado digitalmente por PROCEDE Processamento e Certificação de Documentos Eletrônicos LTDA às 19:31 horas do dia 21/09/2026.
Para verificar as assinaturas clique no link: http://www.procede.org/verificar/C98C-443B-6655-3B25-5448 ou utilize o código QR.

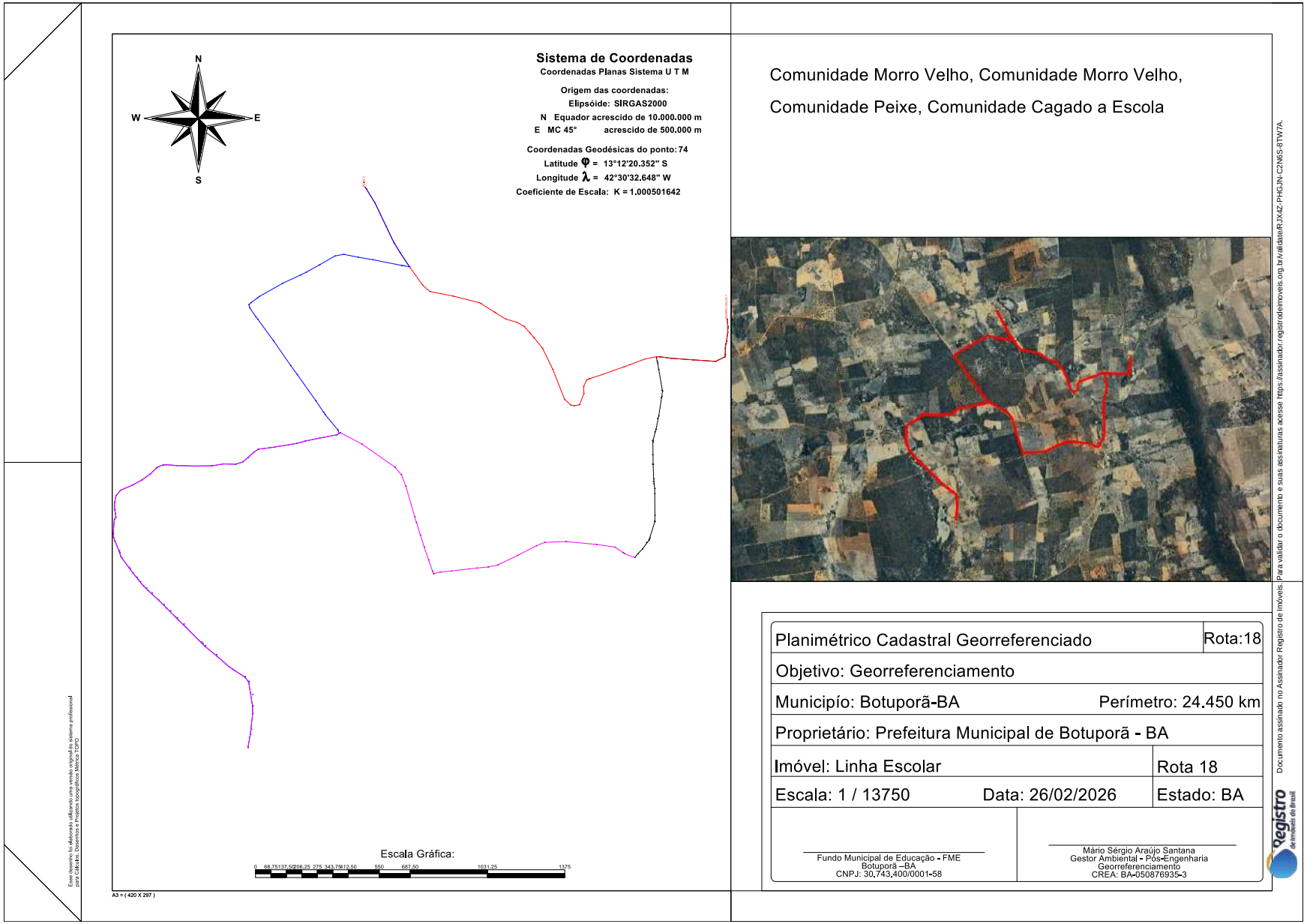

Este documento foi assinado digitalmente por PROCEDE Processamento e Certificação de Documentos Eletrônicos LTDA às 19:31 horas do dia 21/09/2026.
Para verificar as assinaturas clique no link: http://www.procede.org/verificar/C98C-443B-6655-3B25-5448 ou utilize o código QR.

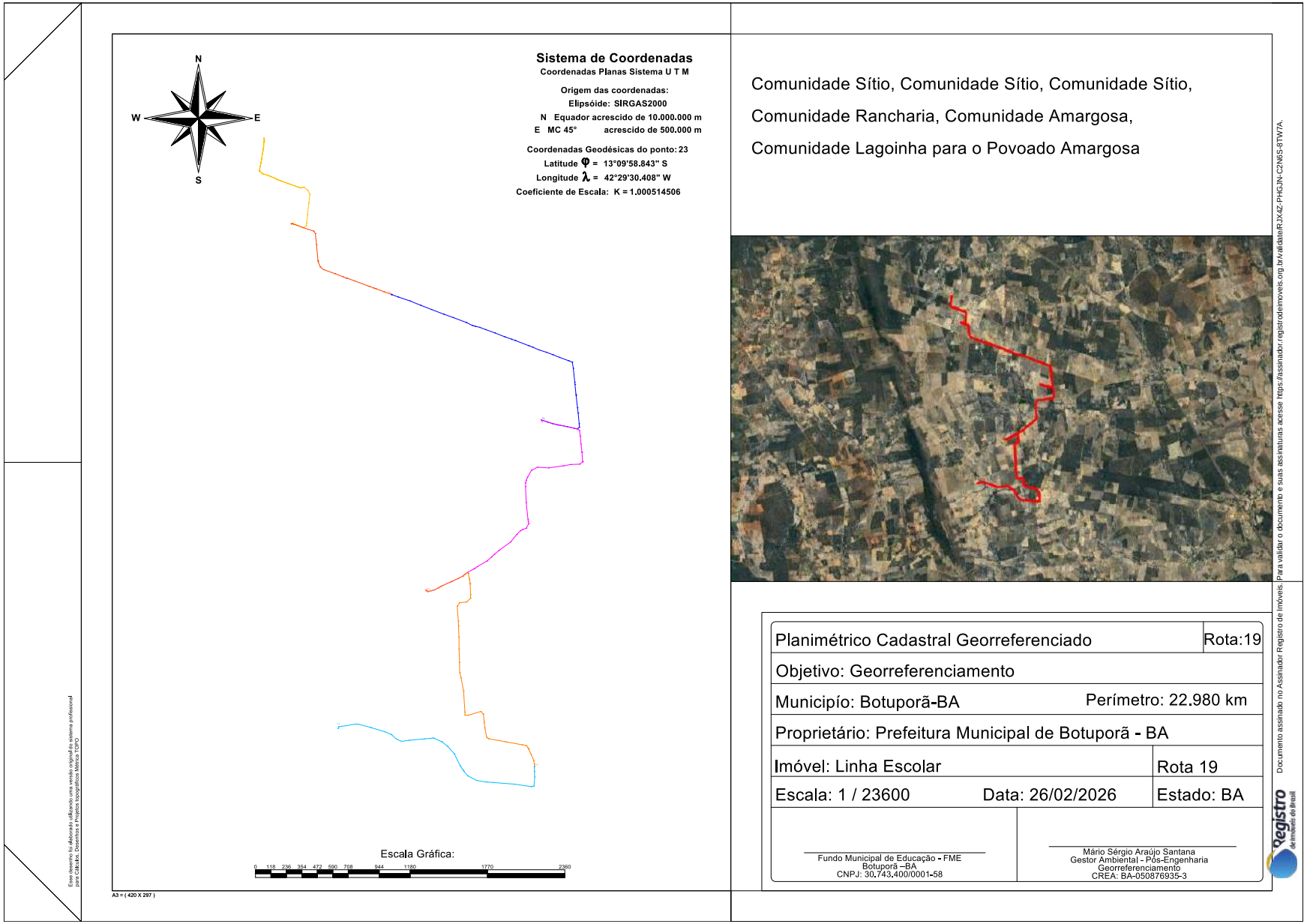

Este documento foi assinado digitalmente por PROCEDE Processamento e Certificação de Documentos Eletrônicos LTDA às 19:31 horas do dia 21/09/2026.
Para verificar as assinaturas clique no link: http://www.procede.org/verificar/C98C-443B-6655-3B25-5448 ou utilize o código QR.

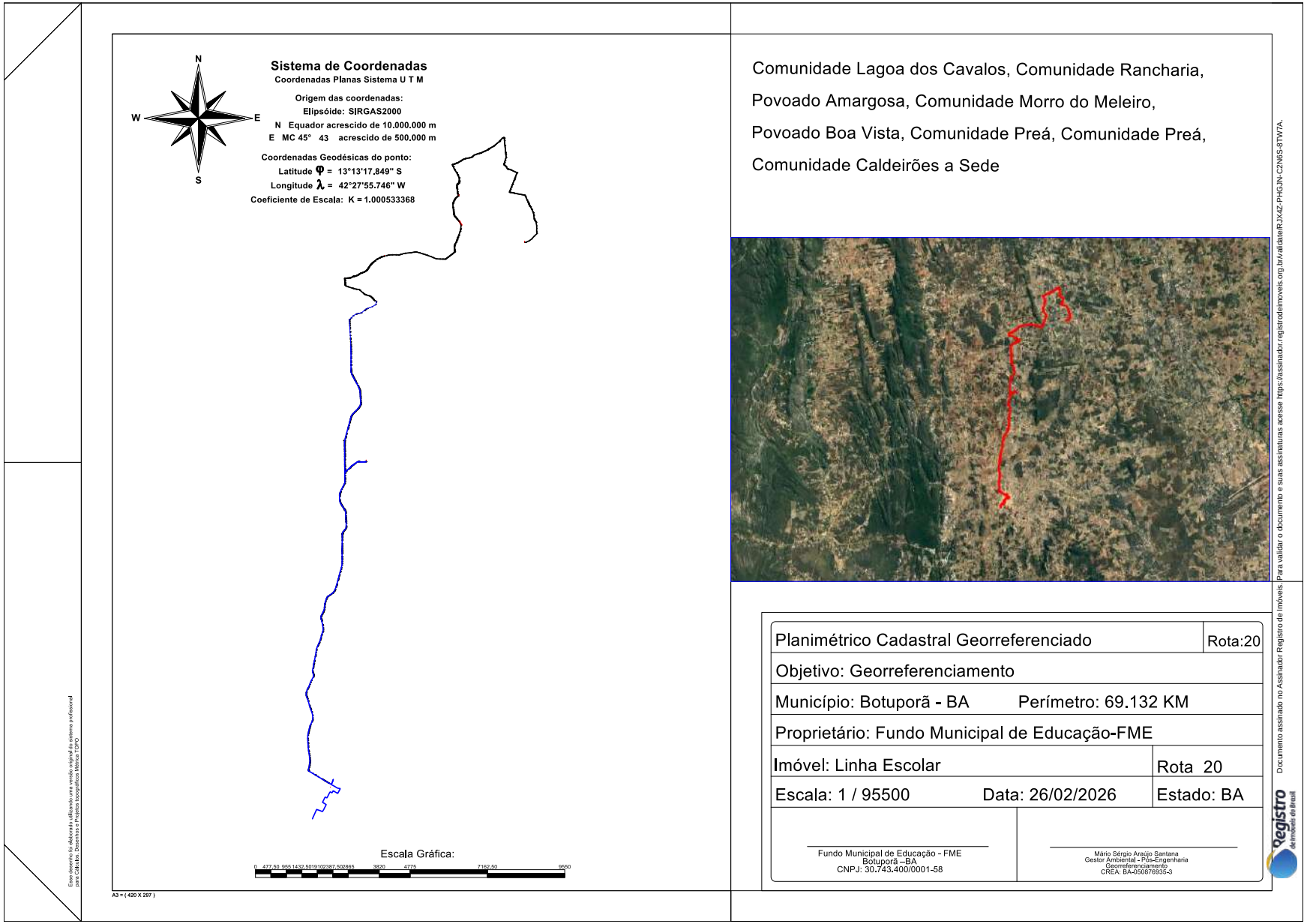

Este documento foi assinado digitalmente por PROCEDE Processamento e Certificação de Documentos Eletrônicos LTDA às 19:31 horas do dia 21/09/2026.
Para verificar as assinaturas clique no link: http://www.procede.org/verificar/C98C-443B-6655-3B25-5448 ou utilize o código QR.

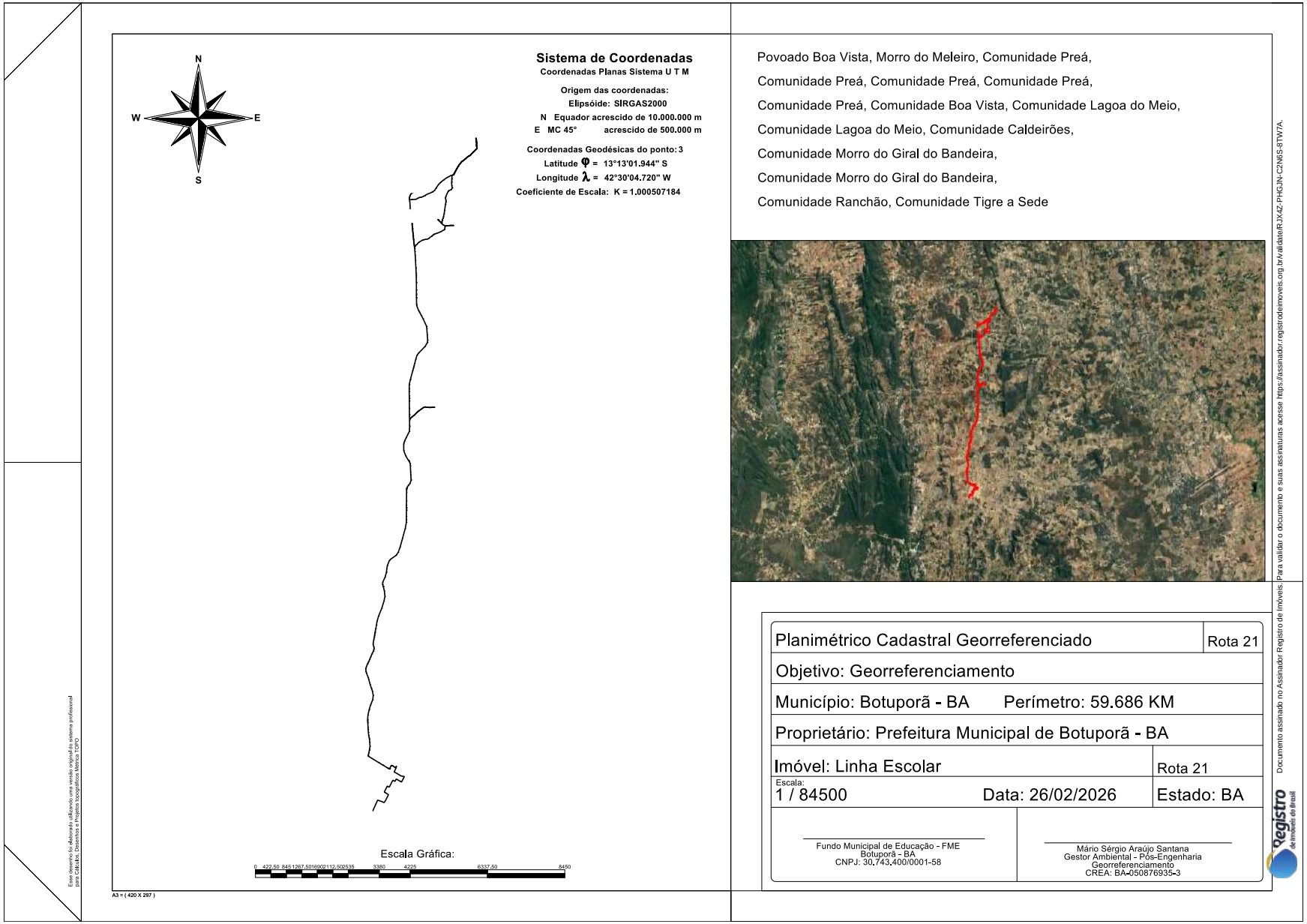

Este documento foi assinado digitalmente por PROCEDE Processamento e Certificação de Documentos Eletrônicos LTDA às 19:31 horas do dia 21/09/2026.
Para verificar as assinaturas clique no link: http://www.procede.org/verificar/C98C-443B-6655-3B25-5448 ou utilize o código QR.

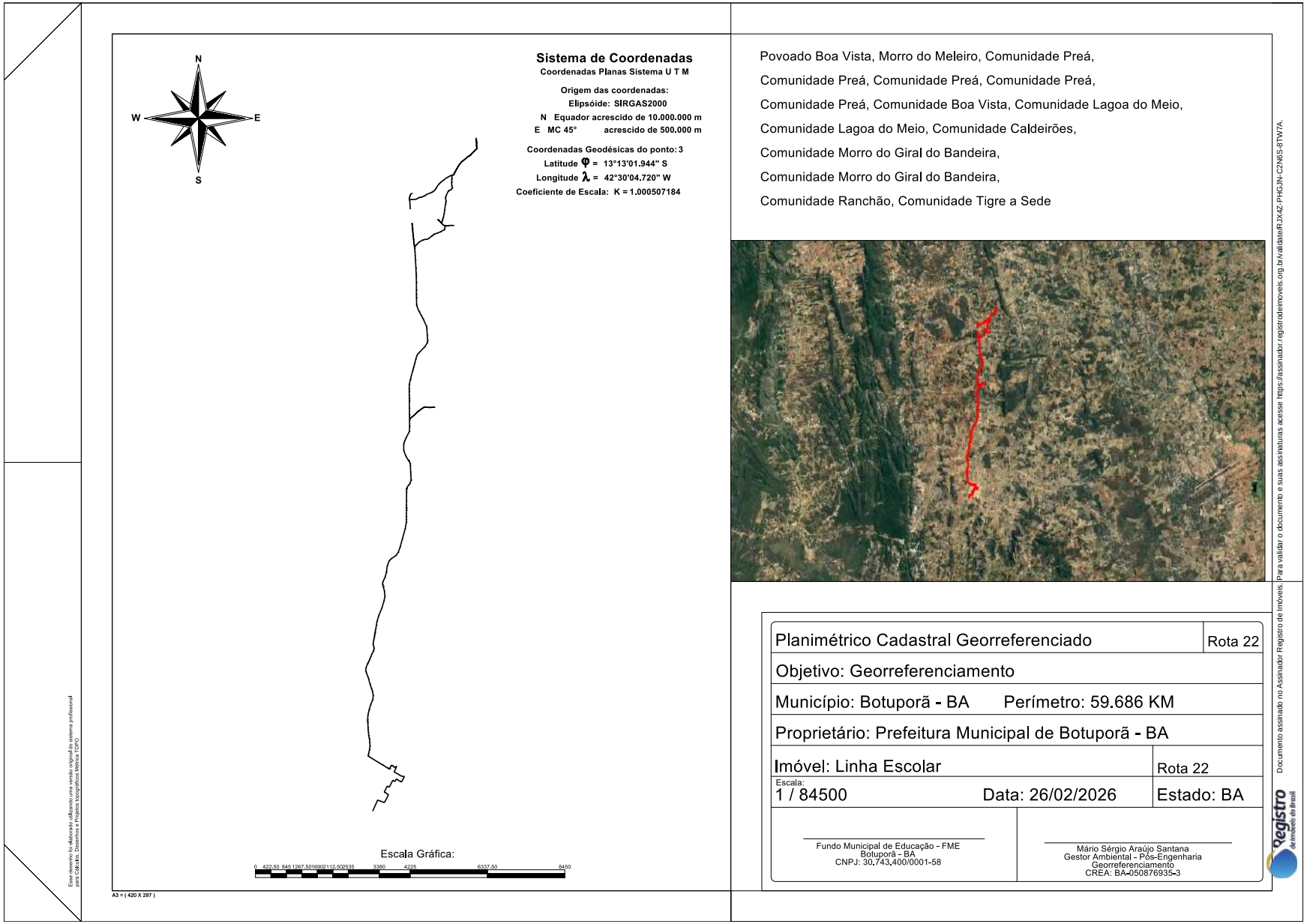

Este documento foi assinado digitalmente por PROCEDE Processamento e Certificação de Documentos Eletrônicos LTDA às 19:31 horas do dia 21/09/2026.
Para verificar as assinaturas clique no link: http://www.procede.org/verificar/C98C-443B-6655-3B25-5448 ou utilize o código QR.

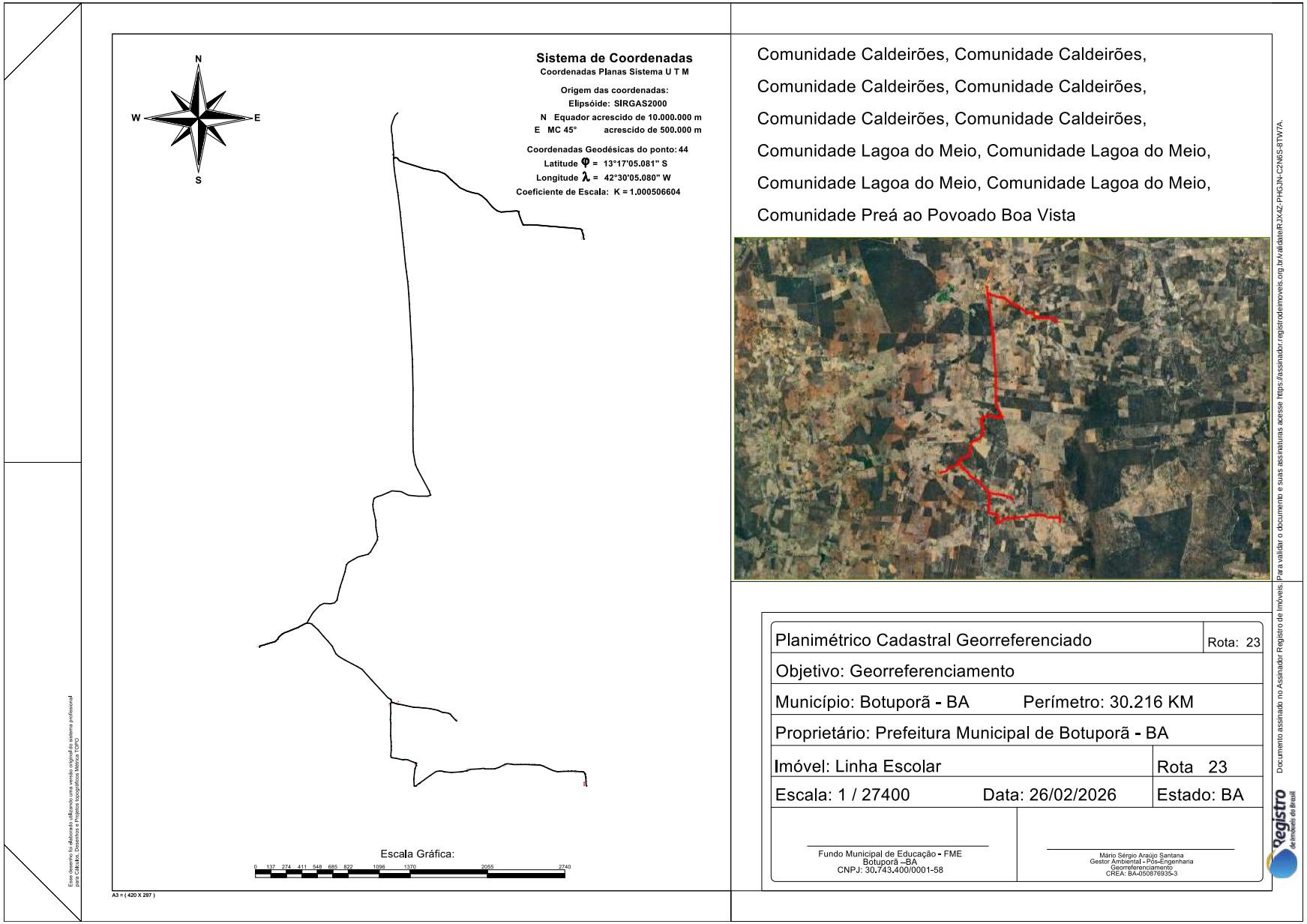

Este documento foi assinado digitalmente por PROCEDE Processamento e Certificação de Documentos Eletrônicos LTDA às 19:31 horas do dia 21/09/2026.
Para verificar as assinaturas clique no link: http://www.procede.org/verificar/C98C-443B-6655-3B25-5448 ou utilize o código QR.

Sistema de Coordenadas
Coordenadas Planas Sistema U T M

Origem das coordenadas:
Elipsóide: SIRGAS2000
N Equador acrescido de 10.000.000 m
E MC 45° acrescido de 500.000 m

Coordenadas Geodésicas do ponto: 235
Latitude φ = 13°22'40.974" S
Longitude λ = 42°31'15.508" W
Coeficiente de Escala: K = 1.000491760

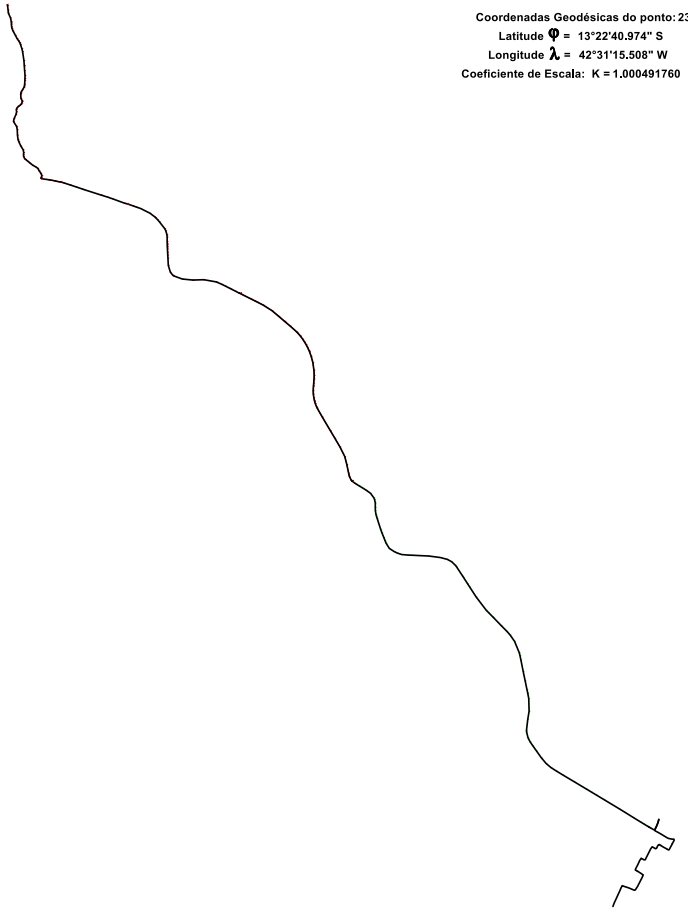

Comunidade Suçuarana, Comunidade Taquaril, Comunidade Taquaril, Comunidade Taquaril, Comunidade Taquaril, Povoado Lagoa D'agua dos Costas a Sede



Planimétrico Cadastral Georreferenciado	Rota 24
Objetivo: Georreferenciamento	
Município: Botuporã - BA Perímetro: 37.848 KM	
Proprietário: Fundo Municipal de Educação-FME	
Imóvel: Linha Escolar	Rota 24
Escala: 1 / 57500 Data; 26/02/2026	Estado BA

Fundo Municipal de Educação - FME
Botuporã –BA
CNPJ: 30.743.400/0001-58

Mário Sérgio Araújo Santana
Gestor Ambiental - Pós-Engenharia Georreferenciamento
CREA: BA-050876935-3

Esse desenho foi elaborado utilizando uma versão original do sistema profissional para Cálculos, Desenhos e Projetos topográficos Métrica TOPO

A3 = (420 X 297)

Documento assinado no Assinador Registro de Imóveis. Para validar o documento e suas assinaturas acesse https://assinador.registrodeimoveis.org.br/validate/R1X4Z-PHGJN-CZN6S-8TW7A.

Este documento foi assinado digitalmente por PROCEDE Processamento e Certificação de Documentos Eletrônicos LTDA às 19:31 horas do dia 21/09/2026.
Para verificar as assinaturas clique no link: http://www.procede.org/verificar/C98C-443B-6655-3B25-5448 ou utilize o código QR.

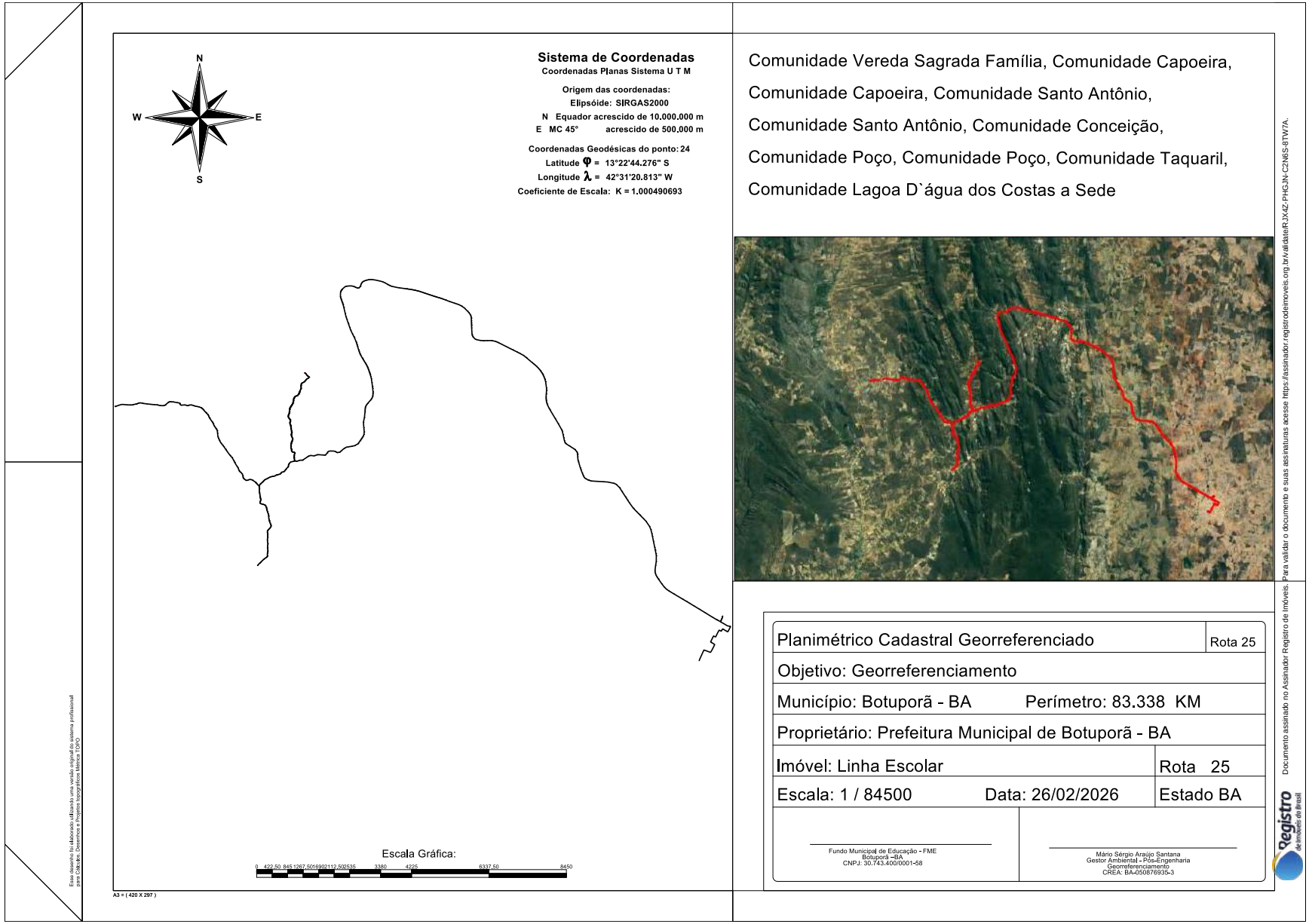

Este documento foi assinado digitalmente por PROCEDE Processamento e Certificação de Documentos Eletrônicos LTDA às 19:31 horas do dia 21/09/2026.
Para verificar as assinaturas clique no link: http://www.procede.org/verificar/C98C-443B-6655-3B25-5448 ou utilize o código QR.

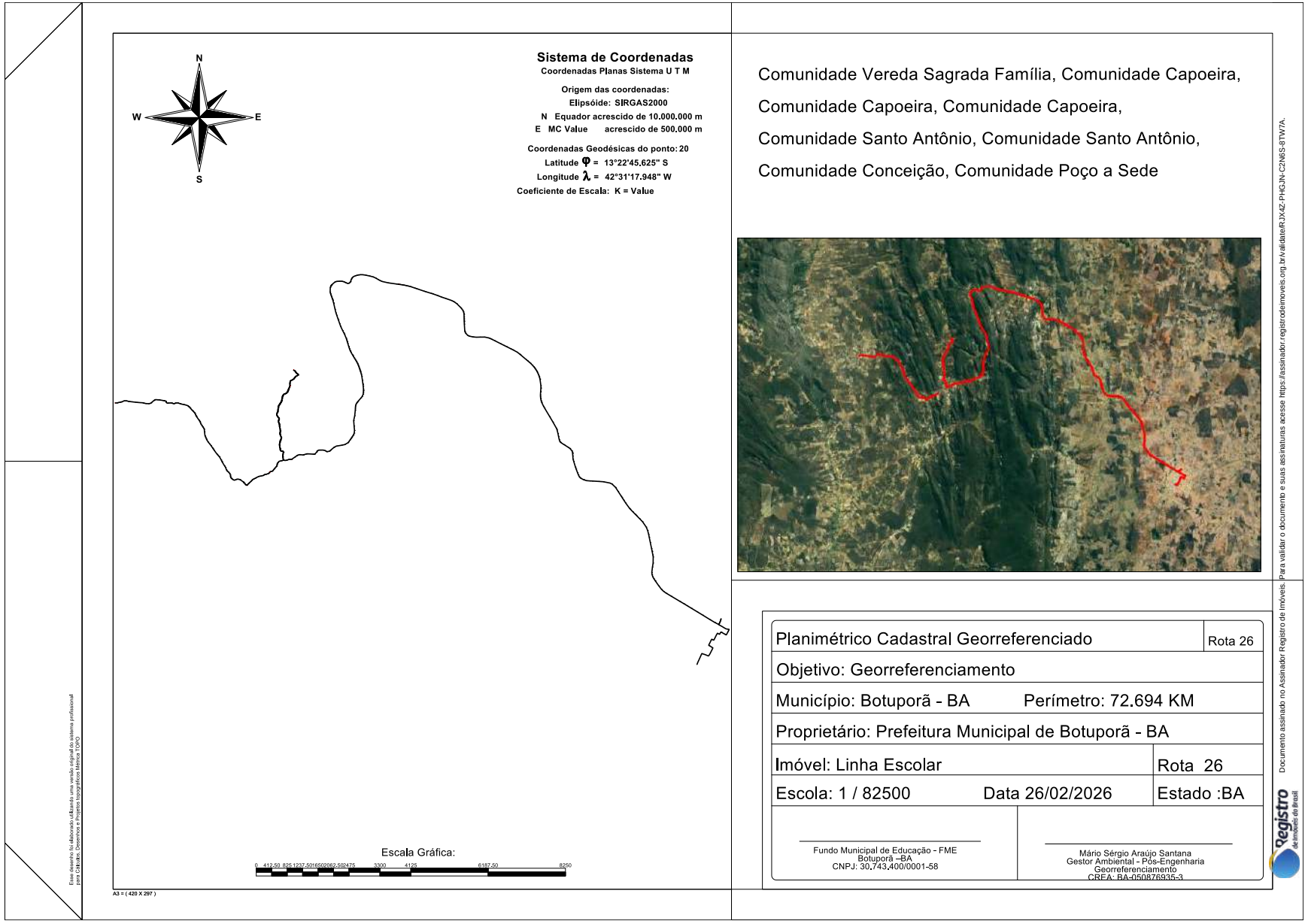

Este documento foi assinado digitalmente por PROCEDE Processamento e Certificação de Documentos Eletrônicos LTDA às 19:31 horas do dia 21/09/2026.
Para verificar as assinaturas clique no link: http://www.procede.org/verificar/C98C-443B-6655-3B25-5448 ou utilize o código QR.

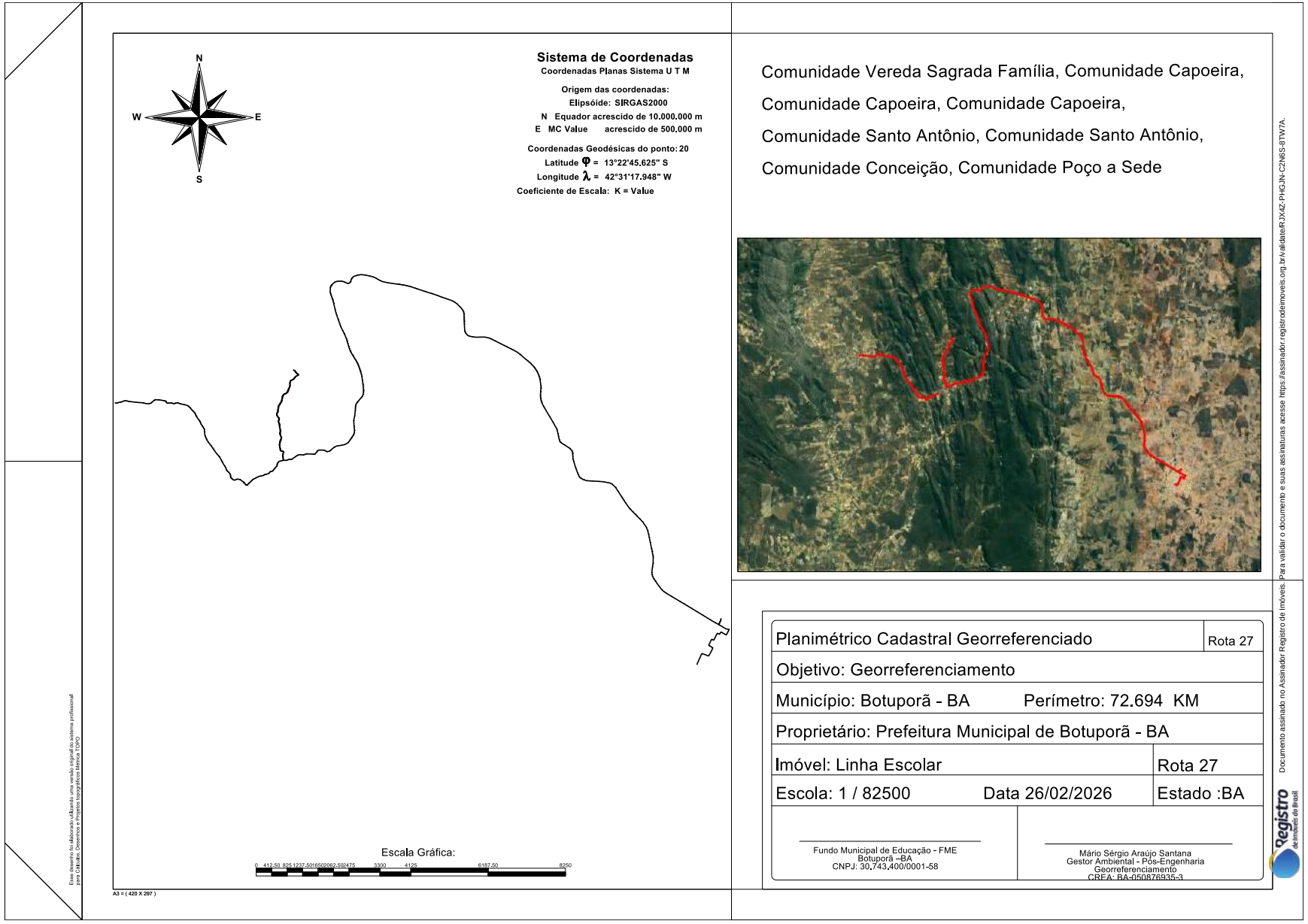

Este documento foi assinado digitalmente por PROCEDE Processamento e Certificação de Documentos Eletrônicos LTDA às 19:31 horas do dia 21/09/2026.
Para verificar as assinaturas clique no link: http://www.procede.org/verificar/C98C-443B-6655-3B25-5448 ou utilize o código QR.

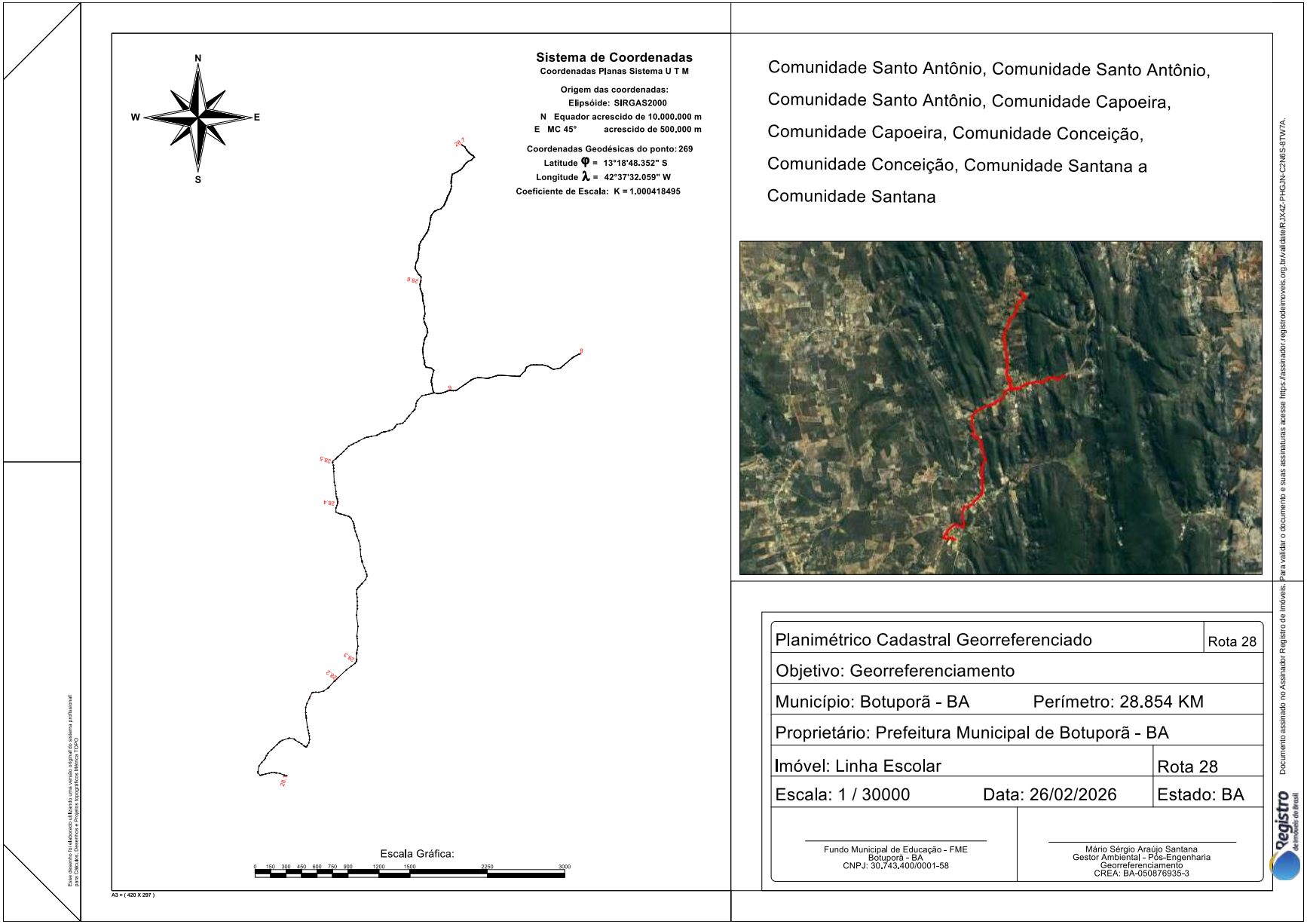

Este documento foi assinado digitalmente por PROCEDE Processamento e Certificação de Documentos Eletrônicos LTDA às 19:31 horas do dia 21/09/2026.
Para verificar as assinaturas clique no link: http://www.procede.org/verificar/C98C-443B-6655-3B25-5448 ou utilize o código QR.

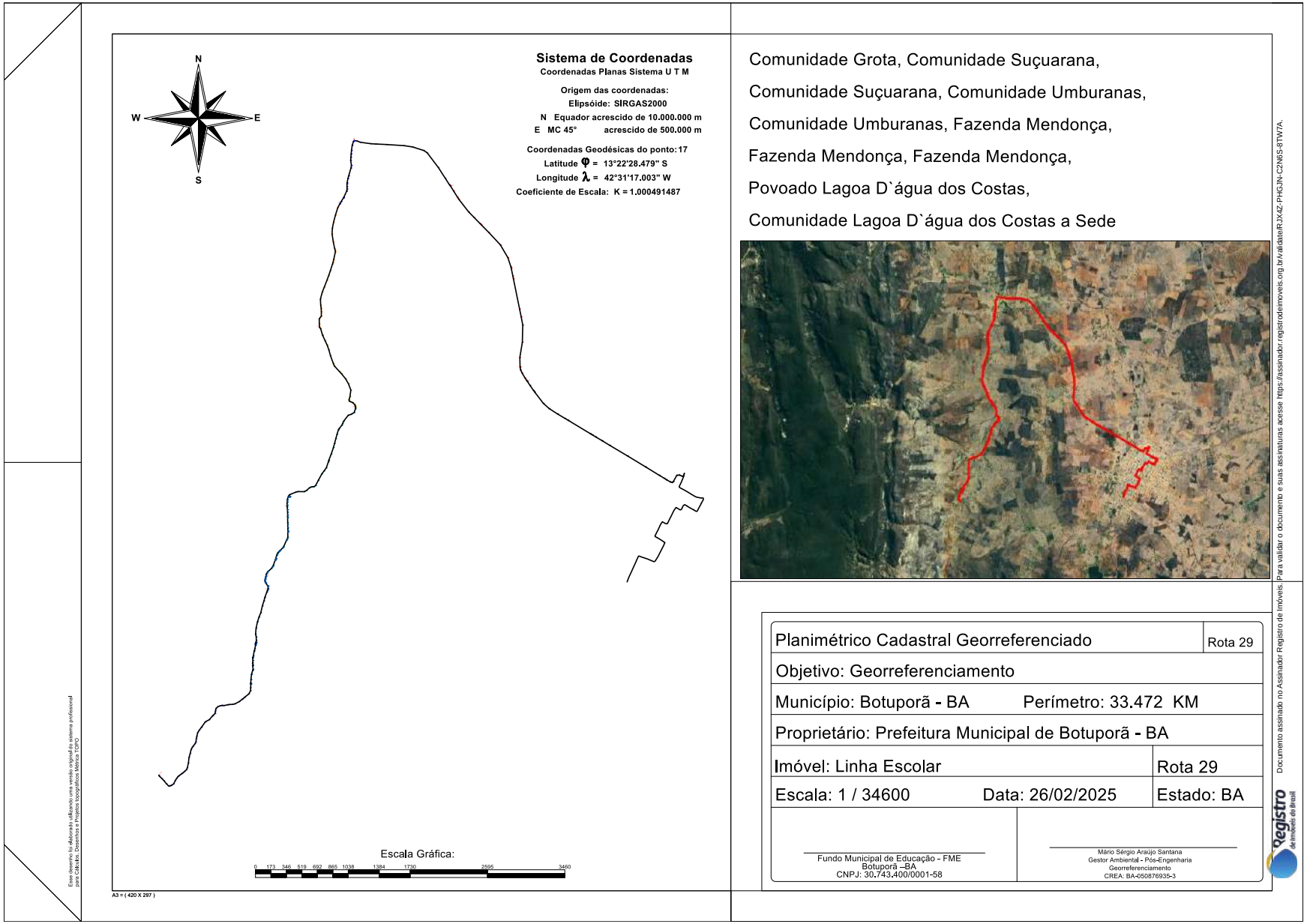

Este documento foi assinado digitalmente por PROCEDE Processamento e Certificação de Documentos Eletrônicos LTDA às 19:31 horas do dia 21/09/2026.
Para verificar as assinaturas clique no link: http://www.procede.org/verificar/C98C-443B-6655-3B25-5448 ou utilize o código QR.

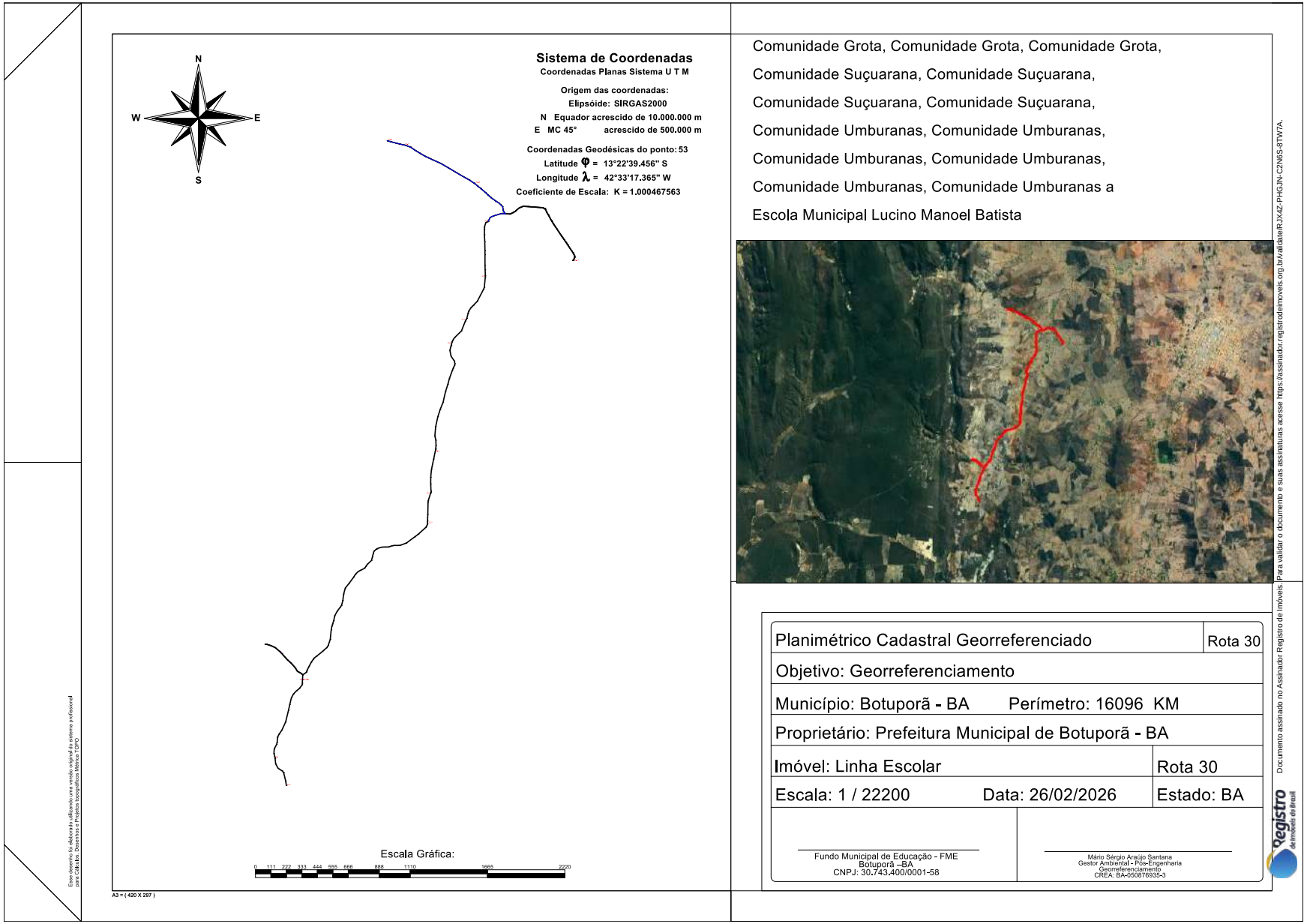

Este documento foi assinado digitalmente por PROCEDE Processamento e Certificação de Documentos Eletrônicos LTDA às 19:31 horas do dia 21/09/2026.
Para verificar as assinaturas clique no link: http://www.procede.org/verificar/C98C-443B-6655-3B25-5448 ou utilize o código QR.

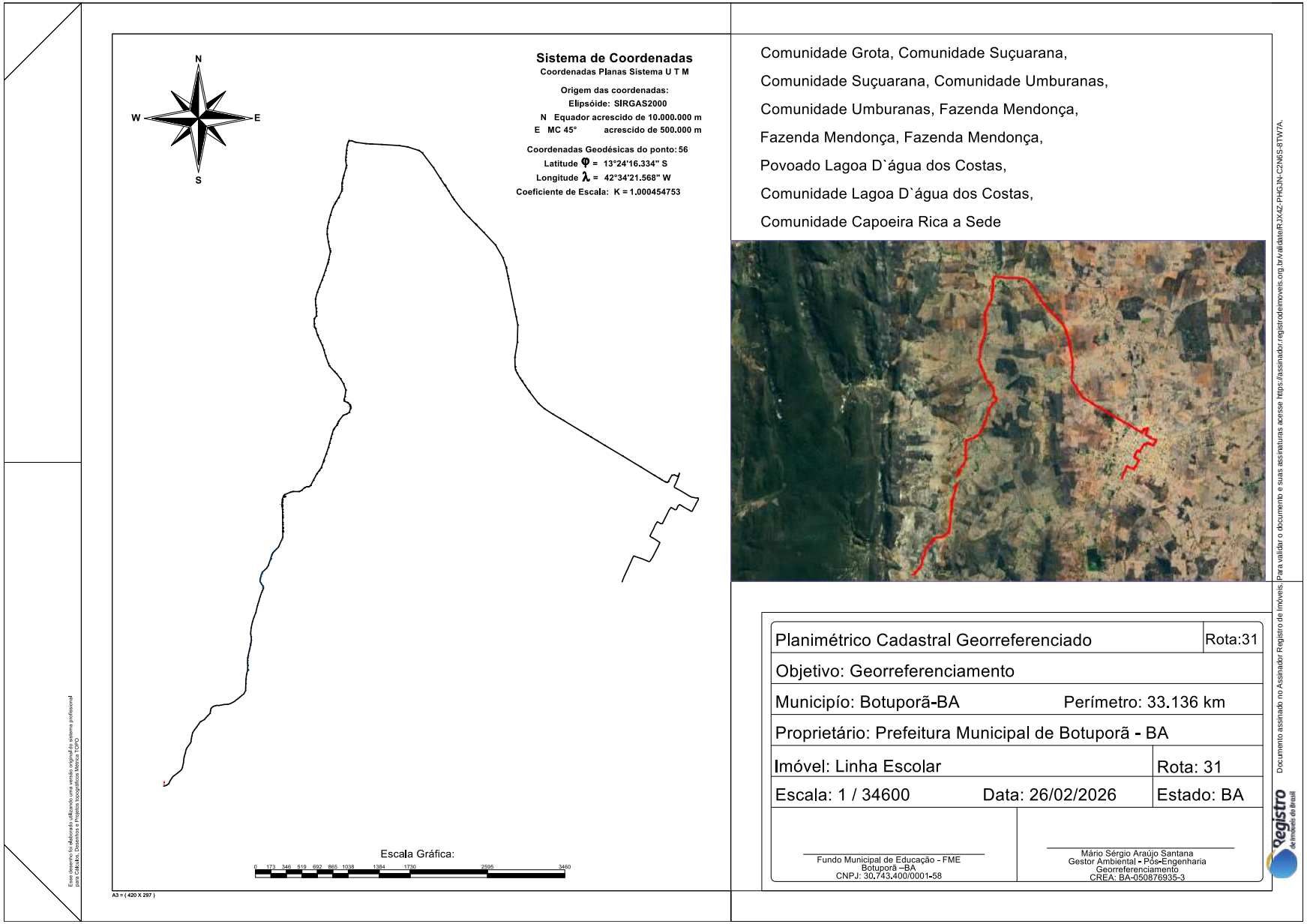

Este documento foi assinado digitalmente por PROCEDE Processamento e Certificação de Documentos Eletrônicos LTDA às 19:31 horas do dia 21/09/2026.
Para verificar as assinaturas clique no link: http://www.procede.org/verificar/C98C-443B-6655-3B25-5448 ou utilize o código QR.

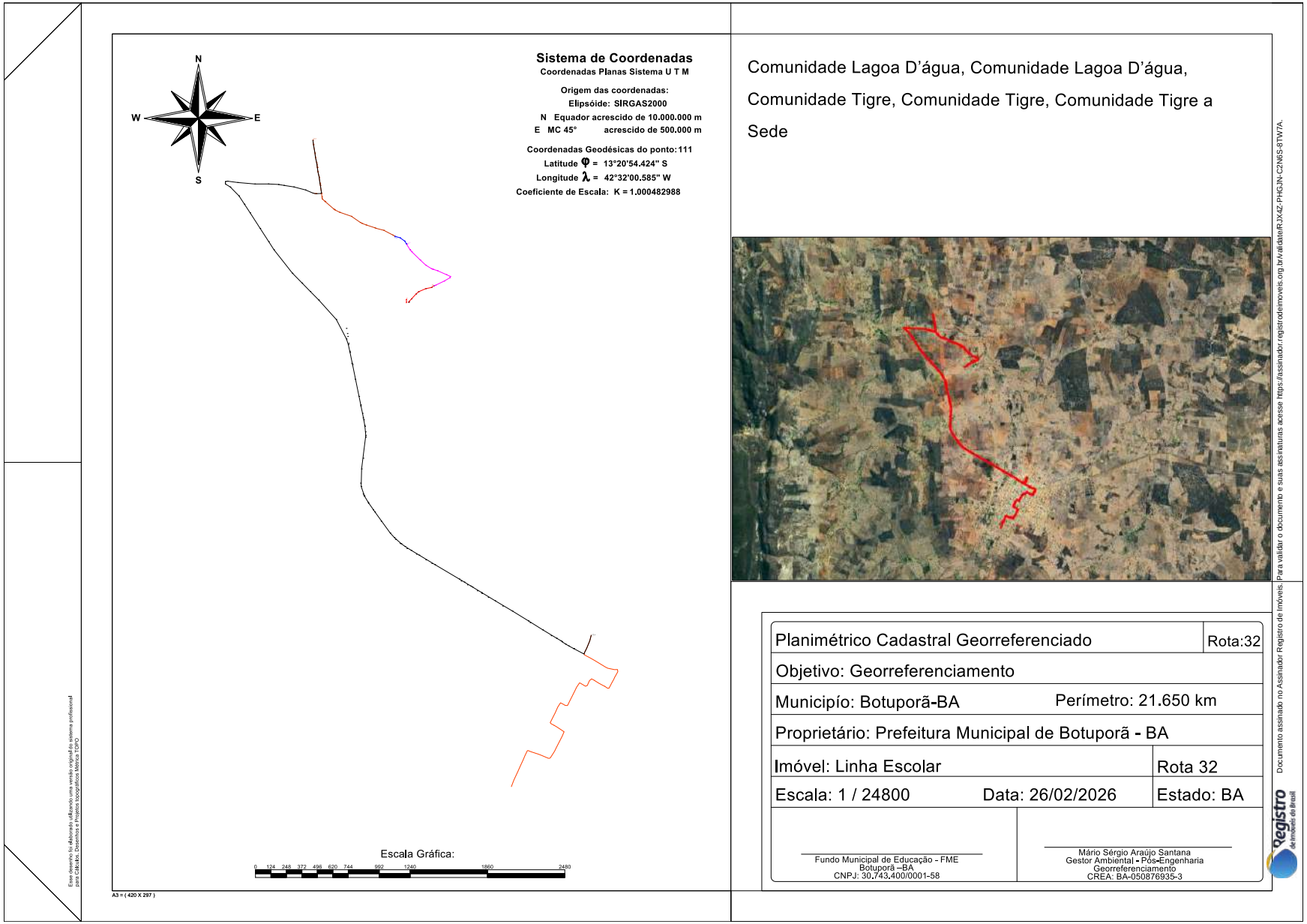

Este documento foi assinado digitalmente por PROCEDE Processamento e Certificação de Documentos Eletrônicos LTDA às 19:31 horas do dia 21/09/2026.
Para verificar as assinaturas clique no link: http://www.procede.org/verificar/C98C-443B-6655-3B25-5448 ou utilize o código QR.

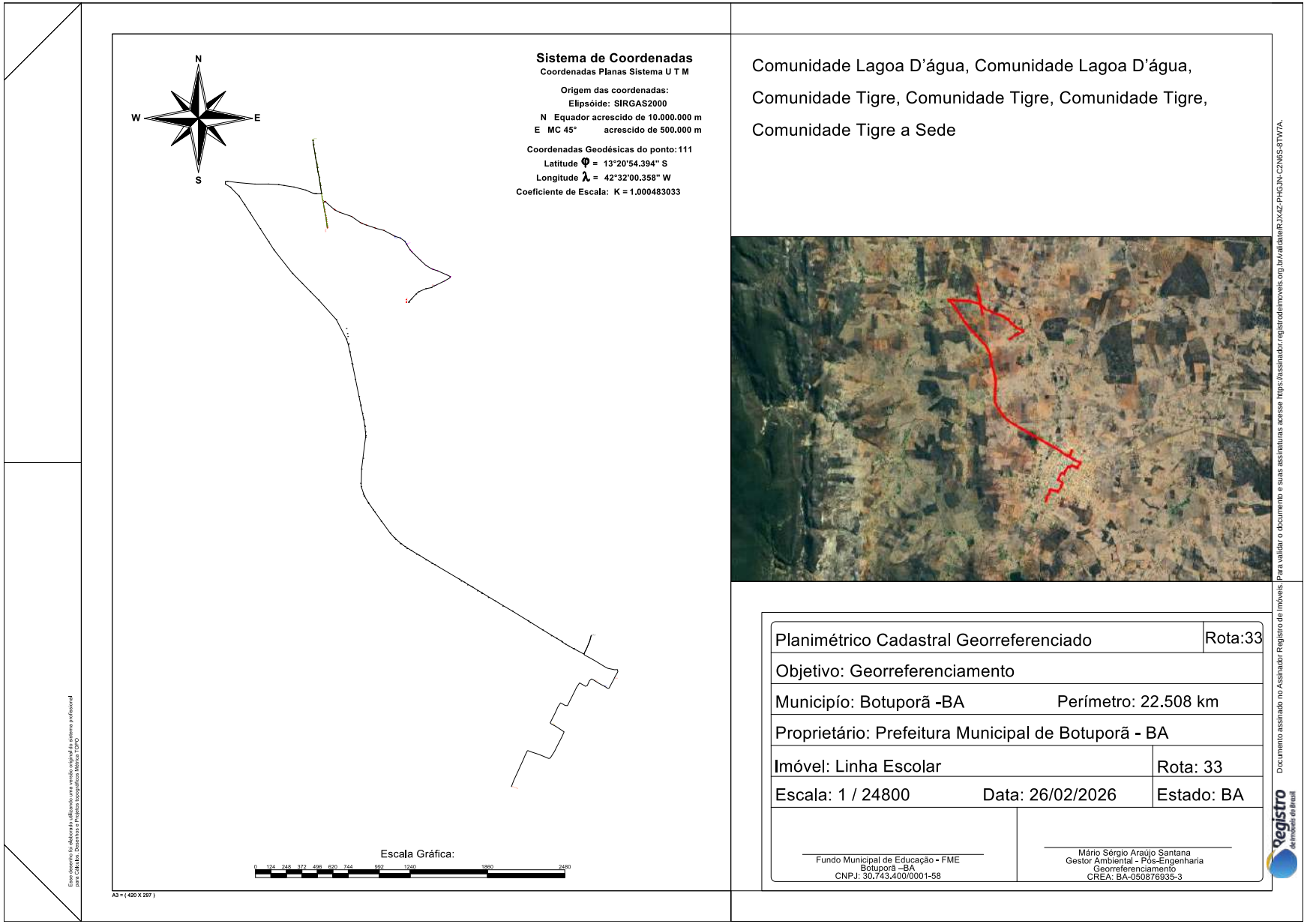

Este documento foi assinado digitalmente por PROCEDE Processamento e Certificação de Documentos Eletrônicos LTDA às 19:31 horas do dia 21/09/2026.
Para verificar as assinaturas clique no link: http://www.procede.org/verificar/C98C-443B-6655-3B25-5448 ou utilize o código QR.

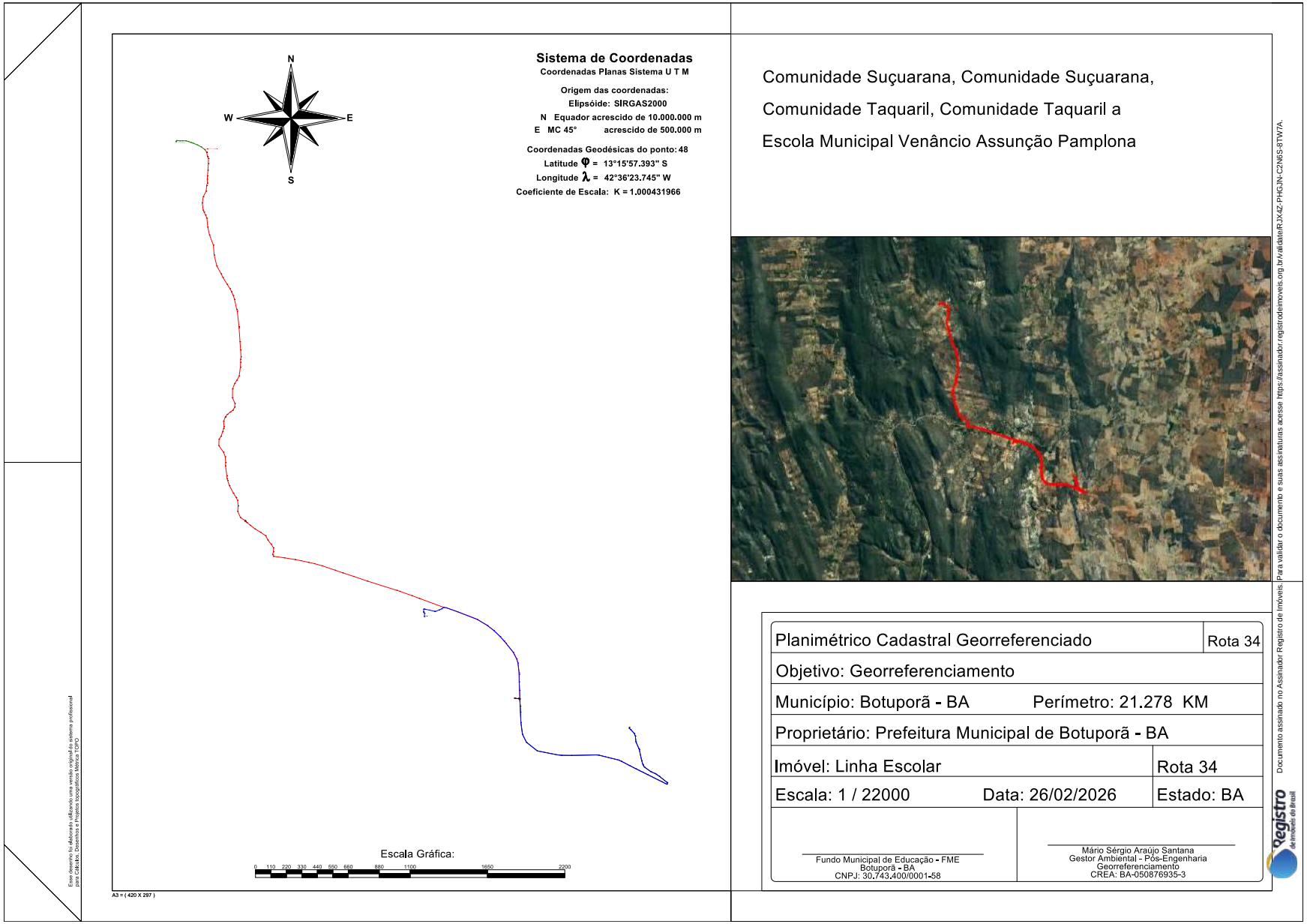

Este documento foi assinado digitalmente por PROCEDE Processamento e Certificação de Documentos Eletrônicos LTDA às 19:31 horas do dia 21/09/2026.
Para verificar as assinaturas clique no link: http://www.procede.org/verificar/C98C-443B-6655-3B25-5448 ou utilize o código QR.

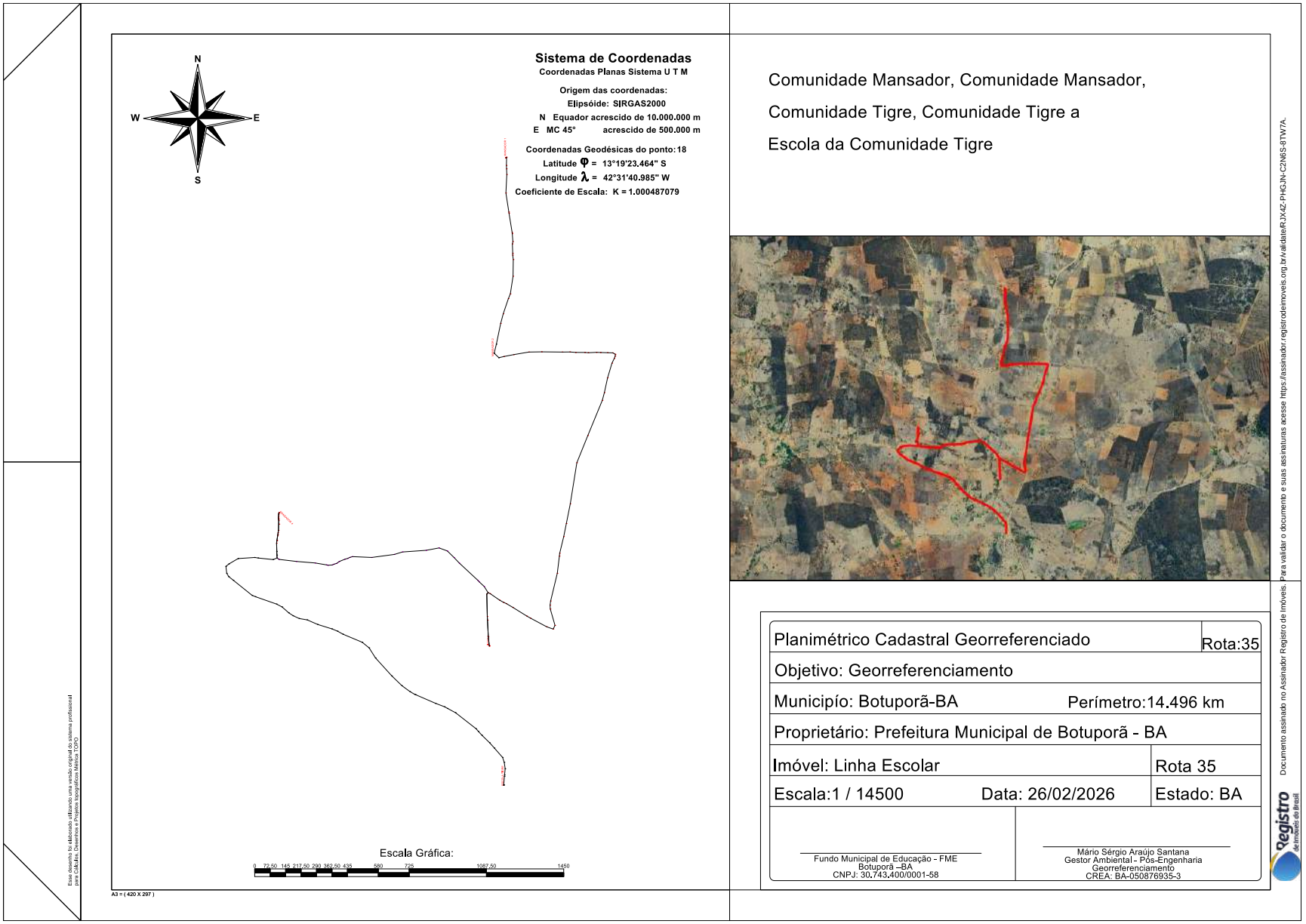

Este documento foi assinado digitalmente por PROCEDE Processamento e Certificação de Documentos Eletrônicos LTDA às 19:31 horas do dia 21/09/2026.
Para verificar as assinaturas clique no link: http://www.procede.org/verificar/C98C-443B-6655-3B25-5448 ou utilize o código QR.

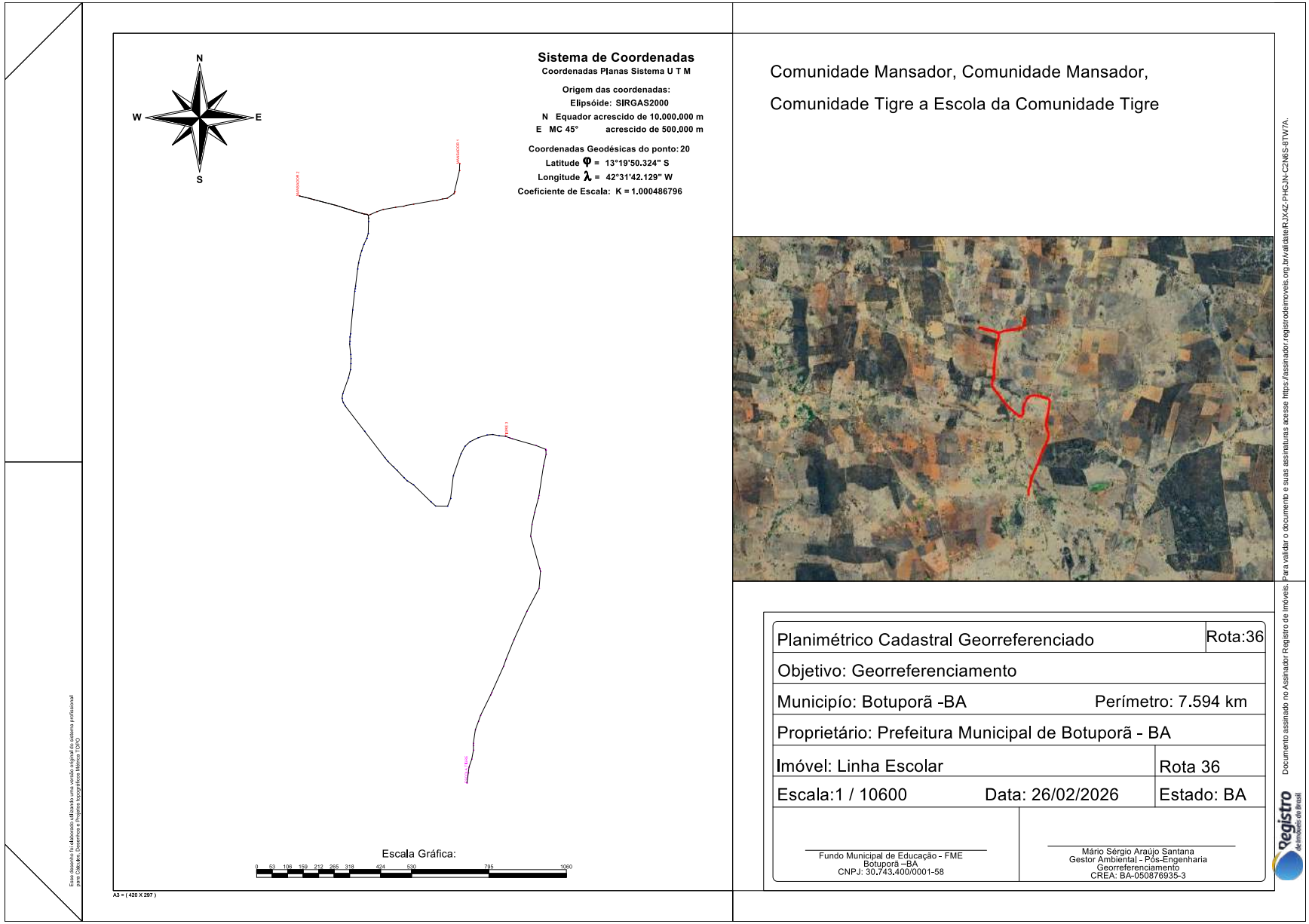

Este documento foi assinado digitalmente por PROCEDE Processamento e Certificação de Documentos Eletrônicos LTDA às 19:31 horas do dia 21/09/2026.
Para verificar as assinaturas clique no link: http://www.procede.org/verificar/C98C-443B-6655-3B25-5448 ou utilize o código QR.

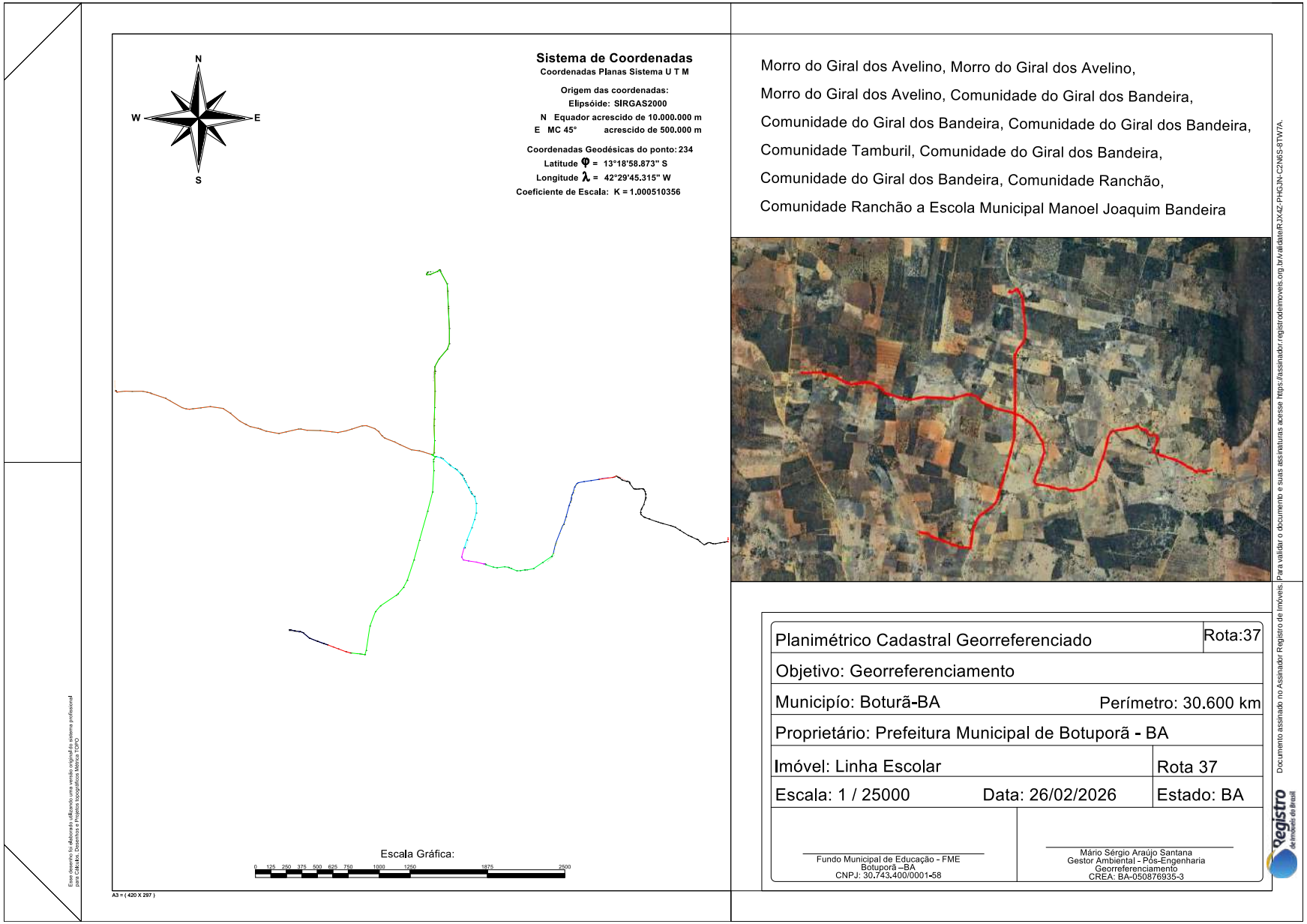

Este documento foi assinado digitalmente por PROCEDE Processamento e Certificação de Documentos Eletrônicos LTDA às 19:31 horas do dia 21/09/2026.
Para verificar as assinaturas clique no link: http://www.procede.org/verificar/C98C-443B-6655-3B25-5448 ou utilize o código QR.

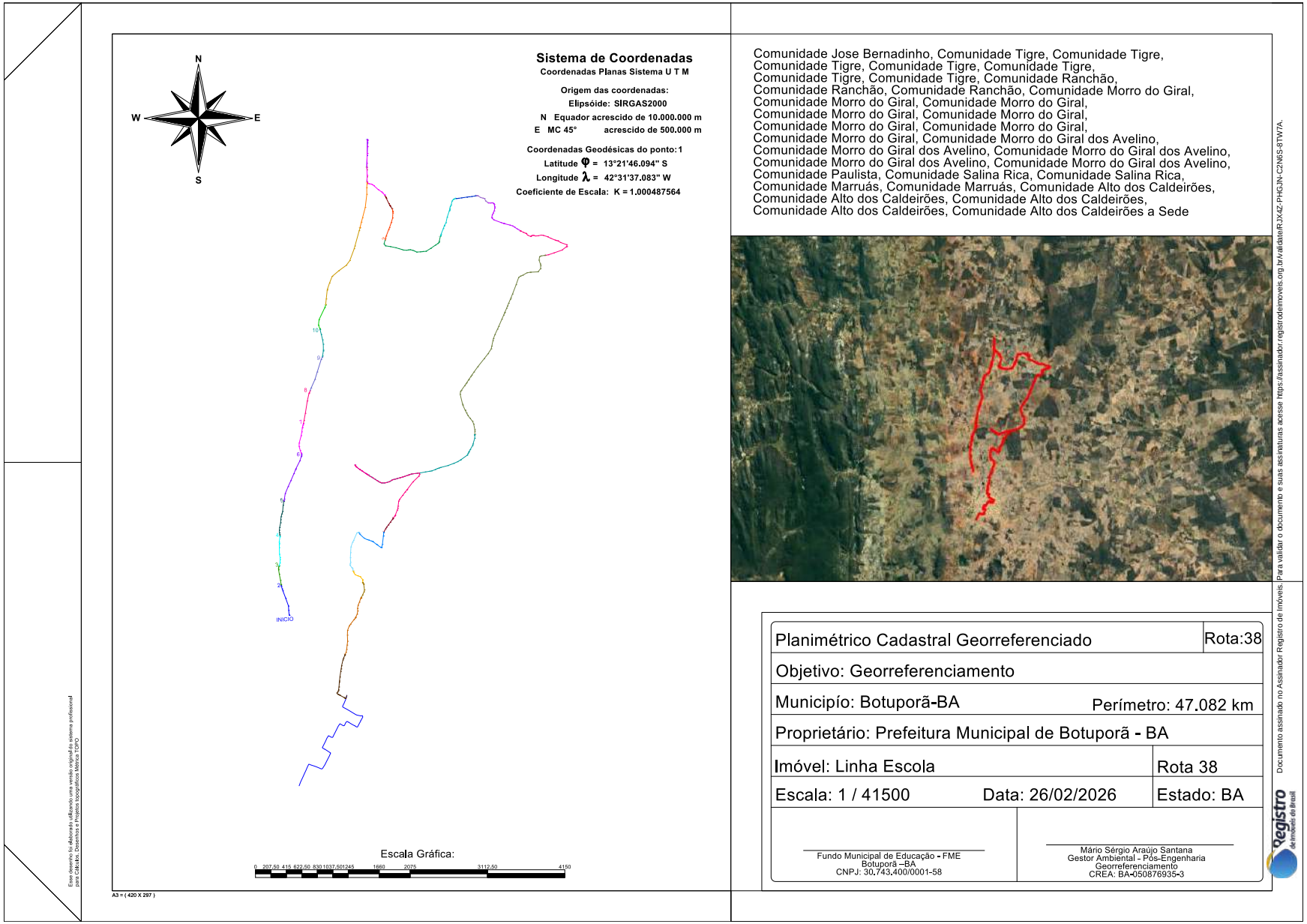

Este documento foi assinado digitalmente por PROCEDE Processamento e Certificação de Documentos Eletrônicos LTDA às 19:31 horas do dia 21/09/2026.
Para verificar as assinaturas clique no link: http://www.procede.org/verificar/C98C-443B-6655-3B25-5448 ou utilize o código QR.

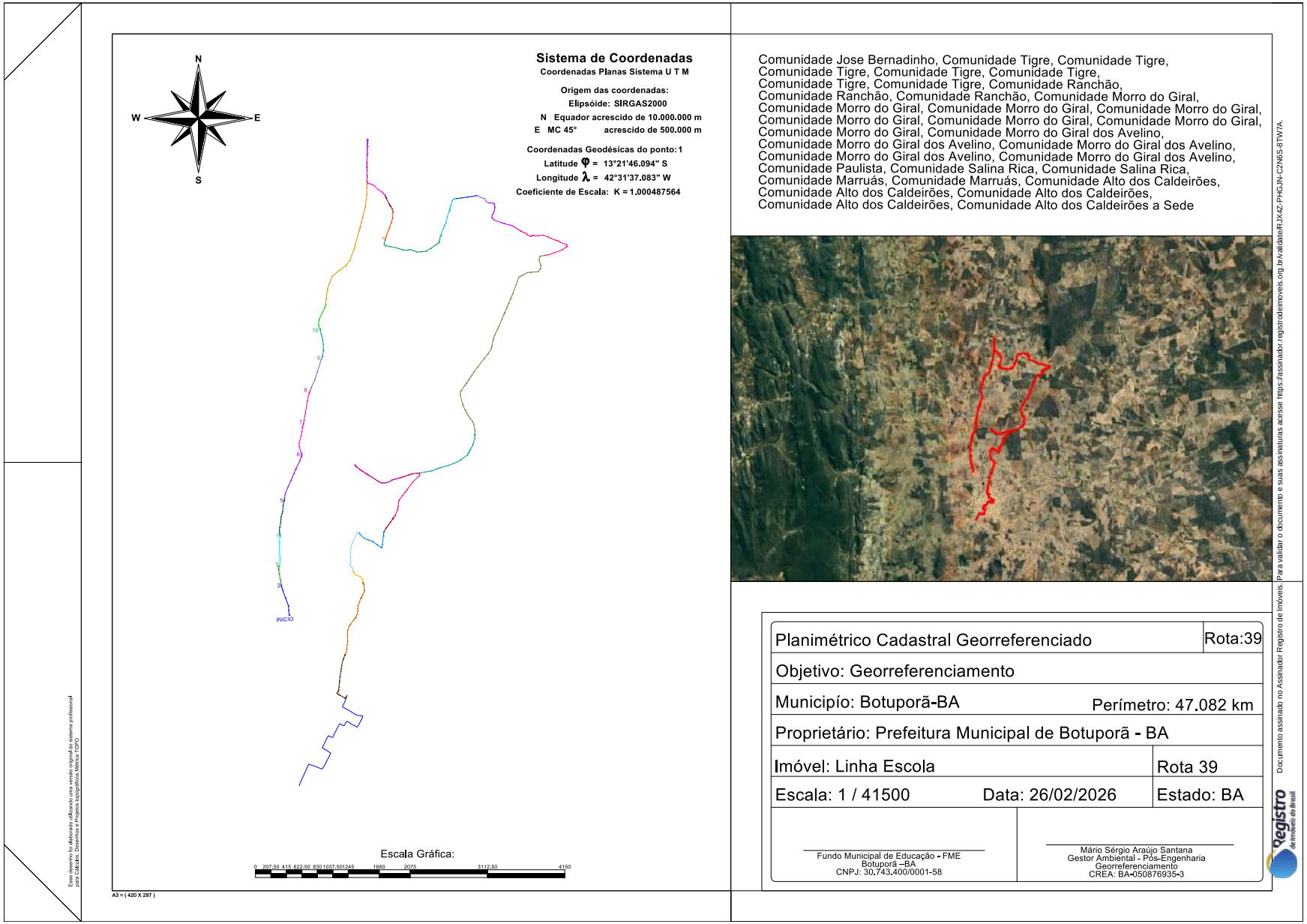

Este documento foi assinado digitalmente por PROCEDE Processamento e Certificação de Documentos Eletrônicos LTDA às 19:31 horas do dia 21/09/2026.
Para verificar as assinaturas clique no link: http://www.procede.org/verificar/C98C-443B-6655-3B25-5448 ou utilize o código QR.

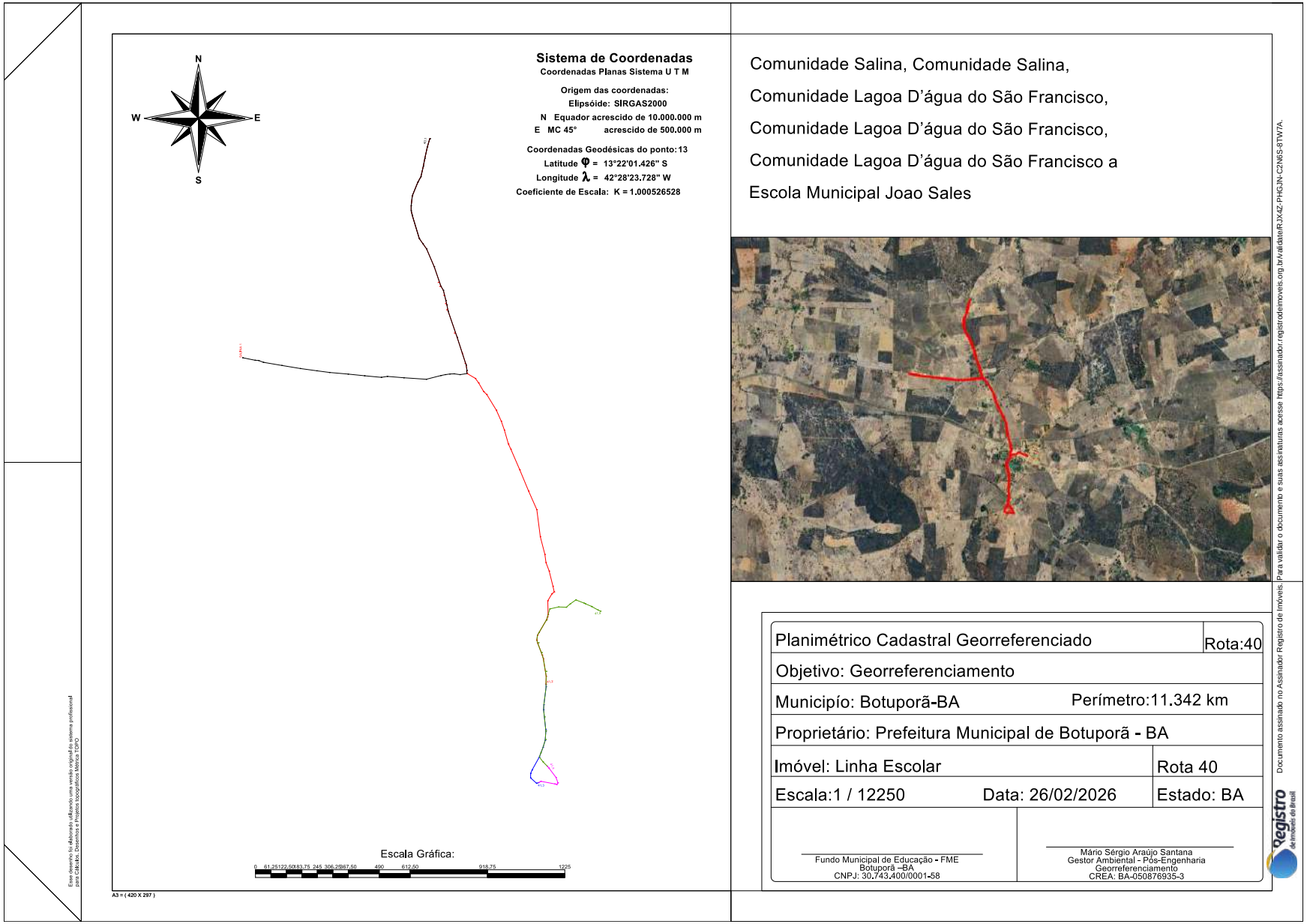

Este documento foi assinado digitalmente por PROCEDE Processamento e Certificação de Documentos Eletrônicos LTDA às 19:31 horas do dia 21/09/2026.
Para verificar as assinaturas clique no link: http://www.procede.org/verificar/C98C-443B-6655-3B25-5448 ou utilize o código QR.

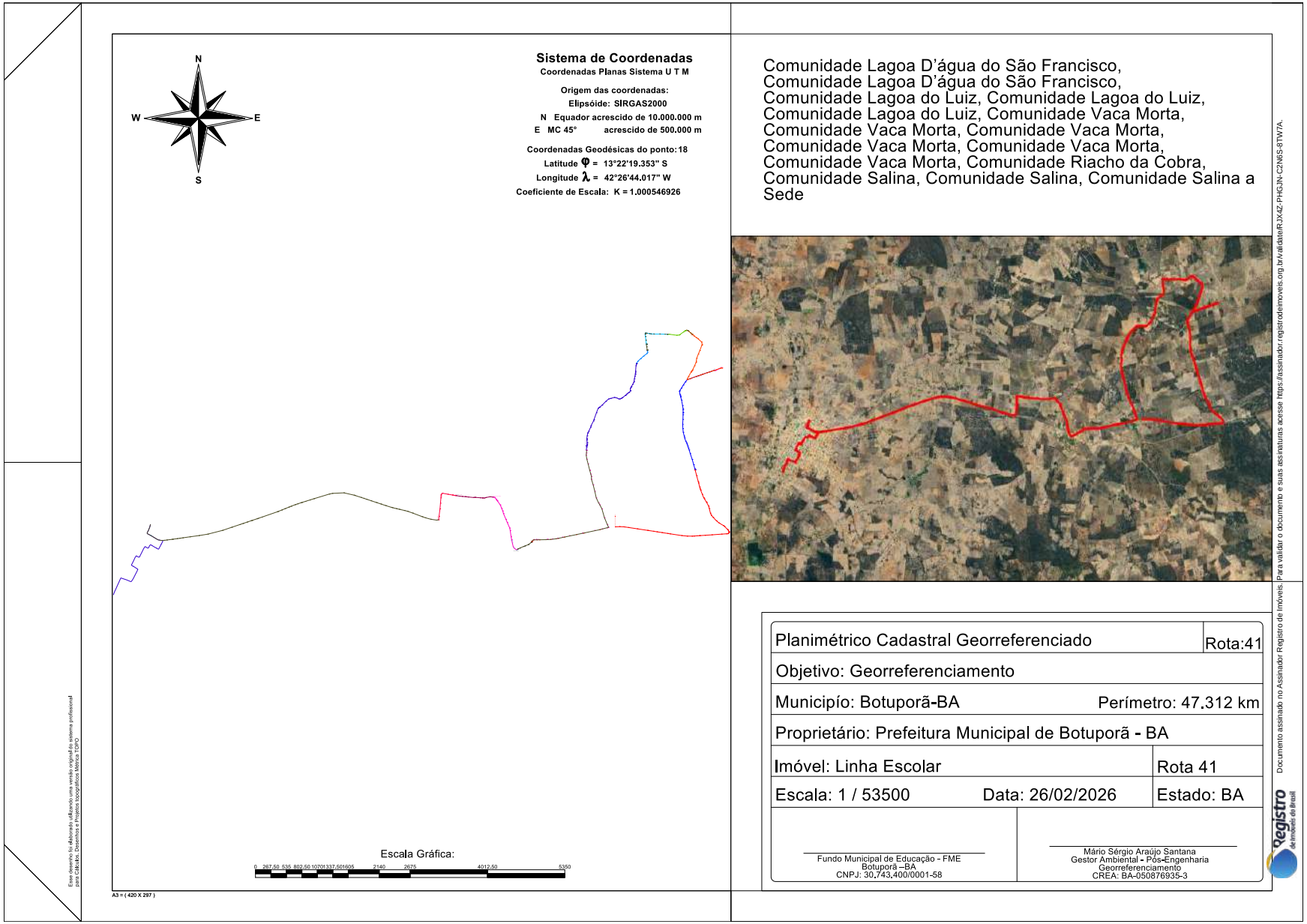

Este documento foi assinado digitalmente por PROCEDE Processamento e Certificação de Documentos Eletrônicos LTDA às 19:31 horas do dia 21/09/2026.
Para verificar as assinaturas clique no link: http://www.procede.org/verificar/C98C-443B-6655-3B25-5448 ou utilize o código QR.

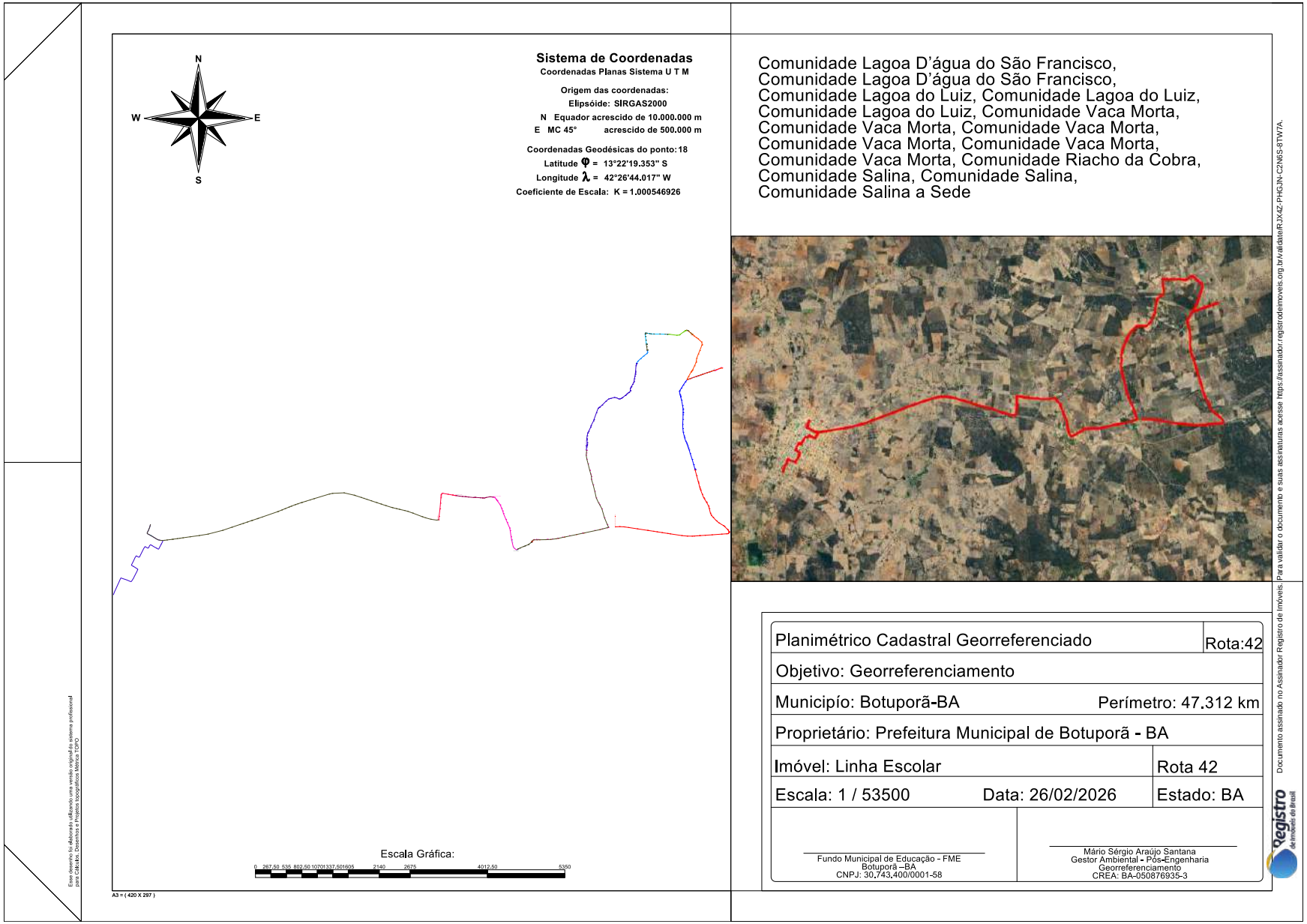

Este documento foi assinado digitalmente por PROCEDE Processamento e Certificação de Documentos Eletrônicos LTDA às 19:31 horas do dia 21/09/2026.
Para verificar as assinaturas clique no link: http://www.procede.org/verificar/C98C-443B-6655-3B25-5448 ou utilize o código QR.



Este documento foi assinado digitalmente por PROCEDE Processamento e Certificação de Documentos Eletrônicos LTDA às 19:31 horas do dia 21/09/2026.
Para verificar as assinaturas clique no link: http://www.procede.org/verificar/C98C-443B-6655-3B25-5448 ou utilize o código QR.



Este documento foi assinado digitalmente por PROCEDE Processamento e Certificação de Documentos Eletrônicos LTDA às 19:31 horas do dia 21/09/2026.
Para verificar as assinaturas clique no link: http://www.procede.org/verificar/C98C-443B-6655-3B25-5448 ou utilize o código QR.

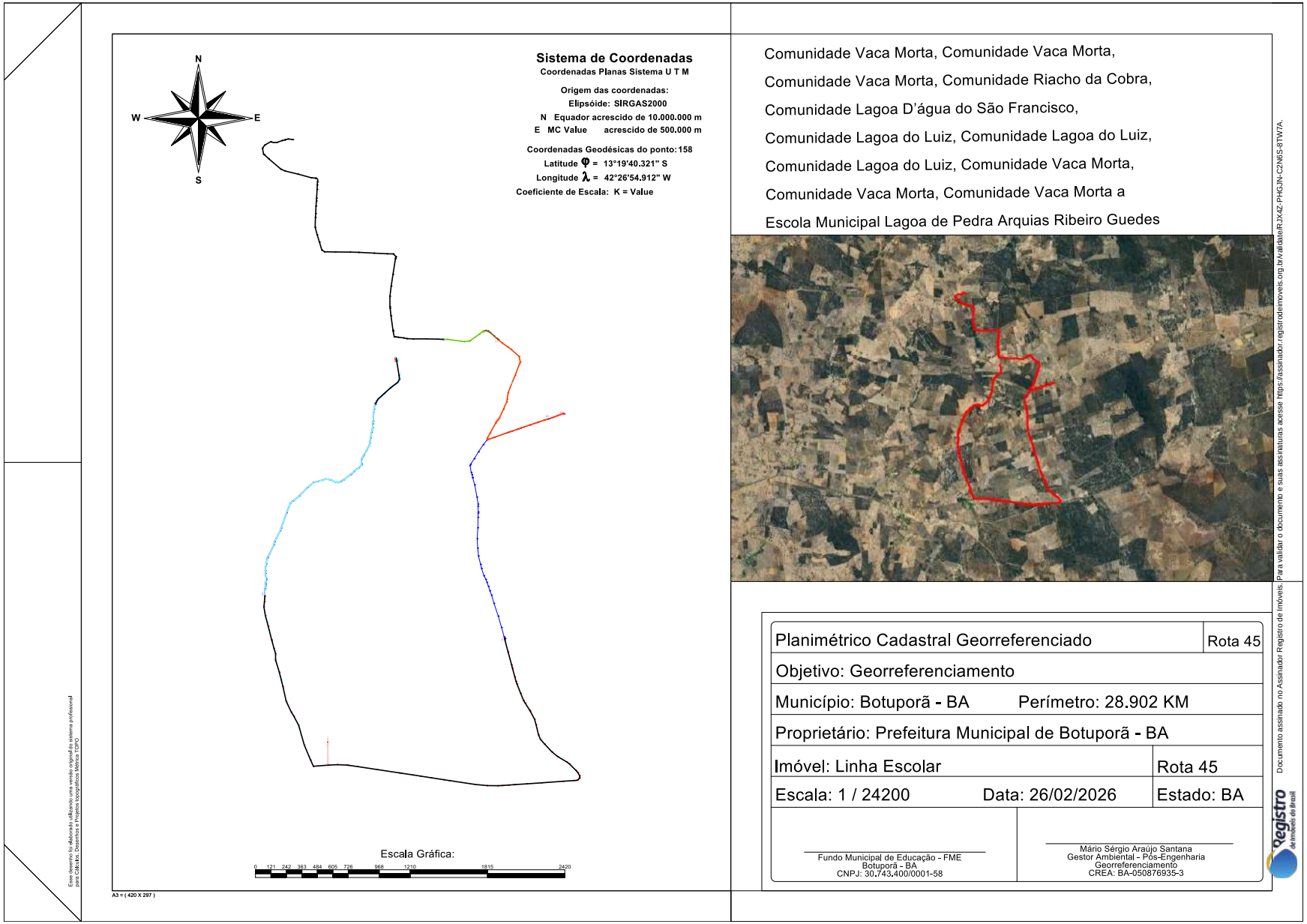

Este documento foi assinado digitalmente por PROCEDE Processamento e Certificação de Documentos Eletrônicos LTDA às 19:31 horas do dia 21/09/2026.
Para verificar as assinaturas clique no link: http://www.procede.org/verificar/C98C-443B-6655-3B25-5448 ou utilize o código QR.

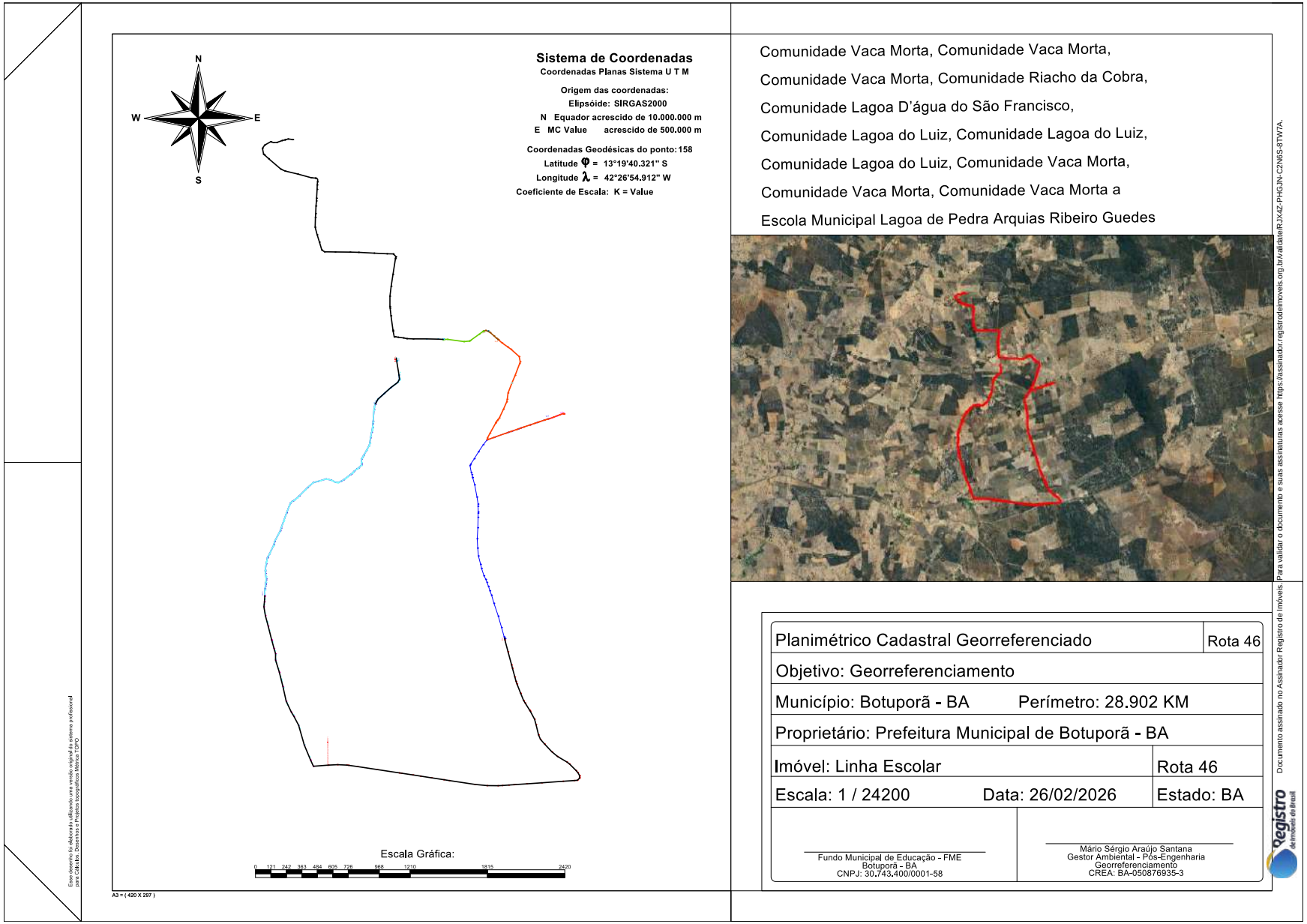

Este documento foi assinado digitalmente por PROCEDE Processamento e Certificação de Documentos Eletrônicos LTDA às 19:31 horas do dia 21/09/2026.
Para verificar as assinaturas clique no link: http://www.procede.org/verificar/C98C-443B-6655-3B25-5448 ou utilize o código QR.

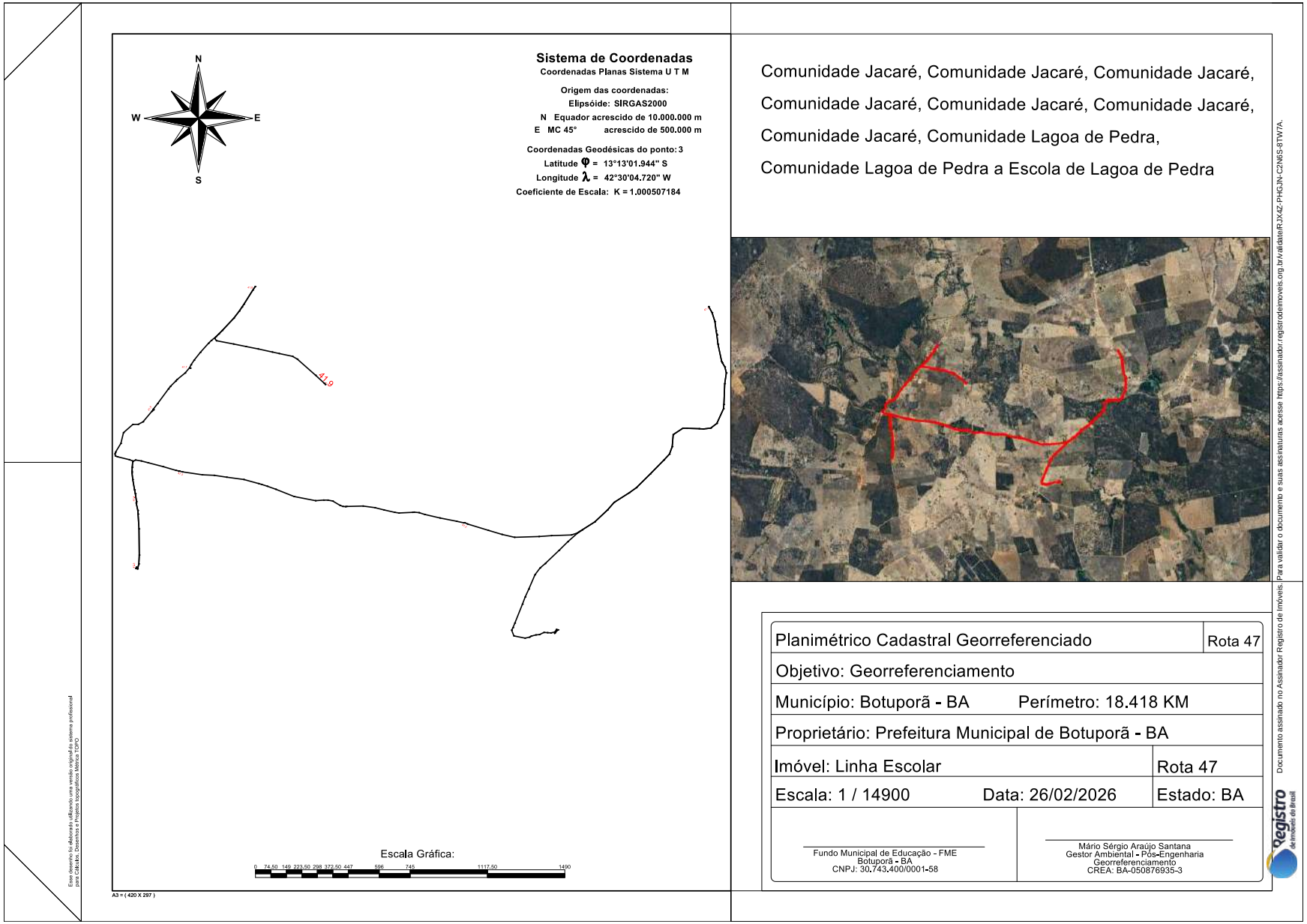

Este documento foi assinado digitalmente por PROCEDE Processamento e Certificação de Documentos Eletrônicos LTDA às 19:31 horas do dia 21/09/2026.
Para verificar as assinaturas clique no link: http://www.procede.org/verificar/C98C-443B-6655-3B25-5448 ou utilize o código QR.

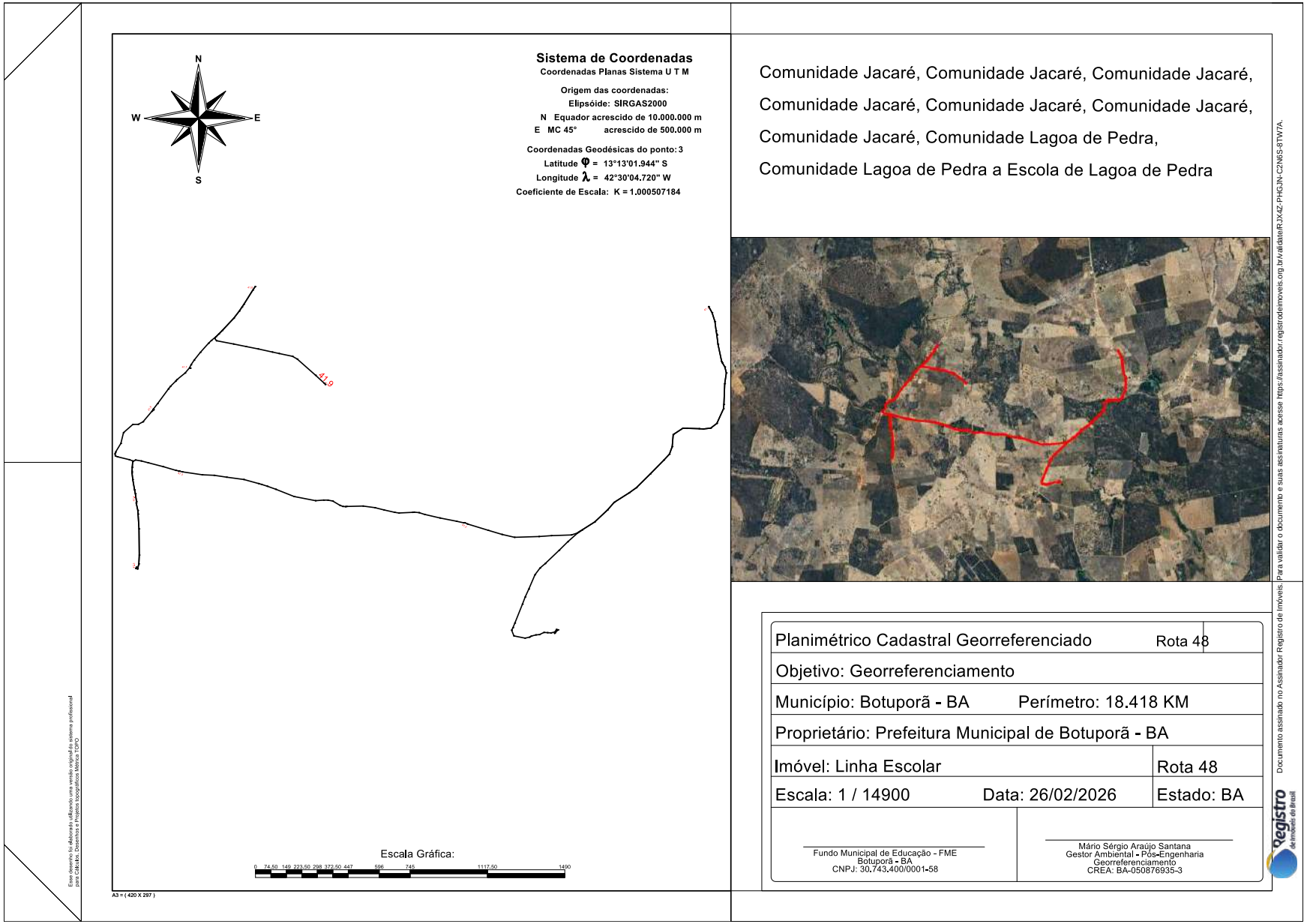

Este documento foi assinado digitalmente por PROCEDE Processamento e Certificação de Documentos Eletrônicos LTDA às 19:31 horas do dia 21/09/2026.
Para verificar as assinaturas clique no link: http://www.procede.org/verificar/C98C-443B-6655-3B25-5448 ou utilize o código QR.

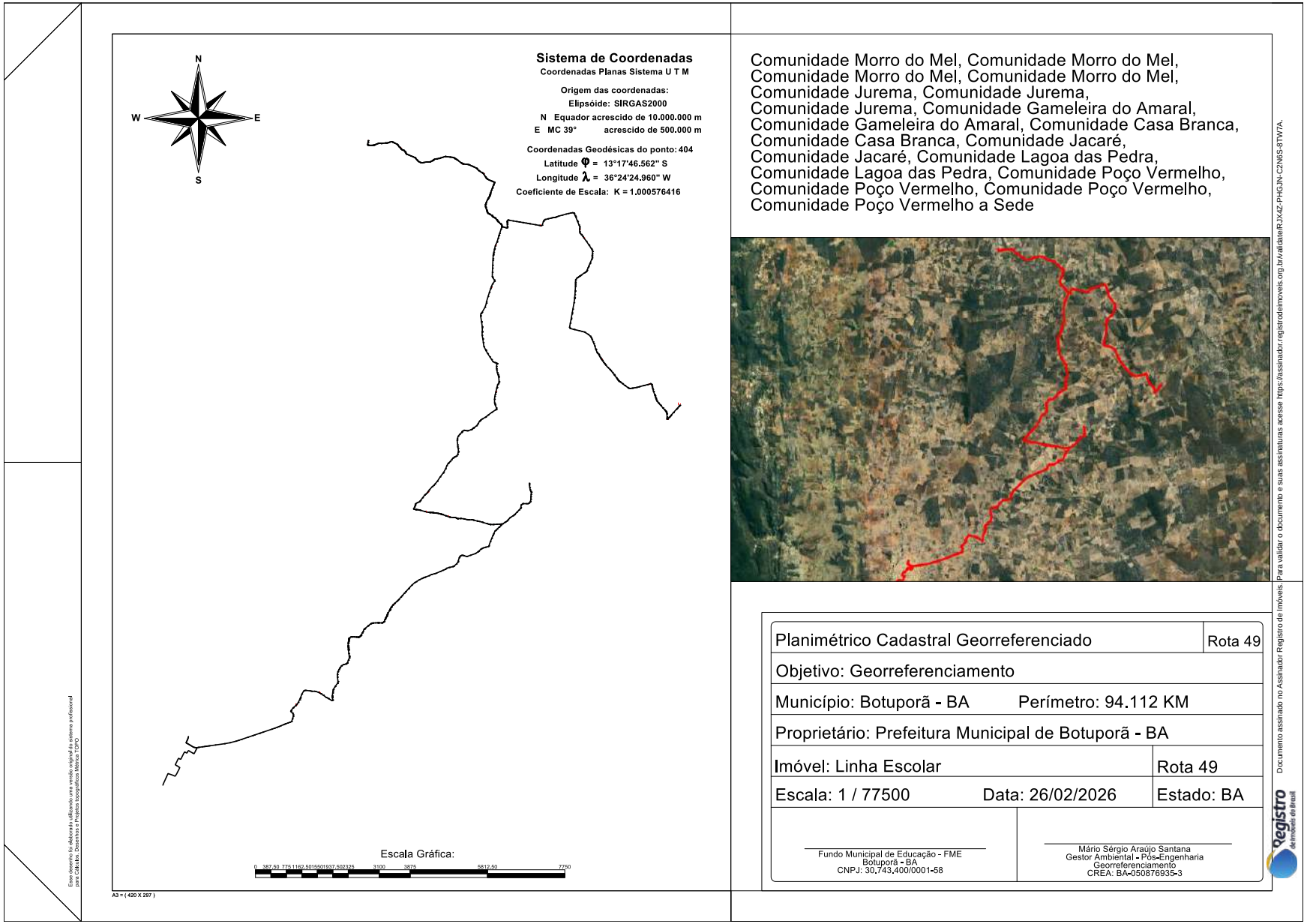

Este documento foi assinado digitalmente por PROCEDE Processamento e Certificação de Documentos Eletrônicos LTDA às 19:31 horas do dia 21/09/2026.
Para verificar as assinaturas clique no link: http://www.procede.org/verificar/C98C-443B-6655-3B25-5448 ou utilize o código QR.

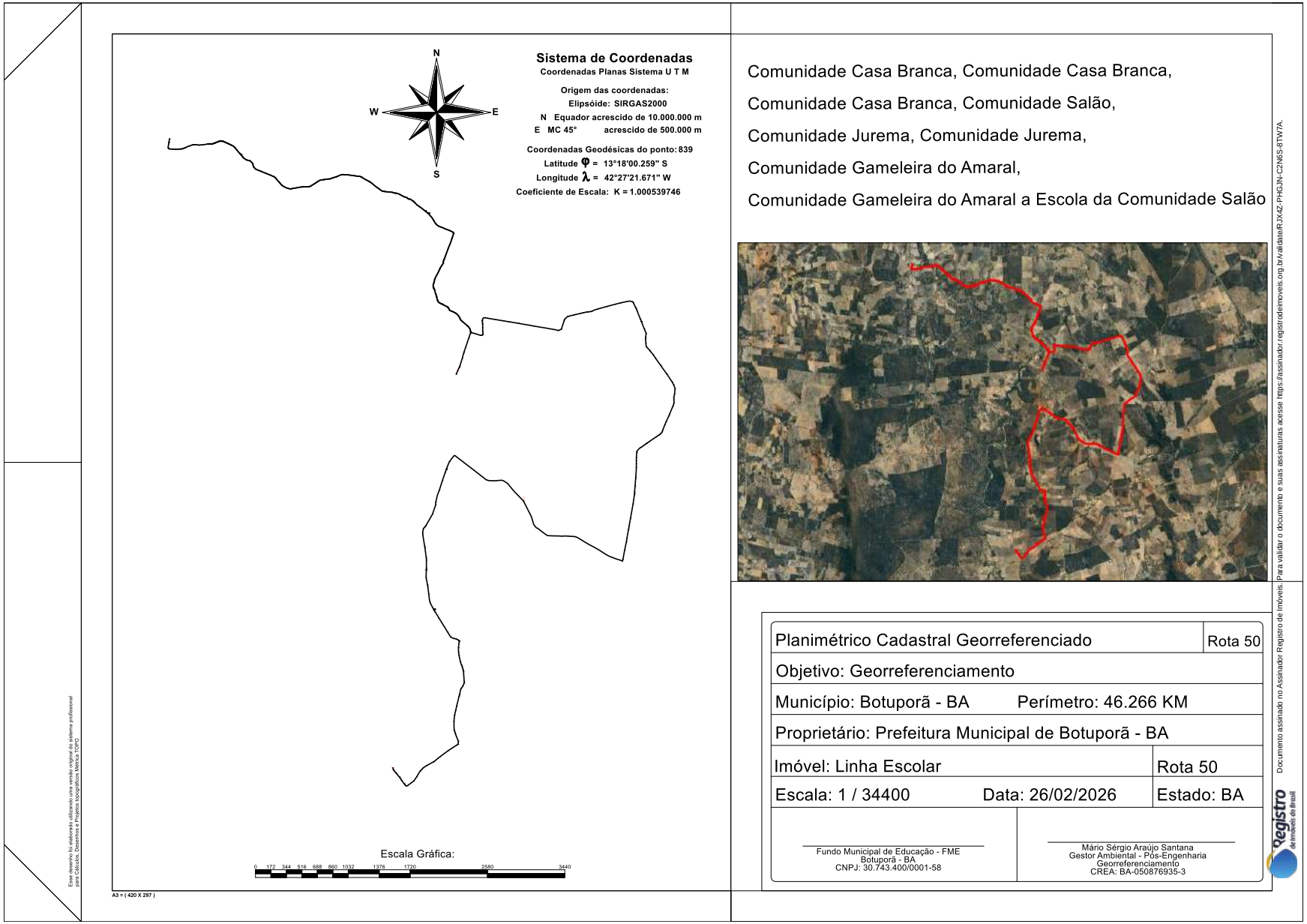

Este documento foi assinado digitalmente por PROCEDE Processamento e Certificação de Documentos Eletrônicos LTDA às 19:31 horas do dia 21/09/2026.
Para verificar as assinaturas clique no link: http://www.procede.org/verificar/C98C-443B-6655-3B25-5448 ou utilize o código QR.

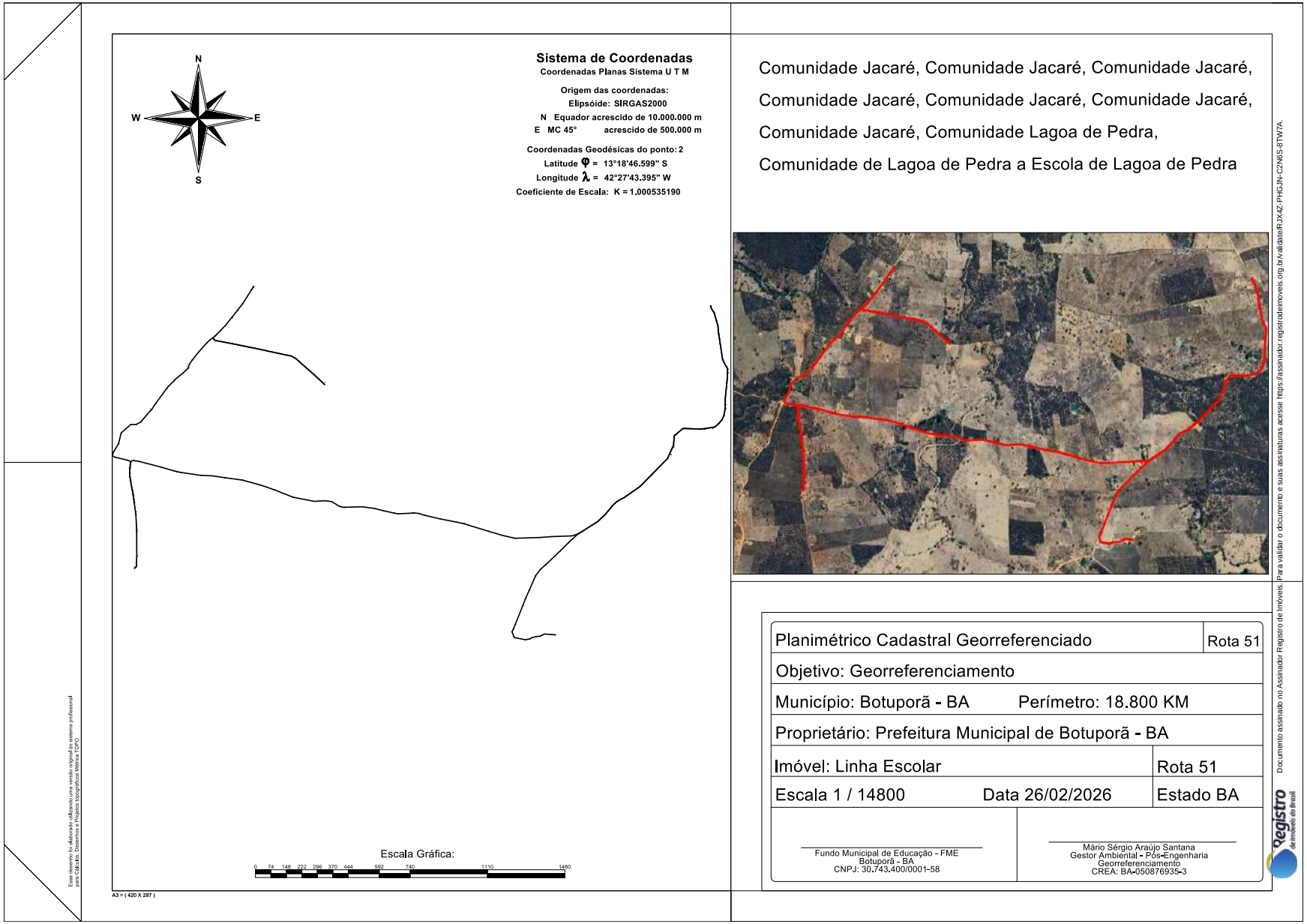

Este documento foi assinado digitalmente por PROCEDE Processamento e Certificação de Documentos Eletrônicos LTDA às 19:31 horas do dia 21/09/2026.
Para verificar as assinaturas clique no link: http://www.procede.org/verificar/C98C-443B-6655-3B25-5448 ou utilize o código QR.

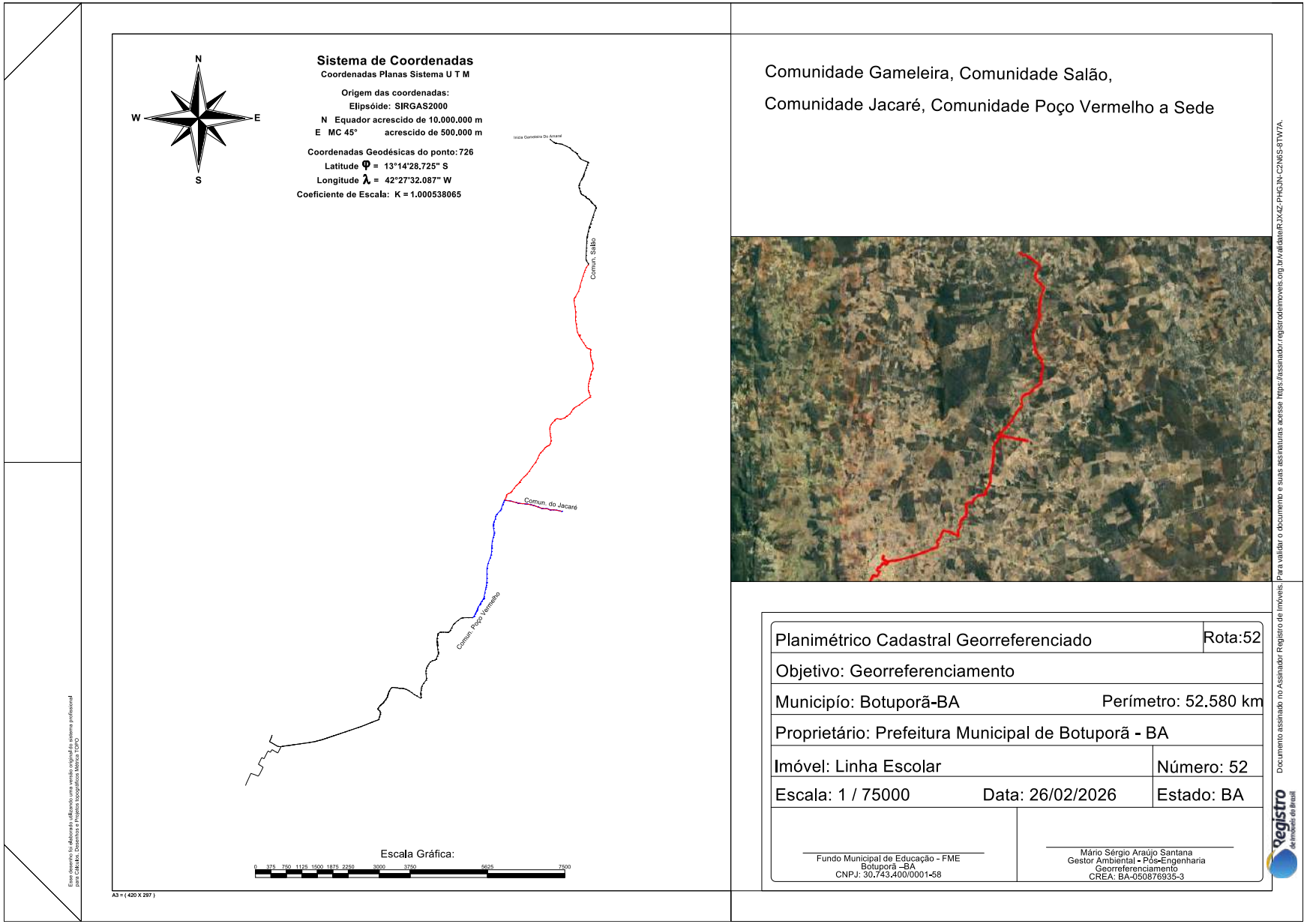

Este documento foi assinado digitalmente por PROCEDE Processamento e Certificação de Documentos Eletrônicos LTDA às 19:31 horas do dia 21/09/2026.
Para verificar as assinaturas clique no link: http://www.procede.org/verificar/C98C-443B-6655-3B25-5448 ou utilize o código QR.

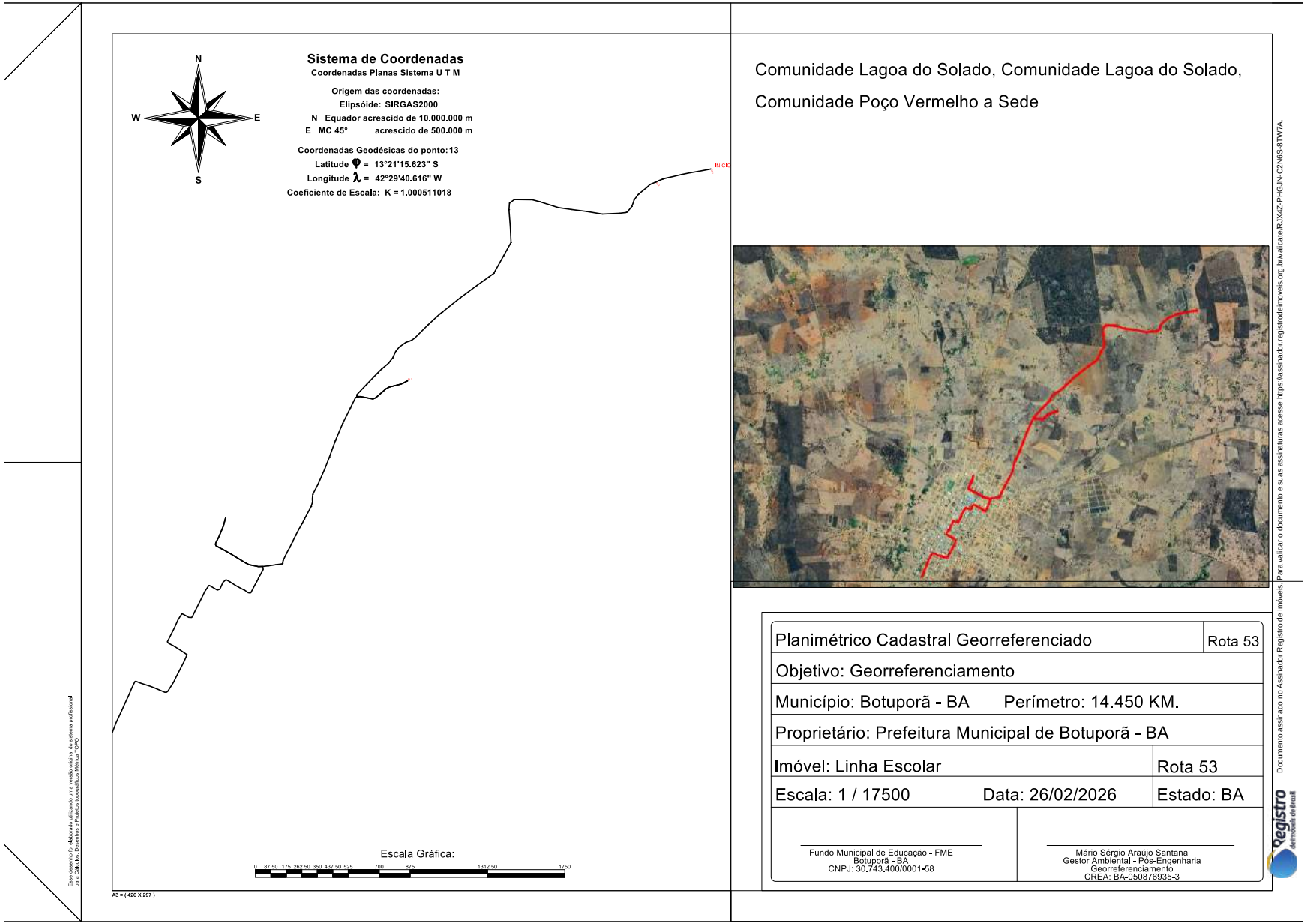

Este documento foi assinado digitalmente por PROCEDE Processamento e Certificação de Documentos Eletrônicos LTDA às 19:31 horas do dia 21/09/2026.
Para verificar as assinaturas clique no link: http://www.procede.org/verificar/C98C-443B-6655-3B25-5448 ou utilize o código QR.

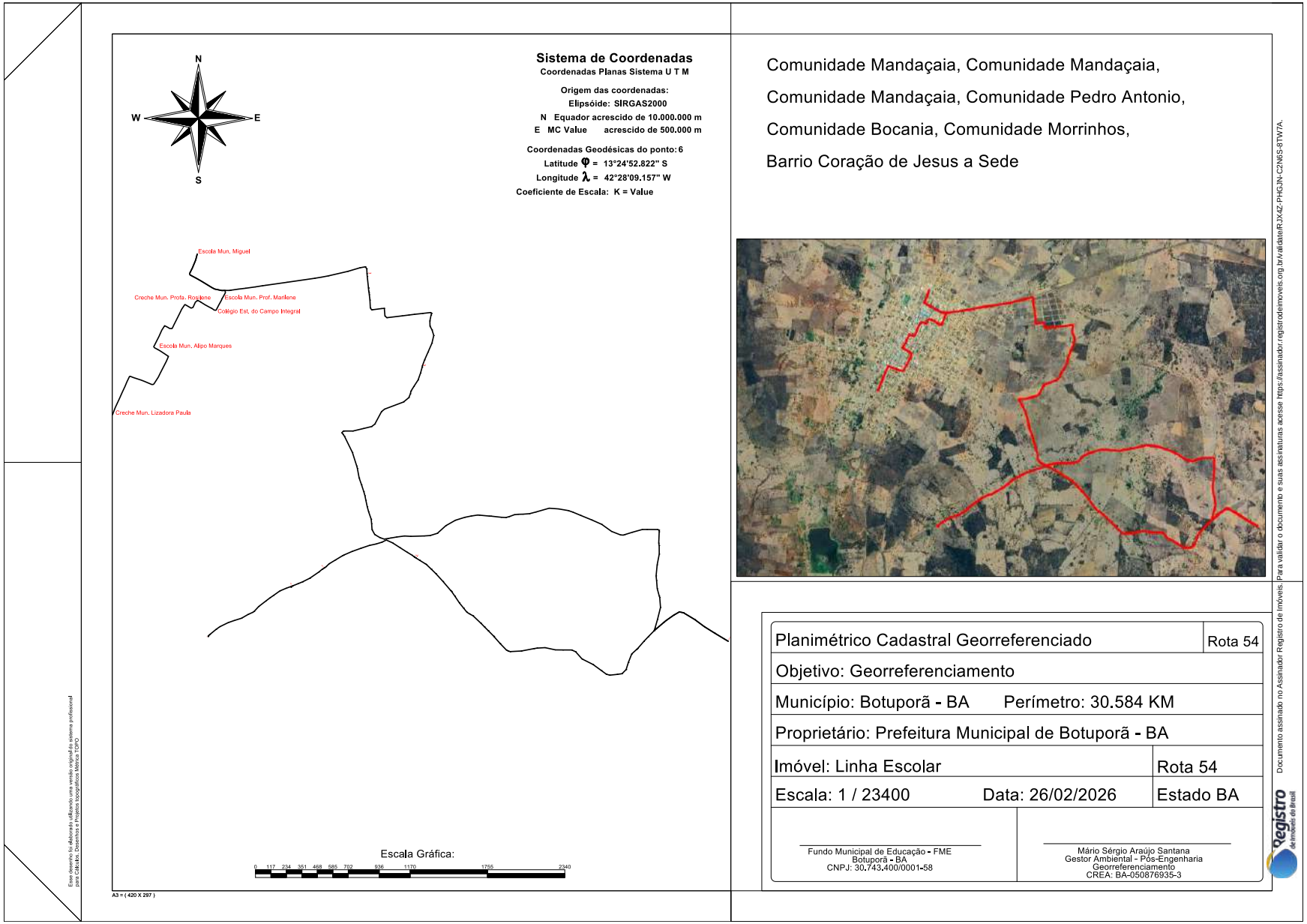

Este documento foi assinado digitalmente por PROCEDE Processamento e Certificação de Documentos Eletrônicos LTDA às 19:31 horas do dia 21/09/2026.
Para verificar as assinaturas clique no link: http://www.procede.org/verificar/C98C-443B-6655-3B25-5448 ou utilize o código QR.

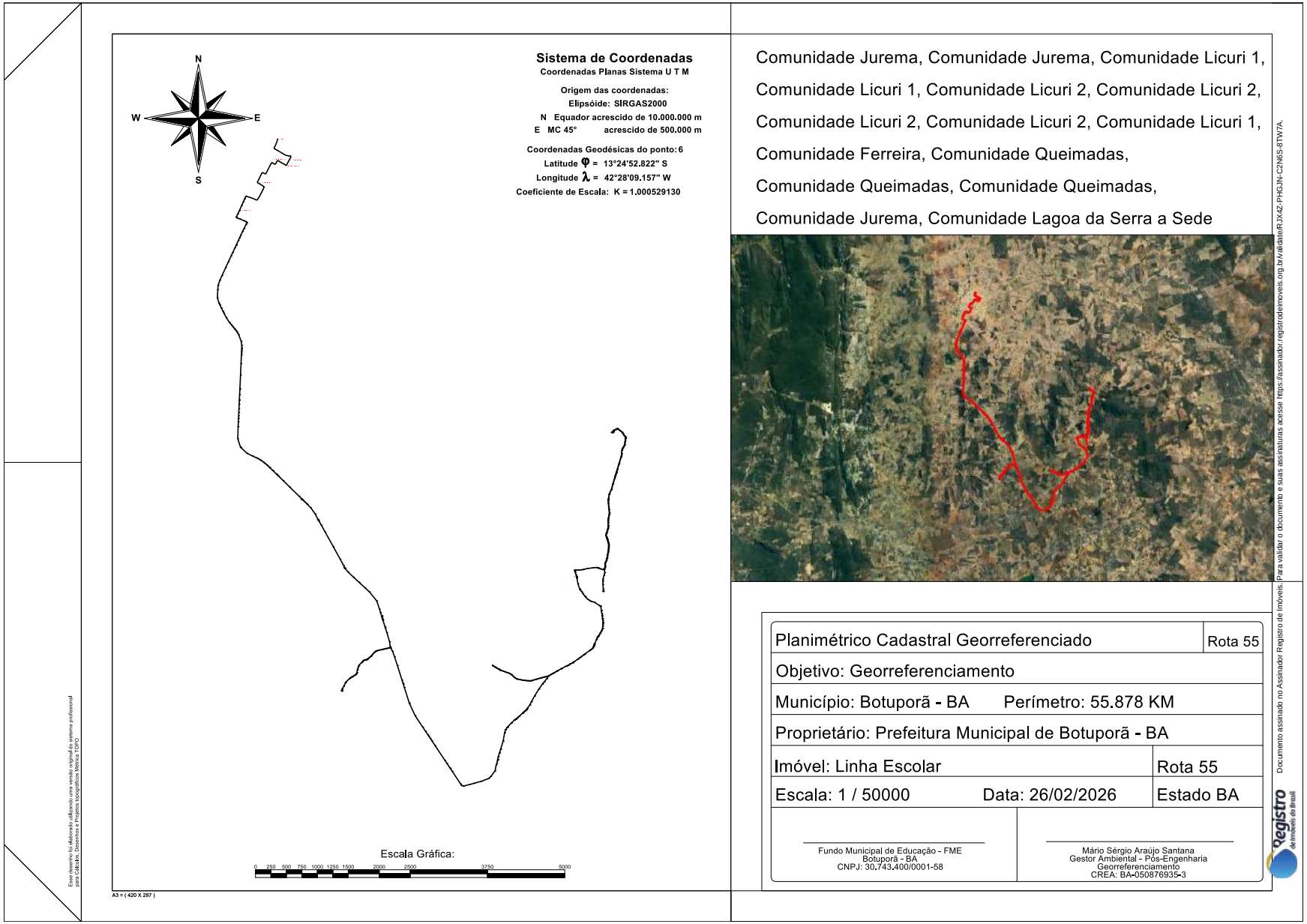

Este documento foi assinado digitalmente por PROCEDE Processamento e Certificação de Documentos Eletrônicos LTDA às 19:31 horas do dia 21/09/2026.
Para verificar as assinaturas clique no link: http://www.procede.org/verificar/C98C-443B-6655-3B25-5448 ou utilize o código QR.

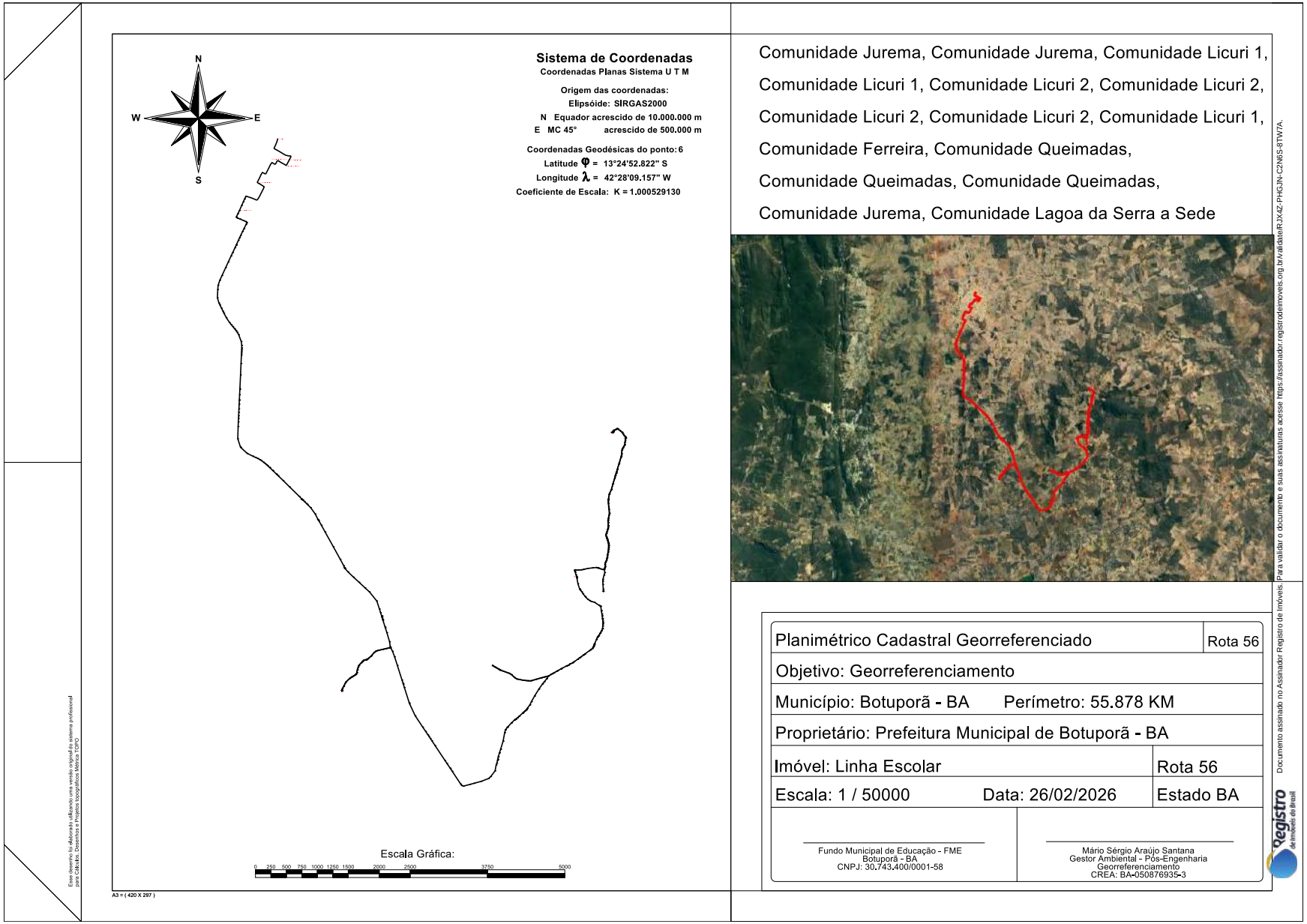

Este documento foi assinado digitalmente por PROCEDE Processamento e Certificação de Documentos Eletrônicos LTDA às 19:31 horas do dia 21/09/2026.
Para verificar as assinaturas clique no link: http://www.procede.org/verificar/C98C-443B-6655-3B25-5448 ou utilize o código QR.

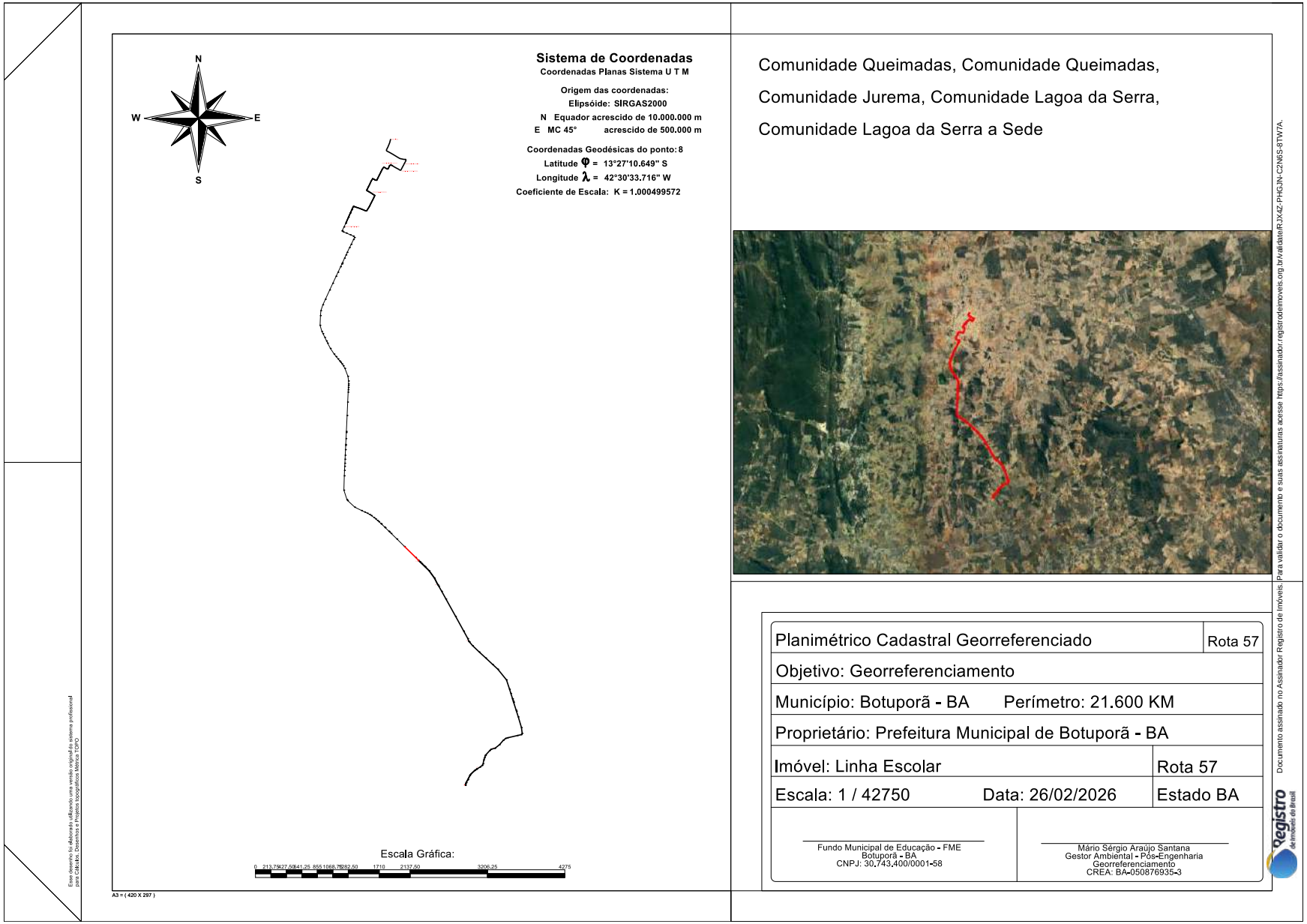

Este documento foi assinado digitalmente por PROCEDE Processamento e Certificação de Documentos Eletrônicos LTDA às 19:31 horas do dia 21/09/2026.
Para verificar as assinaturas clique no link: http://www.procede.org/verificar/C98C-443B-6655-3B25-5448 ou utilize o código QR.

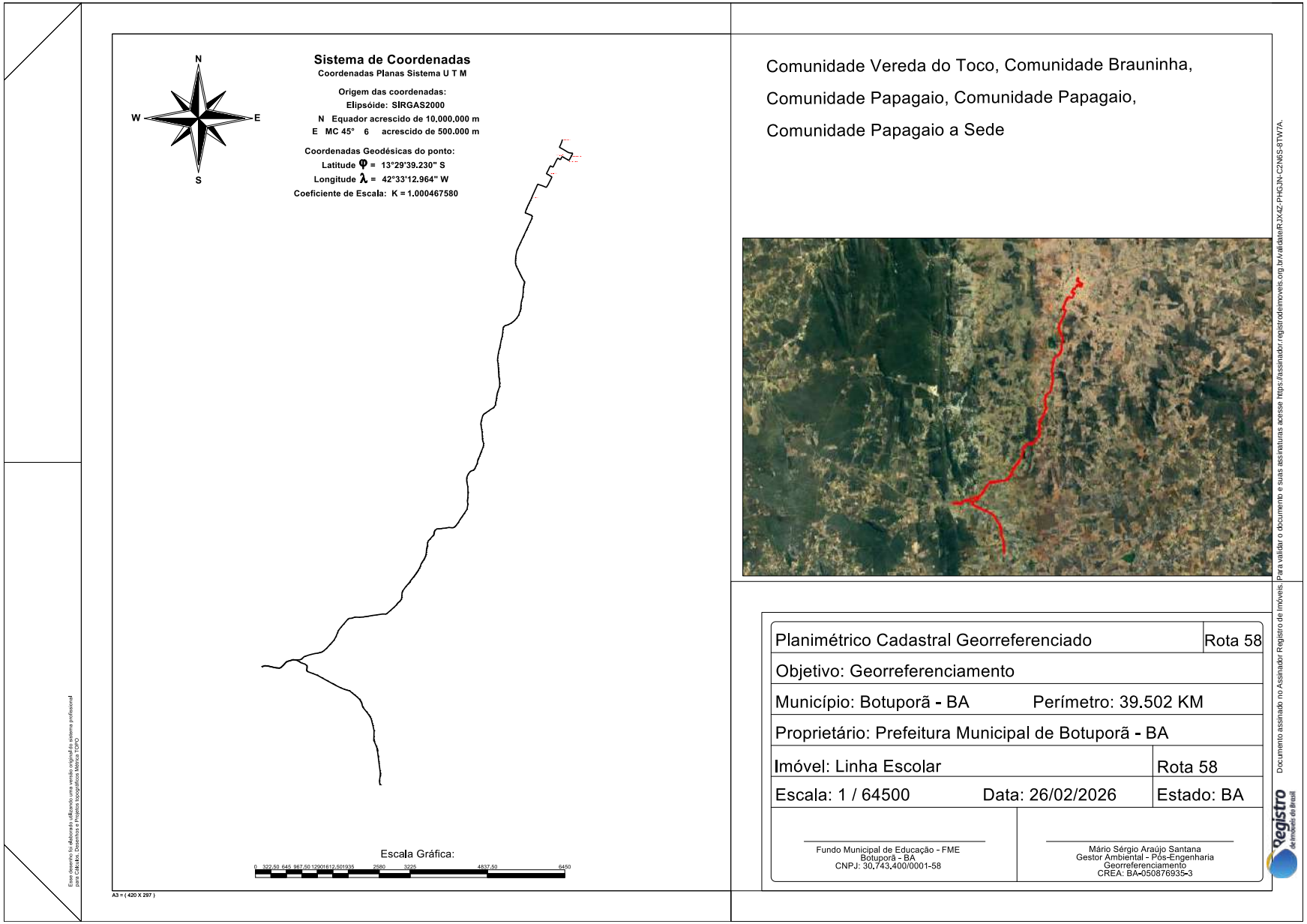

Este documento foi assinado digitalmente por PROCEDE Processamento e Certificação de Documentos Eletrônicos LTDA às 19:31 horas do dia 21/09/2026.
Para verificar as assinaturas clique no link: http://www.procede.org/verificar/C98C-443B-6655-3B25-5448 ou utilize o código QR.

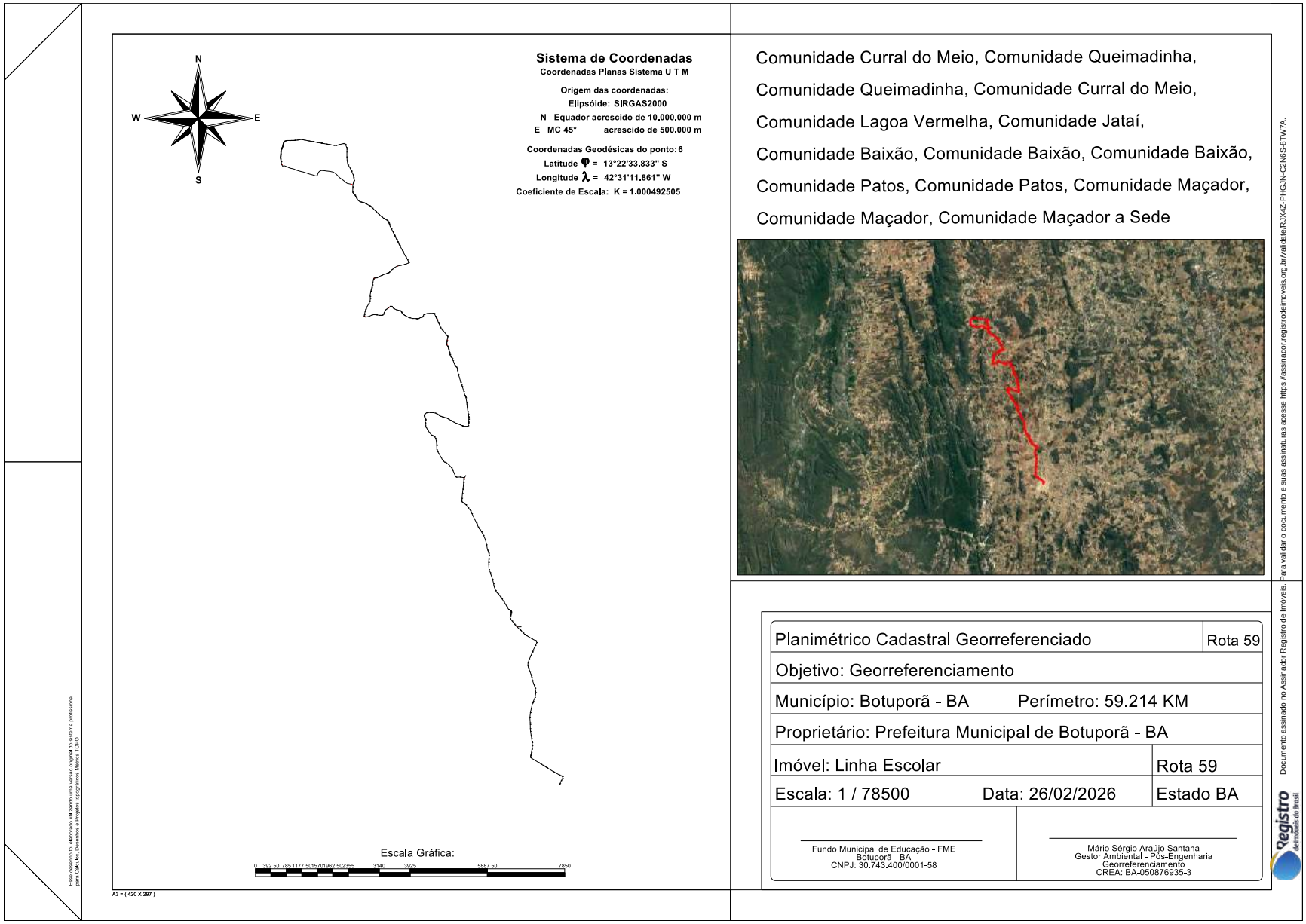

Este documento foi assinado digitalmente por PROCEDE Processamento e Certificação de Documentos Eletrônicos LTDA às 19:31 horas do dia 21/09/2026.
Para verificar as assinaturas clique no link: http://www.procede.org/verificar/C98C-443B-6655-3B25-5448 ou utilize o código QR.

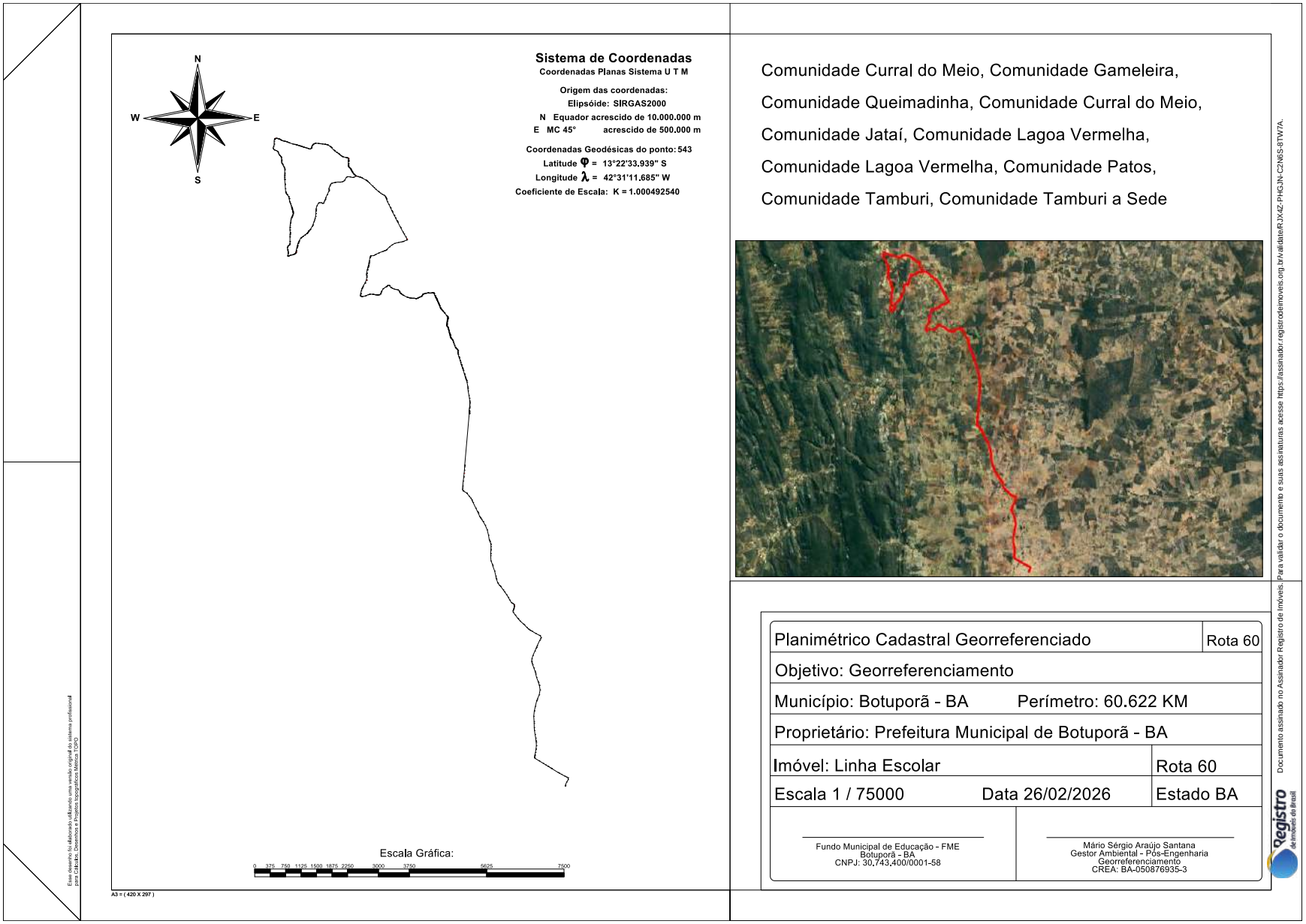

Este documento foi assinado digitalmente por PROCEDE Processamento e Certificação de Documentos Eletrônicos LTDA às 19:31 horas do dia 21/09/2026.
Para verificar as assinaturas clique no link: http://www.procede.org/verificar/C98C-443B-6655-3B25-5448 ou utilize o código QR.

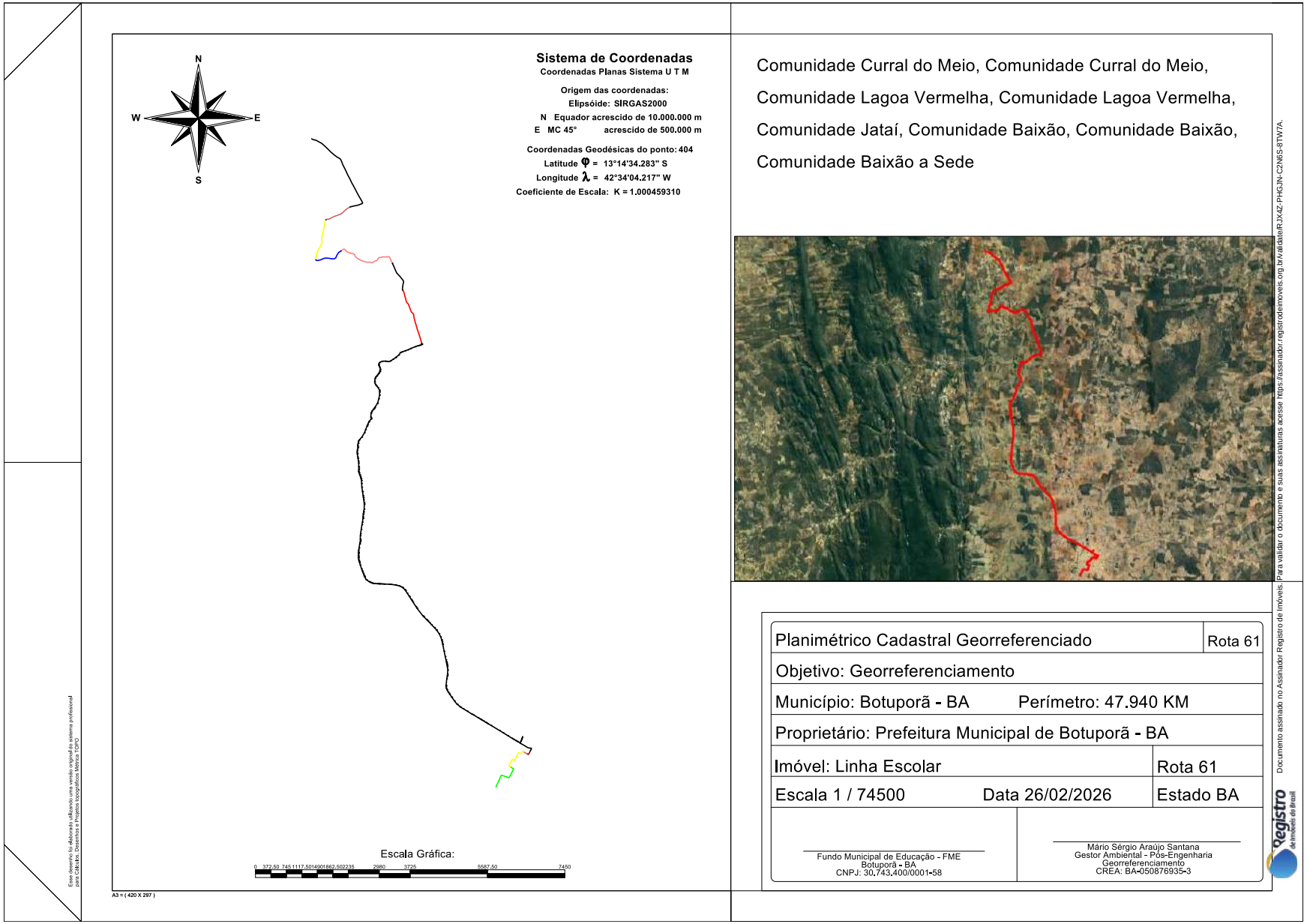

Este documento foi assinado digitalmente por PROCEDE Processamento e Certificação de Documentos Eletrônicos LTDA às 19:31 horas do dia 21/09/2026.
Para verificar as assinaturas clique no link: http://www.procede.org/verificar/C98C-443B-6655-3B25-5448 ou utilize o código QR.

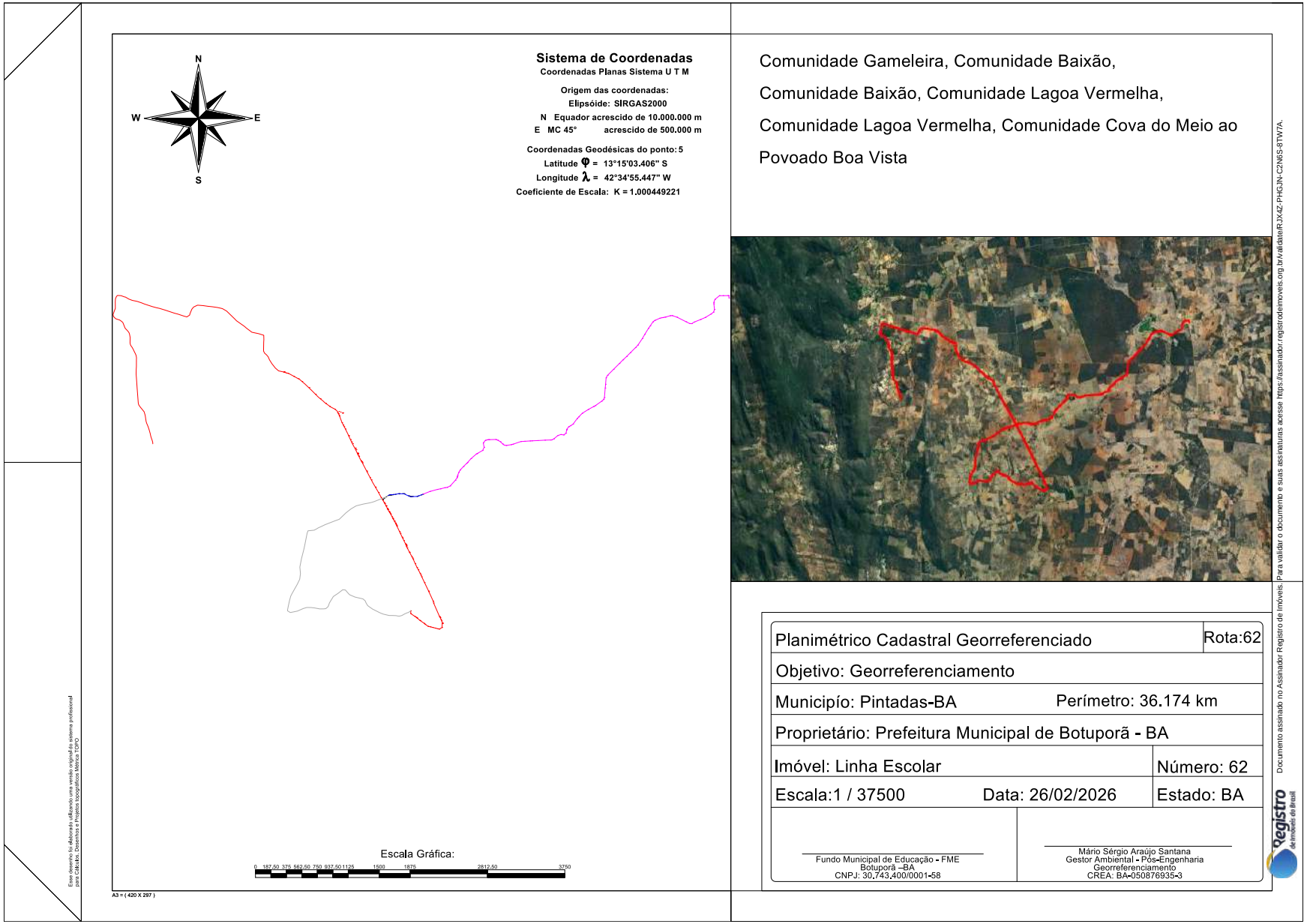

Este documento foi assinado digitalmente por PROCEDE Processamento e Certificação de Documentos Eletrônicos LTDA às 19:31 horas do dia 21/09/2026.
Para verificar as assinaturas clique no link: http://www.procede.org/verificar/C98C-443B-6655-3B25-5448 ou utilize o código QR.

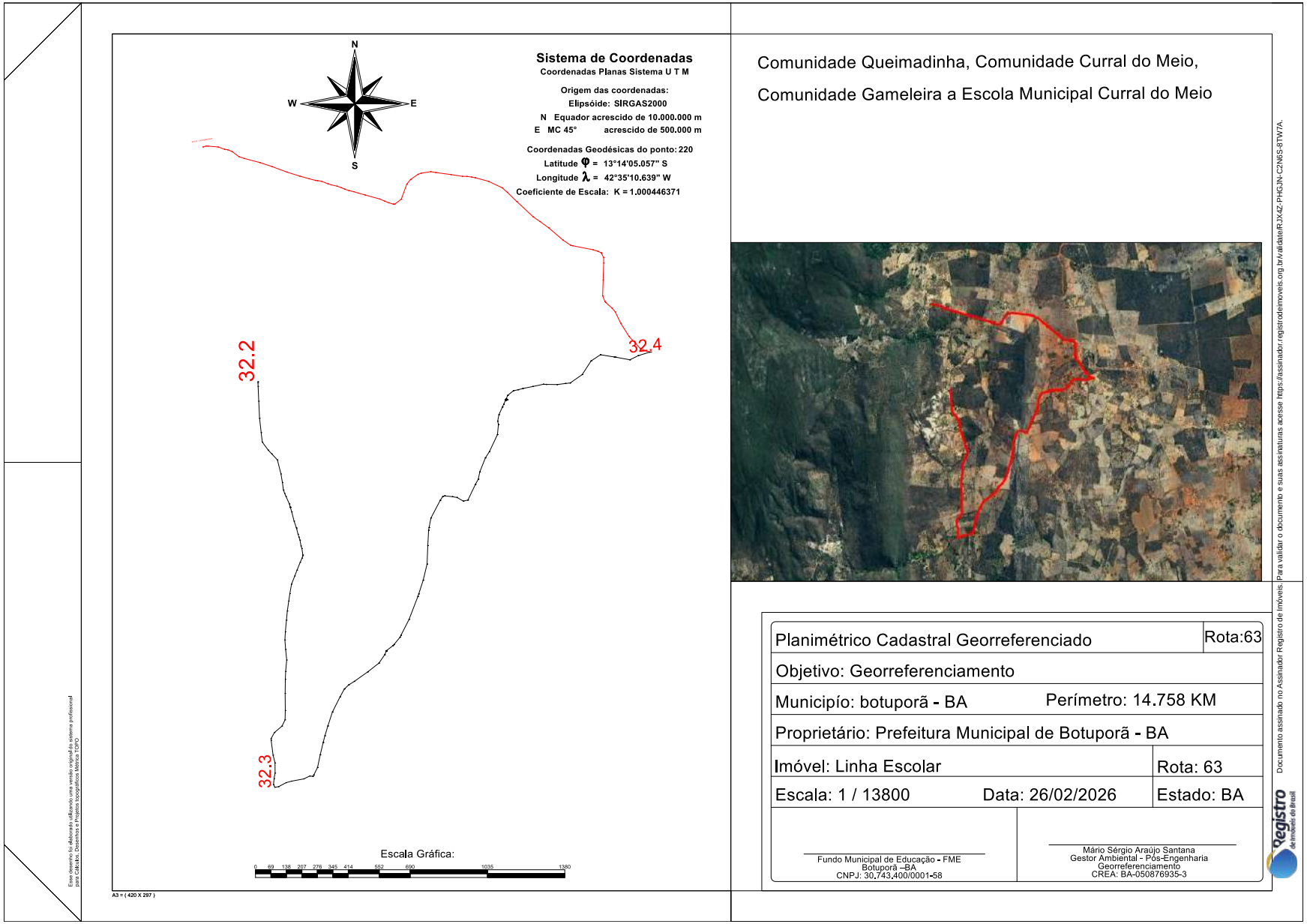

Este documento foi assinado digitalmente por PROCEDE Processamento e Certificação de Documentos Eletrônicos LTDA às 19:31 horas do dia 21/09/2026.
Para verificar as assinaturas clique no link: http://www.procede.org/verificar/C98C-443B-6655-3B25-5448 ou utilize o código QR.

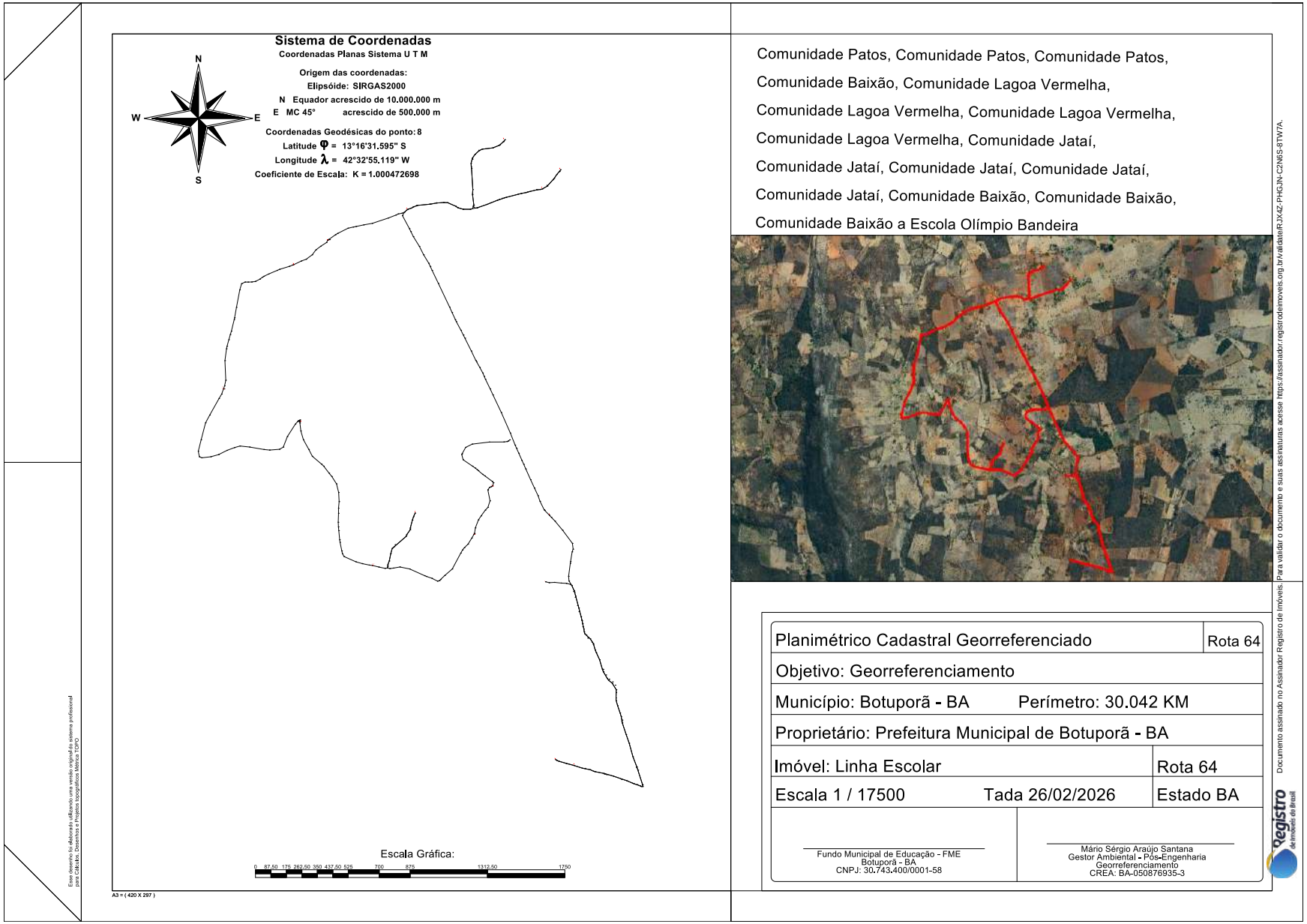

Este documento foi assinado digitalmente por PROCEDE Processamento e Certificação de Documentos Eletrônicos LTDA às 19:31 horas do dia 21/09/2026.
Para verificar as assinaturas clique no link: http://www.procede.org/verificar/C98C-443B-6655-3B25-5448 ou utilize o código QR.

Sistema de Coordenadas
Coordenadas Planas Sistema U T M

Origem das coordenadas:
Elipsóide: SIRGAS2000
N Equador acrescido de 10.000.000 m
E MC 45° acrescido de 500.000 m

Coordenadas Geodésicas do ponto: 8
Latitude φ = 13°16'31.595" S
Longitude λ = 42°32'55.119" W
Coeficiente de Escala: K = 1.000472698



Escala Gráfica:
0 87.50 175 262.50 350 437.50 525 700 875 1312.50 1750

A3 = (420 X 297)

Esse desenho foi elaborado utilizando uma versão original do sistema profissional para Cálculos, Desenhos e Projetos topográficos Métrica TOPO

Comunidade Patos, Comunidade Patos, Comunidade Patos, Comunidade Baixão, Comunidade Lagoa Vermelha, Comunidade Lagoa Vermelha, Comunidade Lagoa Vermelha, Comunidade Lagoa Vermelha, Comunidade Jataí, Comunidade Jataí, Comunidade Jataí, Comunidade Jataí, Comunidade Jataí, Comunidade Baixão, Comunidade Baixão, Comunidade Bachão a Escola Olímpio Bandeira



Planimétrico Cadastral Georreferenciado	Rota 65
Objetivo: Georreferenciamento	
Município: Botuporã - BA Perímetro: 30.042 KM	
Proprietário: Prefeitura Municipal de Botuporã - BA	
Imóvel: Linha Escolar	Rota 65
Escala 1 / 17500 Tada 26/02/2026	Estado BA

Fundo Municipal de Educação - FME
Botuporã - BA
CNPJ: 30.743.400/0001-58

Mário Sérgio Araújo Santana
Gestor Ambiental - Pós-Engenharia Georreferenciamento
CREA: BA-050876935-3

Documento assinado no Assinador Registro de Imóveis. Para validar o documento e suas assinaturas acesse https://assinador.registrodeimoveis.org.br/validate/R1X4Z-PHGJN-C2N6S-8TW7A.

Este documento foi assinado digitalmente por PROCEDE Processamento e Certificação de Documentos Eletrônicos LTDA às 19:31 horas do dia 21/09/2026.
Para verificar as assinaturas clique no link: http://www.procede.org/verificar/C98C-443B-6655-3B25-5448 ou utilize o código QR.

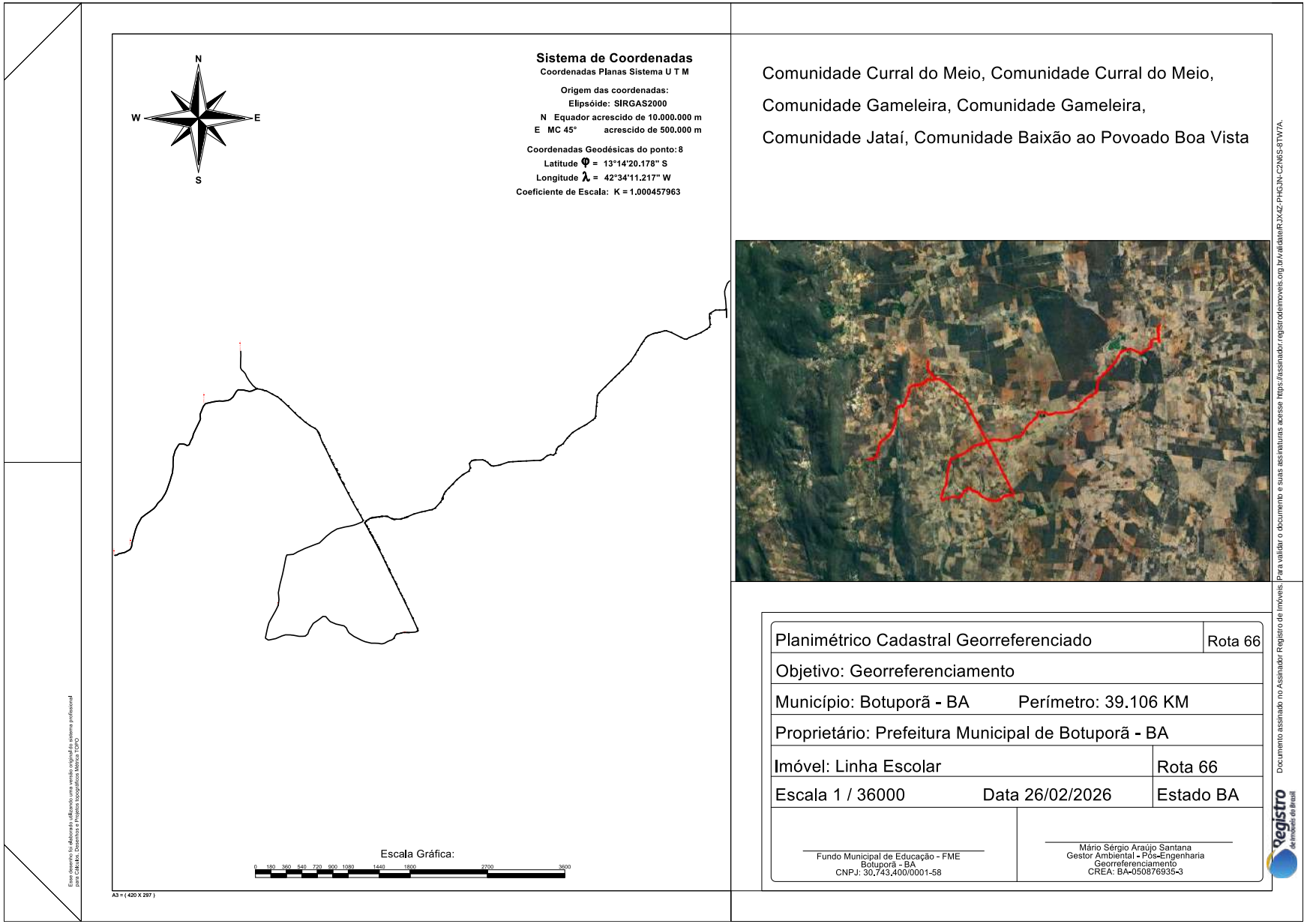

Este documento foi assinado digitalmente por PROCEDE Processamento e Certificação de Documentos Eletrônicos LTDA às 19:31 horas do dia 21/09/2026.
Para verificar as assinaturas clique no link: http://www.procede.org/verificar/C98C-443B-6655-3B25-5448 ou utilize o código QR.

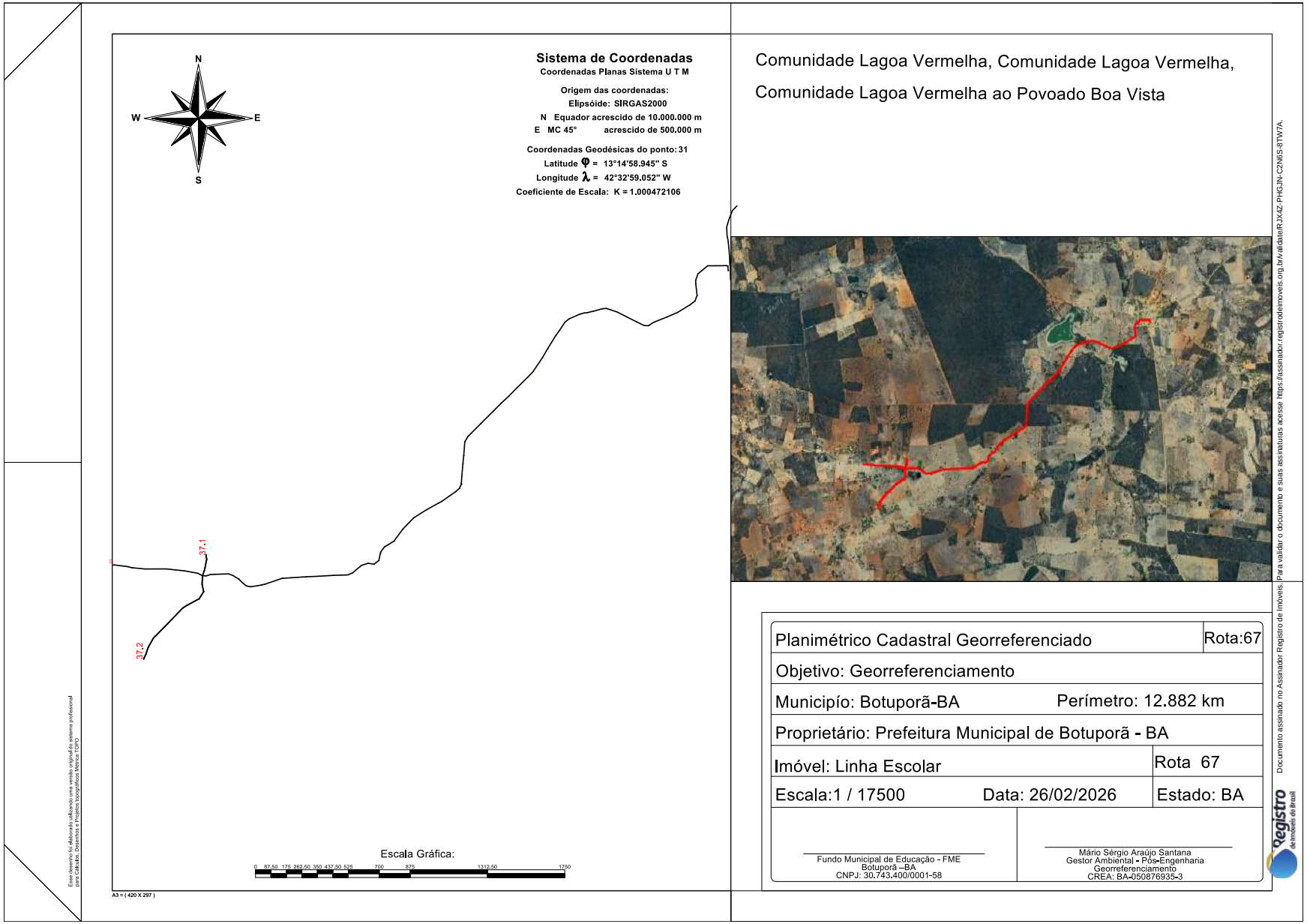

Este documento foi assinado digitalmente por PROCEDE Processamento e Certificação de Documentos Eletrônicos LTDA às 19:31 horas do dia 21/09/2026.
Para verificar as assinaturas clique no link: http://www.procede.org/verificar/C98C-443B-6655-3B25-5448 ou utilize o código QR.

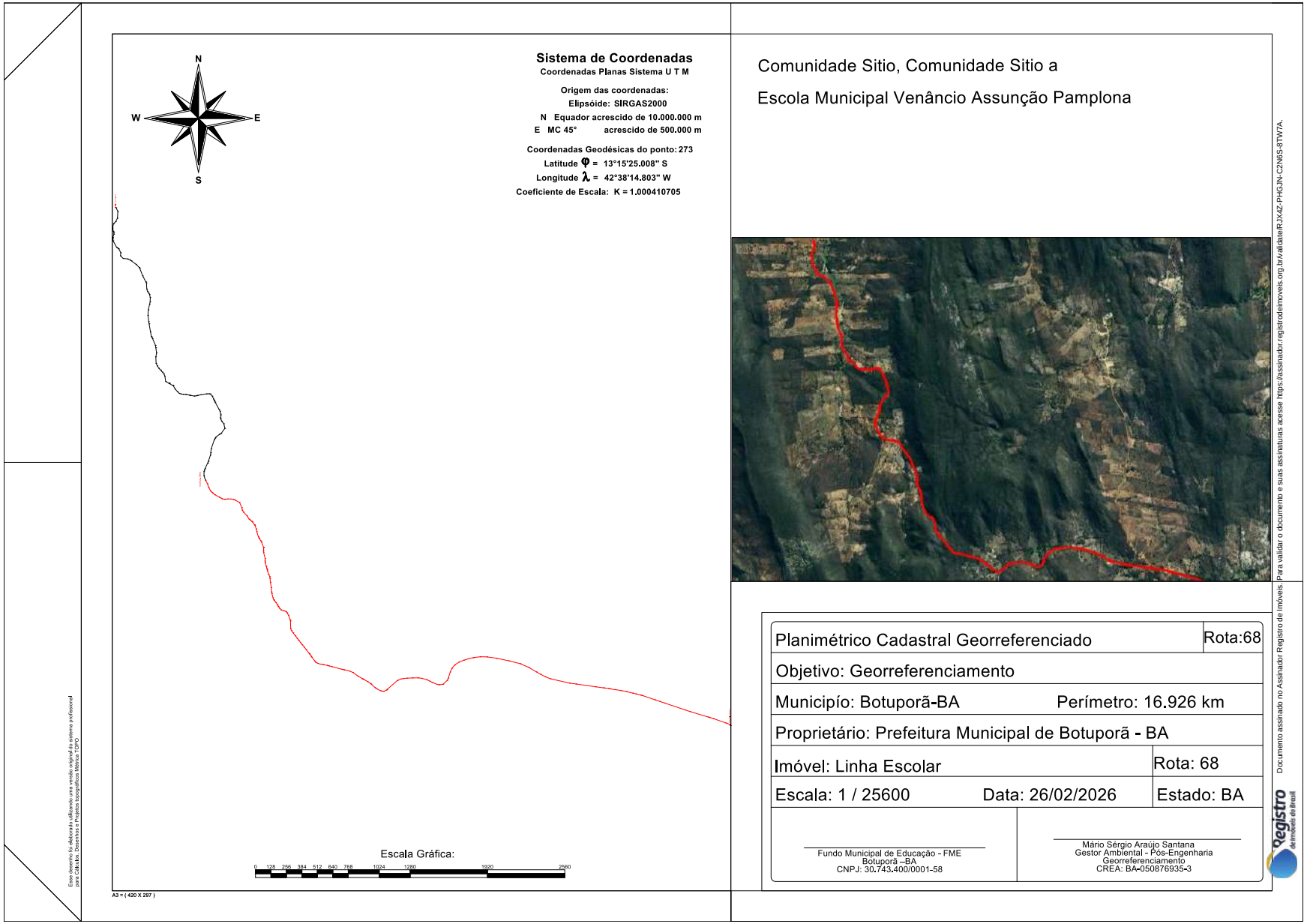

Este documento foi assinado digitalmente por PROCEDE Processamento e Certificação de Documentos Eletrônicos LTDA às 19:31 horas do dia 21/09/2026.
Para verificar as assinaturas clique no link: http://www.procede.org/verificar/C98C-443B-6655-3B25-5448 ou utilize o código QR.

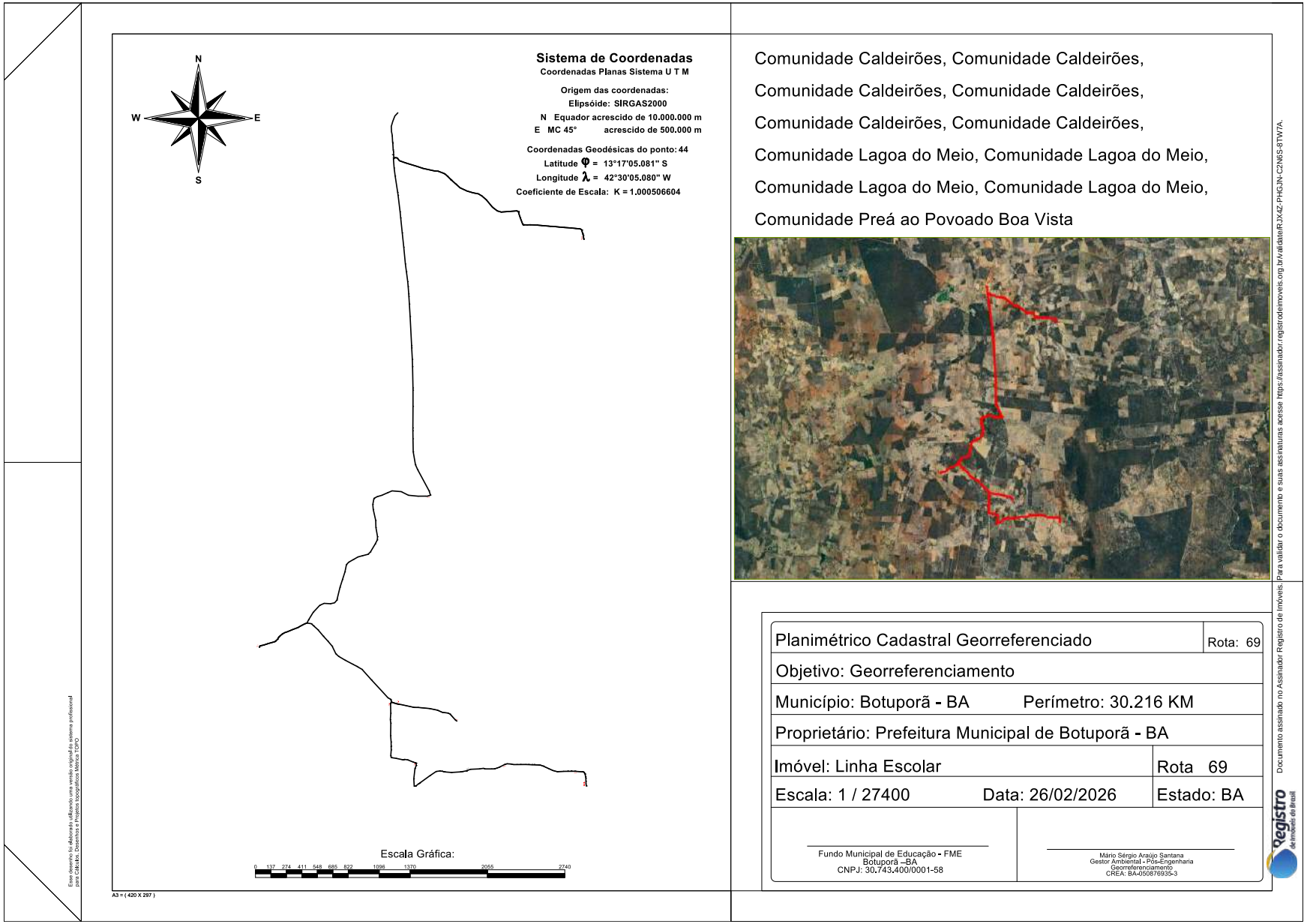

Este documento foi assinado digitalmente por PROCEDE Processamento e Certificação de Documentos Eletrônicos LTDA às 19:31 horas do dia 21/09/2026.
Para verificar as assinaturas clique no link: http://www.procede.org/verificar/C98C-443B-6655-3B25-5448 ou utilize o código QR.

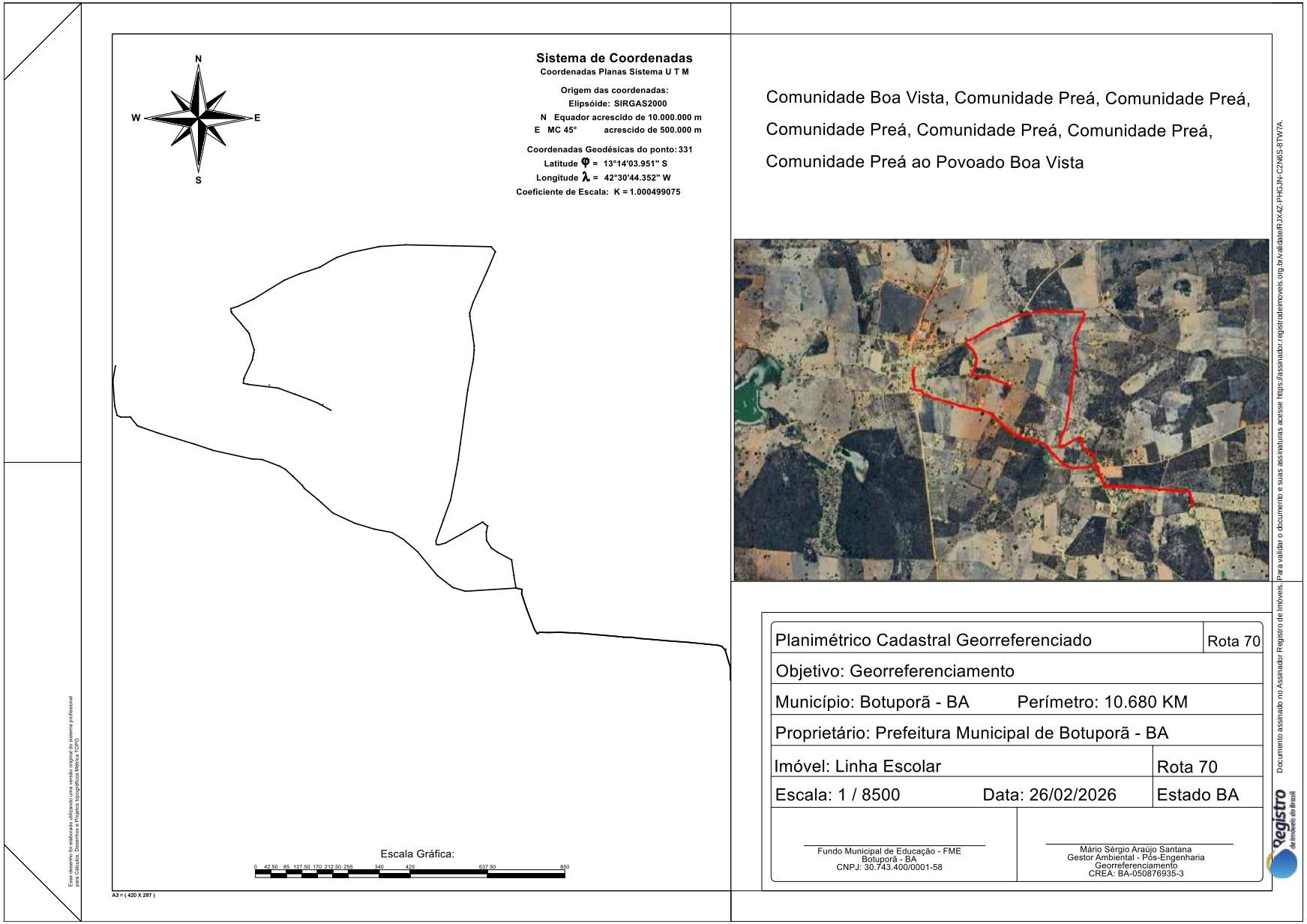

Este documento foi assinado digitalmente por PROCEDE Processamento e Certificação de Documentos Eletrônicos LTDA às 19:31 horas do dia 21/09/2026.
Para verificar as assinaturas clique no link: http://www.procede.org/verificar/C98C-443B-6655-3B25-5448 ou utilize o código QR.

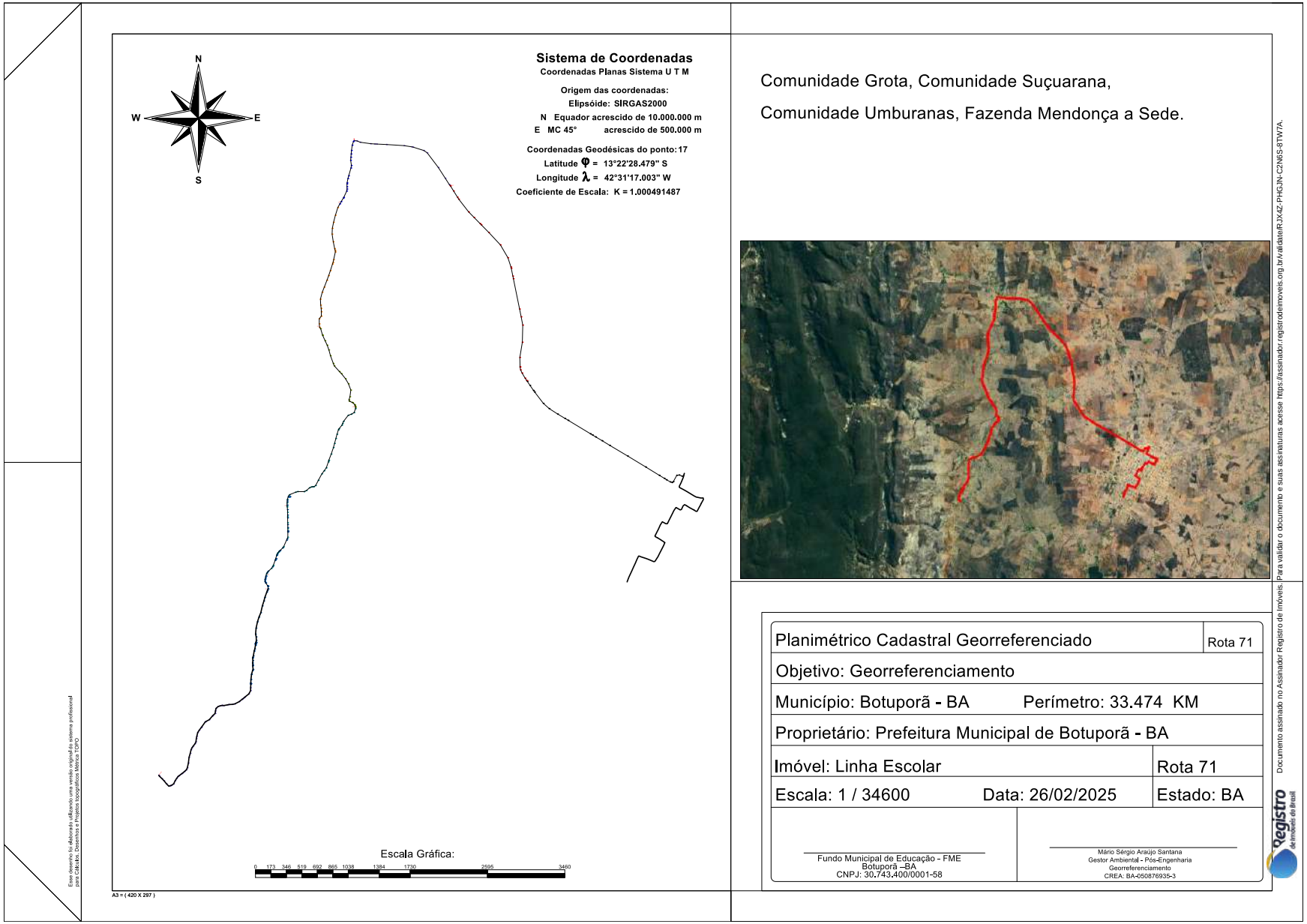

Este documento foi assinado digitalmente por PROCEDE Processamento e Certificação de Documentos Eletrônicos LTDA às 19:31 horas do dia 21/09/2026.
Para verificar as assinaturas clique no link: http://www.procede.org/verificar/C98C-443B-6655-3B25-5448 ou utilize o código QR.

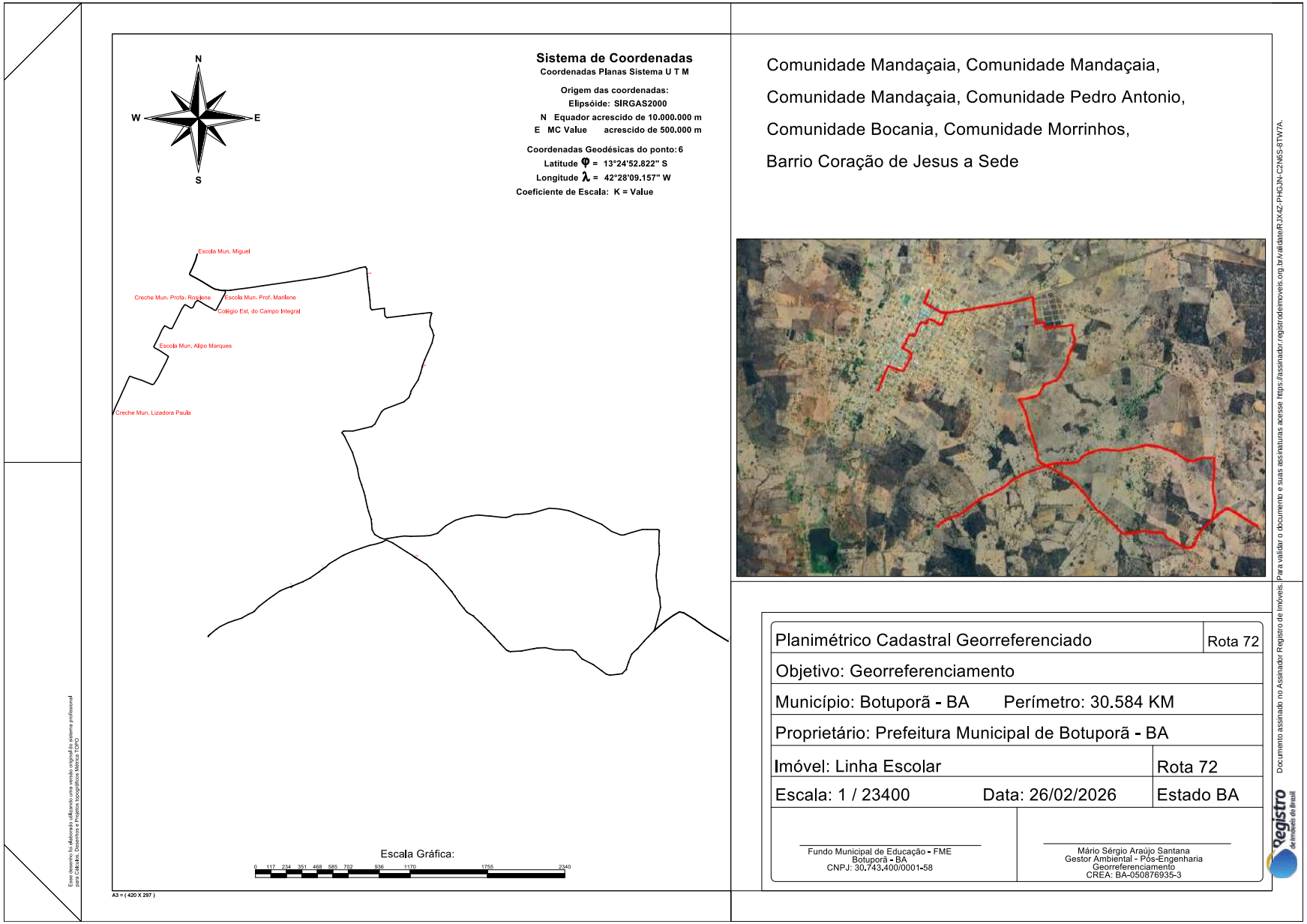

Este documento foi assinado digitalmente por PROCEDE Processamento e Certificação de Documentos Eletrônicos LTDA às 19:31 horas do dia 21/09/2026.
Para verificar as assinaturas clique no link: http://www.procede.org/verificar/C98C-443B-6655-3B25-5448 ou utilize o código QR.

MANIFESTO DE ASSINATURAS

Código de validação: RJX4Z-PHGJN-C2N6S-8TW7A

Documento assinado com o uso de certificado digital ICP Brasil, no Assinador Registro de Imóveis, pelos seguintes signatários:

Mario Sérgio Araújo Santana (CPF 021.195.255-95)

Para verificar as assinaturas, acesse o link direto de validação deste documento:

https://assinador.registrodeimoveis.org.br/validate/RJX4Z-PHGJN-C2N6S-8TW7A

Ou acesse a consulta de documentos assinados disponível no link abaixo e informe o código de validação:

https://assinador.registrodeimoveis.org.br/validate

Documento assinado no Assinador Registro de Imóveis. Para validar o documento e suas assinaturas acesse https://assinador.registrodeimoveis.org.br/validate/RJX4Z-PHGJN-C2N6S-8TW7A.

Este documento foi assinado digitalmente por PROCEDE Processamento e Certificação de Documentos Eletrônicos LTDA às 19:31 horas do dia 21/09/2026.
Para verificar as assinaturas clique no link: http://www.procede.org/verificar/C98C-443B-6655-3B25-5448 ou utilize o código QR.