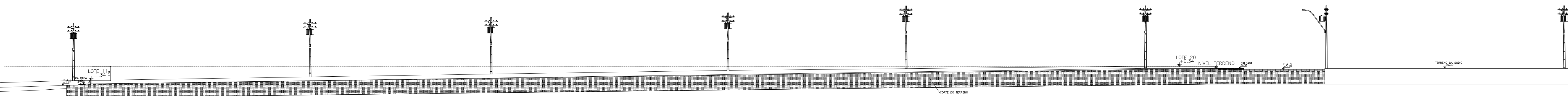
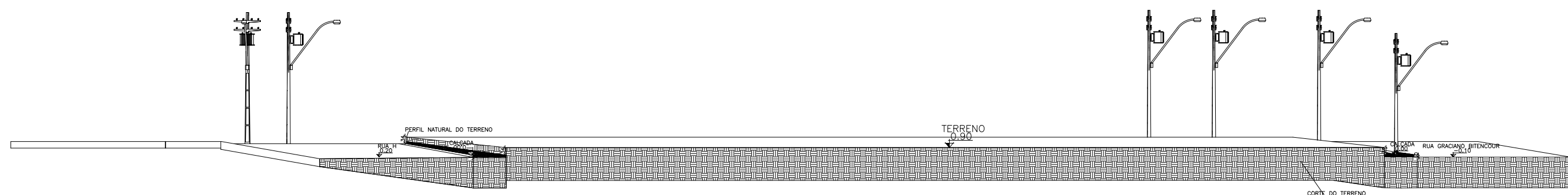



LEVANTAMENTO PLANIALTIMÉTRICO  
ESCALA 1/500



CORTE LONGITUDINAL DO EIXO DAS VIA E TERRENO  
ESCALA 1/200



CORTE TRANSVERSAL DO EIXO DAS VIA E TERRENO  
ESCALA 1/200

PROJETO RESIDENCIAL MCMV			
NATUREZA DA OBRA: FNHIS SUB-50. ORDEM PUBLICA			
PROPRIETÁRIO: PREFEITURA MUNICIPAL DE CAATIBA / PREFEITO DR. HUMBERTO			
LOCAL: FAZ. ITAMONTINCA/ BA 646, RUA GRACIANO BITENCOUR- CAATIBA/BA			
RESPONSÁVEL TÉCNICO: HABNE MATHEUS DE MORAIS SOUZA ENG. CIVIL- CREA: 0519900570-BA		PROPRIETÁRIO: PREFEITURA MUNICIPAL DE CAATIBA CNPJ 13.856.372/0001-66	
		FOLHA Nº:	
ESCALA: INDICADA	DESENHO: HABNE	PRANCHA: LEVANTAMENTO PLANIALTIMÉTRICO	03 04
DATA: JANEIRO 2026			