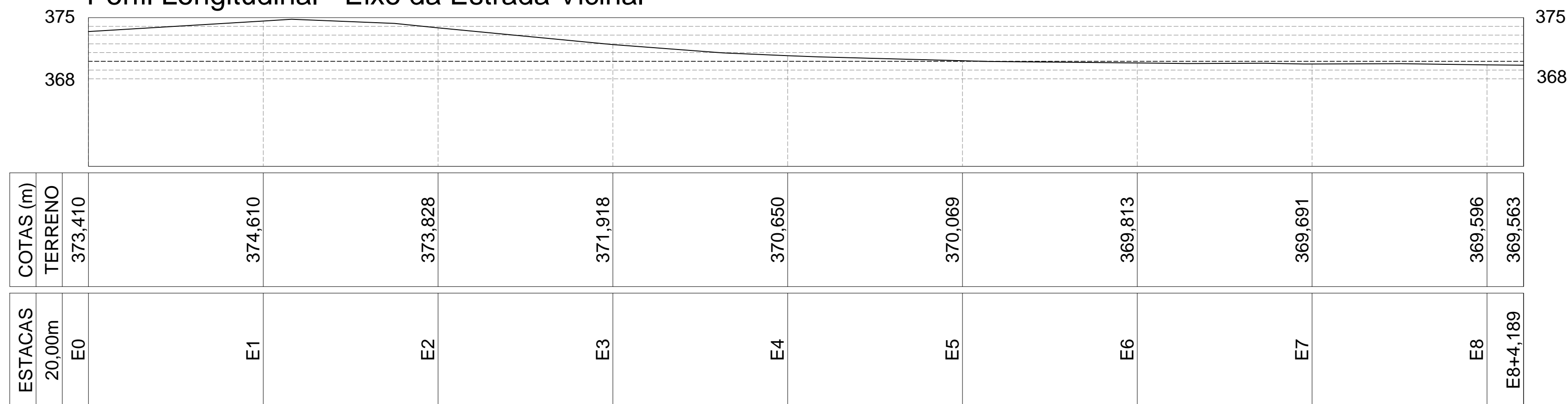


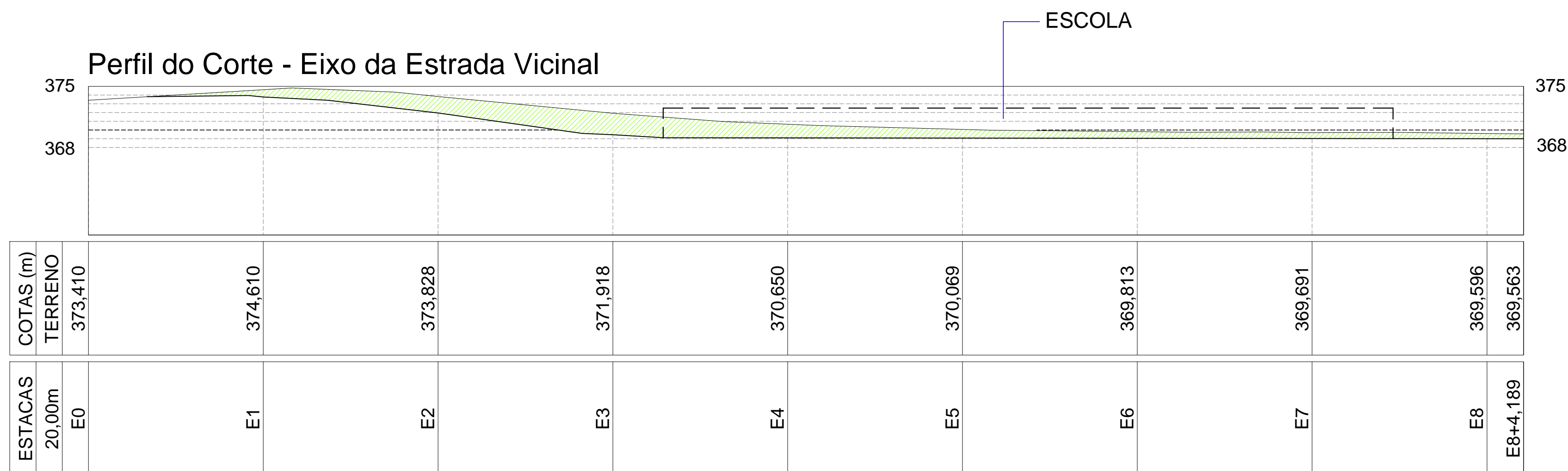
Perfil Longitudinal - Eixo da Estrada Vicinal



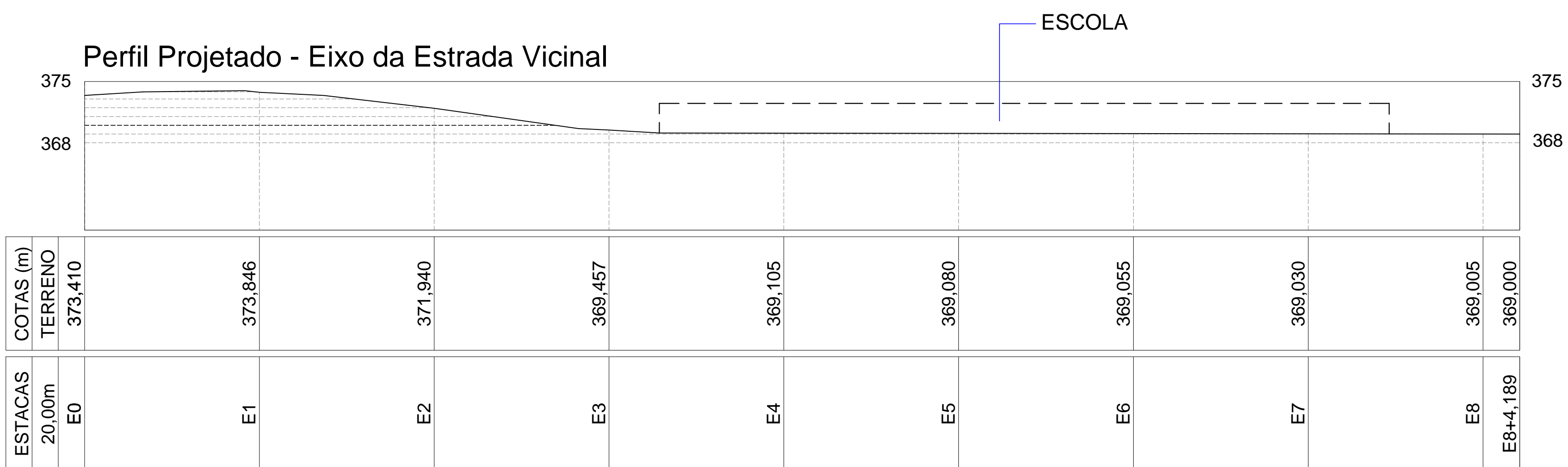
LEGENDA

- PROJEÇÃO DA ESCOLA
- ▨ ÁREA DE CORTE

Perfil do Corte - Eixo da Estrada Vicinal



Perfil Projetado - Eixo da Estrada Vicinal



DAVID CÉSAR LOUZADA ÁLVARES MACEDO
PREFEITO MUNICIPAL

ERIC LIMA DA SILVA
ENGENHEIRO CIVIL - CREA BA - nº 051195130-2



Título: Perfil Longitudinal		Escala: 1:1000	
Proprietário: Prefeitura Municipal de Iguaí-BA		Abri de 2025	
Endereço: Região do Riachão, Zona Rural		PRANCHA 05	
Desenho: Eric Lima		Município/UF: Iguaí - BA	