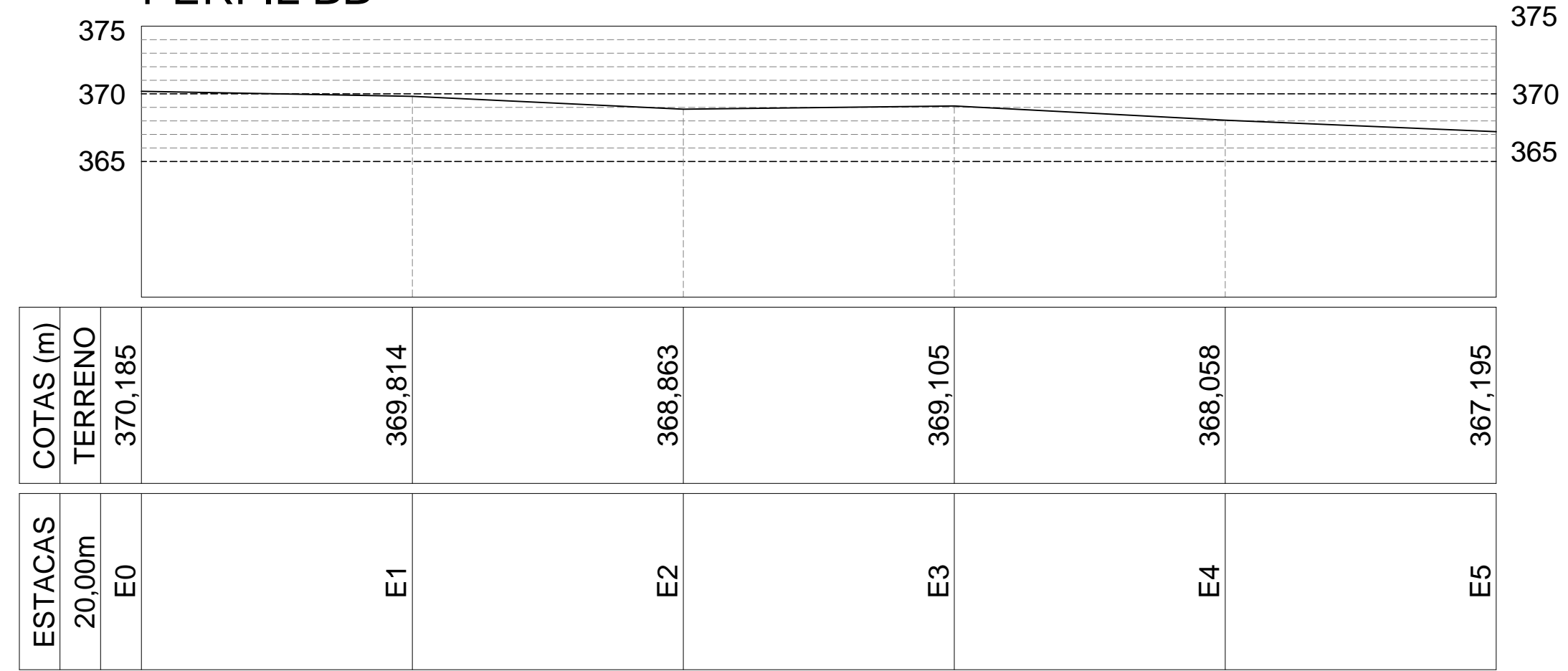
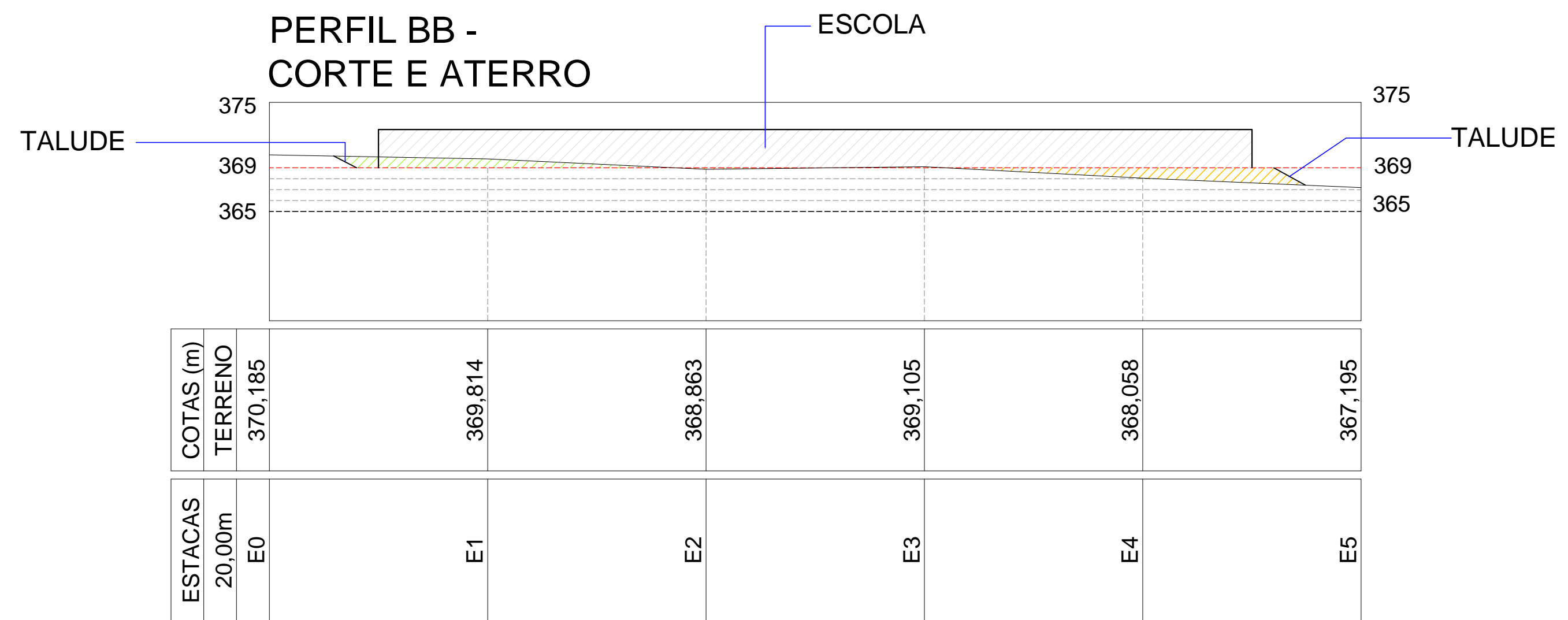


PERFIL BB

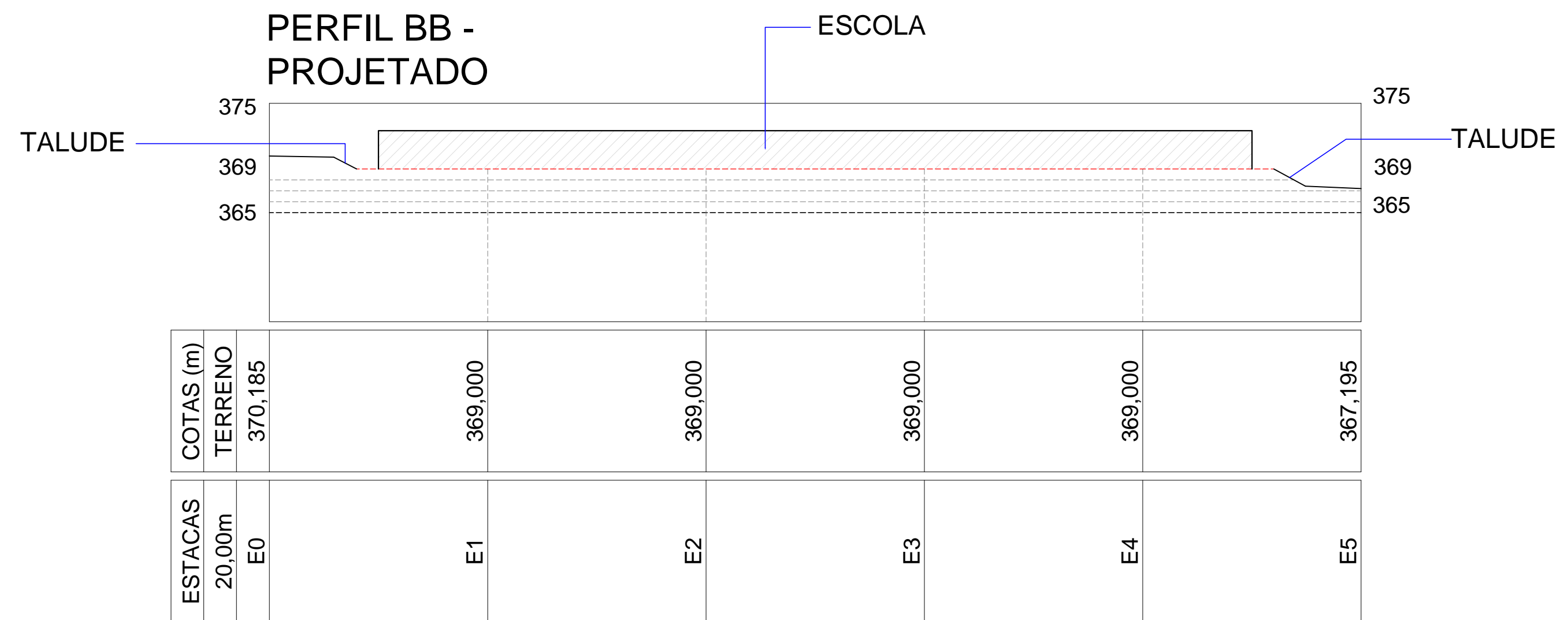


- COTA DA IMPLANTAÇÃO
- ▨ ÁREA DE CORTE
- ▨ ÁREA DE ATERRO

PERFIL BB - CORTE E ATERRO



PERFIL BB - PROJETADO



DAVID CÉSAR LOUZADA ÁLVARES MACEDO
PREFEITO MUNICIPAL

ERIC LIMA DA SILVA
ENGENHEIRO CIVIL - CREA BA - nº 051195130-2



Título: Perfil Longitudinal		Escala: 1:1000	
Proprietário: Prefeitura Municipal de Iguaí-BA		Abri de 2025	
Endereço: Região do Riachão, Zona Rural		Município/UF: Iguaí - BA	PRANCHA 07
Desenho: Eric Lima			