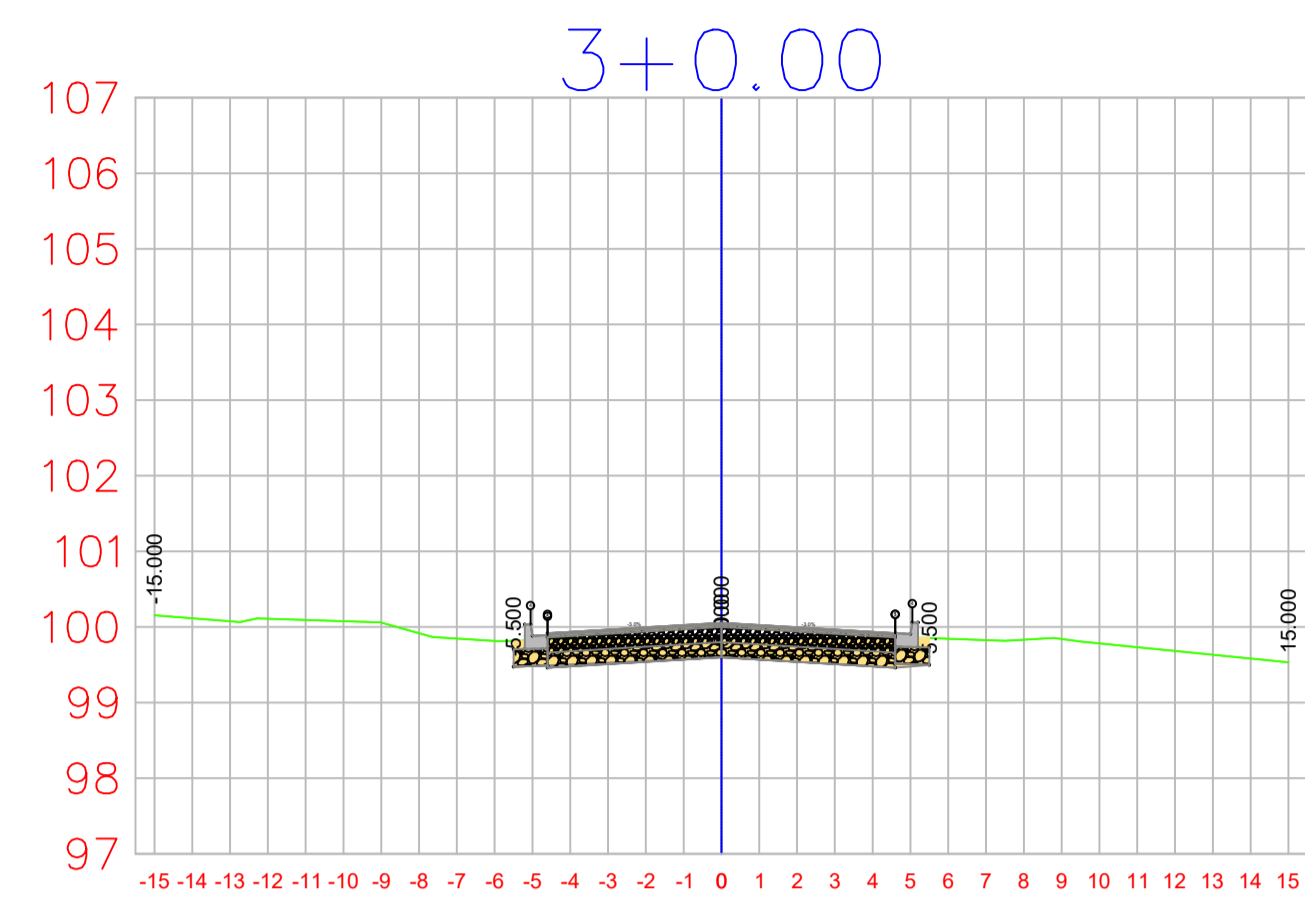
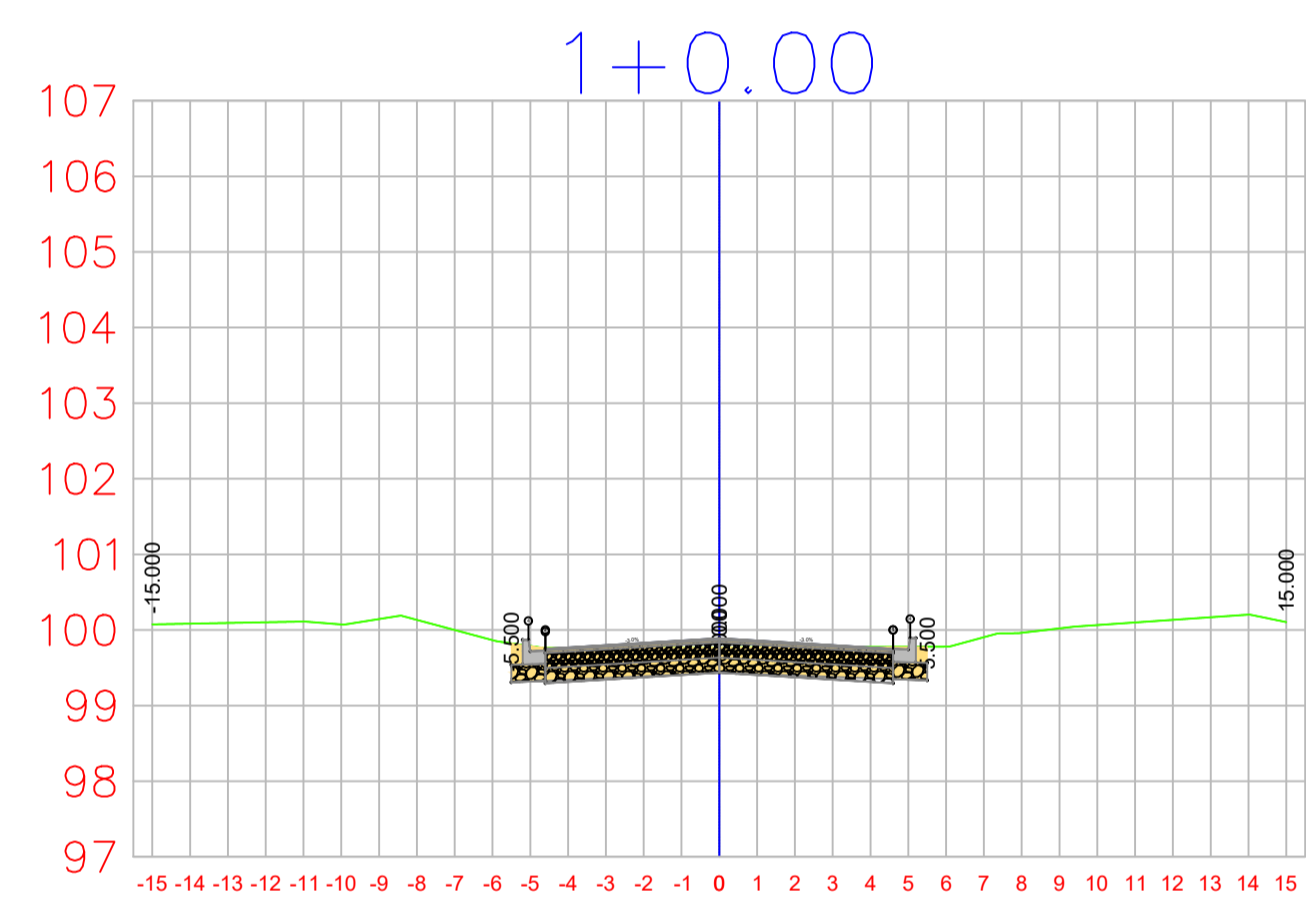


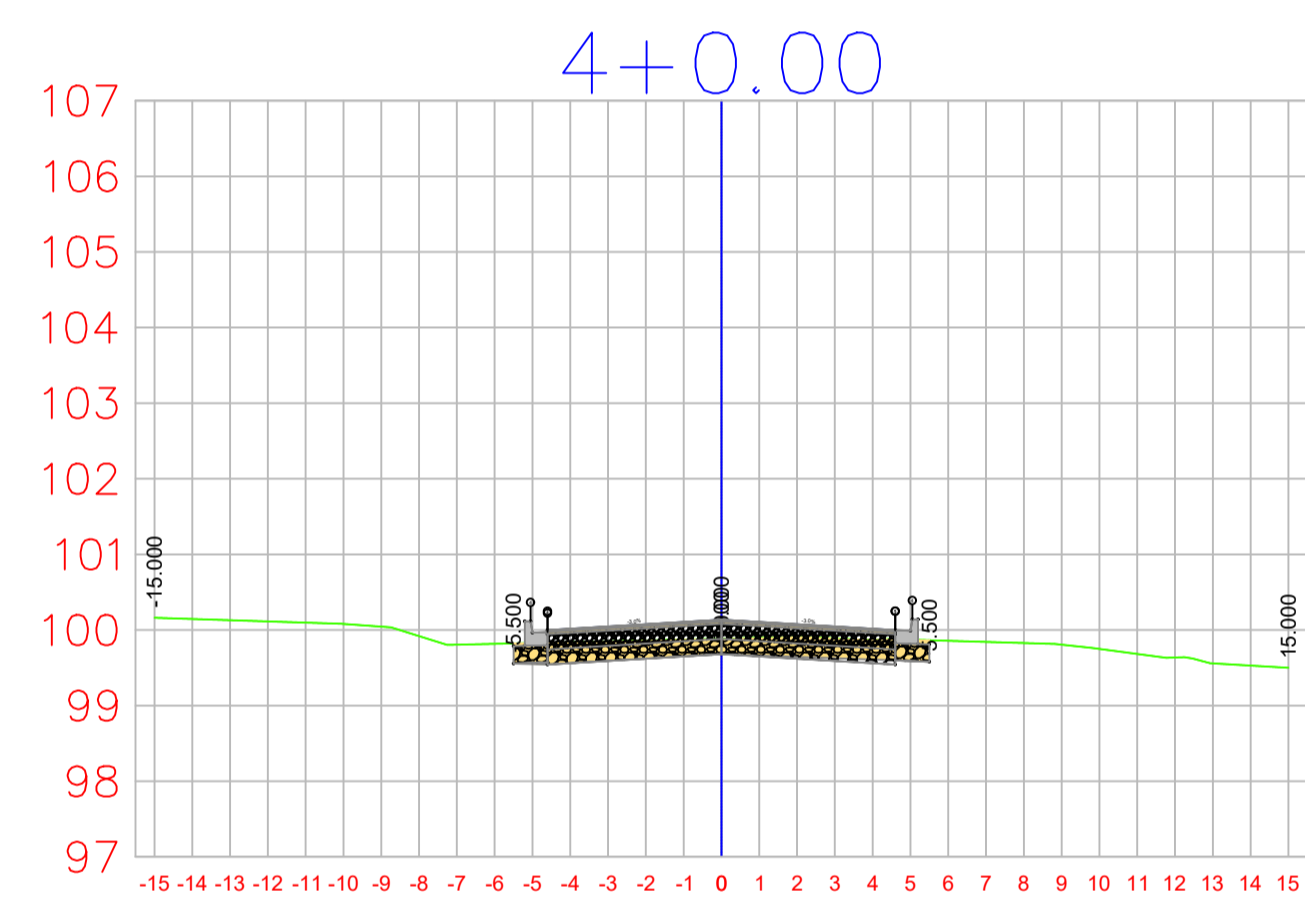
EST.0+0.00			
TIPO	ÁREA (m <sup>2</sup> )	VOLUME (m <sup>3</sup> )	VOLUME ACUMULADO (m <sup>3</sup> )
CORTE	0.00	0.00	0.00
ATERRO	0.00	0.00	0.00
BASE	0.00	0.00	0.00
SUBBASE	0.00	0.00	0.00



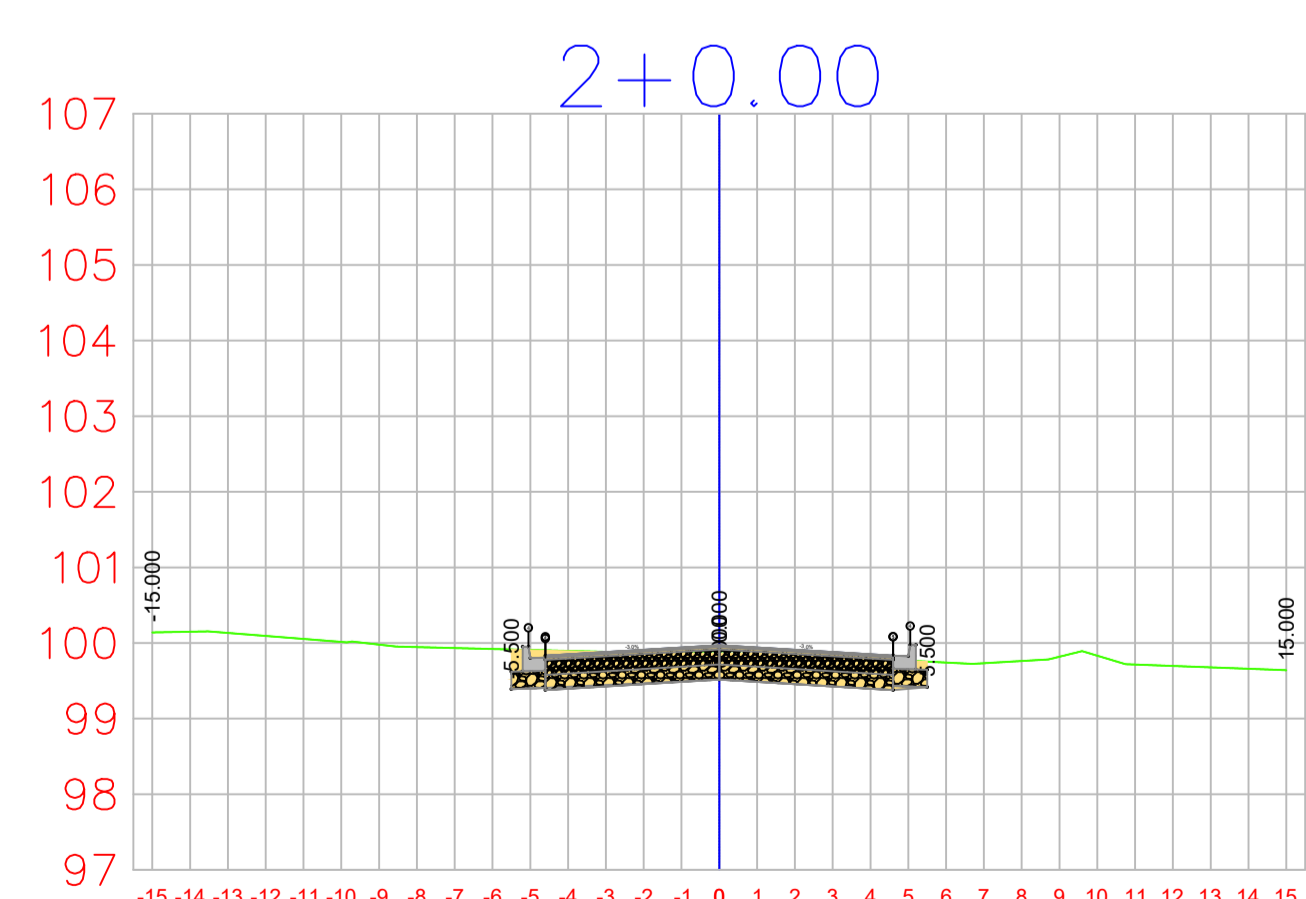
EST.3+0.00			
TIPO	ÁREA (m <sup>2</sup> )	VOLUME (m <sup>3</sup> )	VOLUME ACUMULADO (m <sup>3</sup> )
CORTE	3.46	79.24	210.76
ATERRO	0.00	0.00	0.00
BASE	1.84	36.80	92.00
SUBBASE	2.25	45.01	112.52



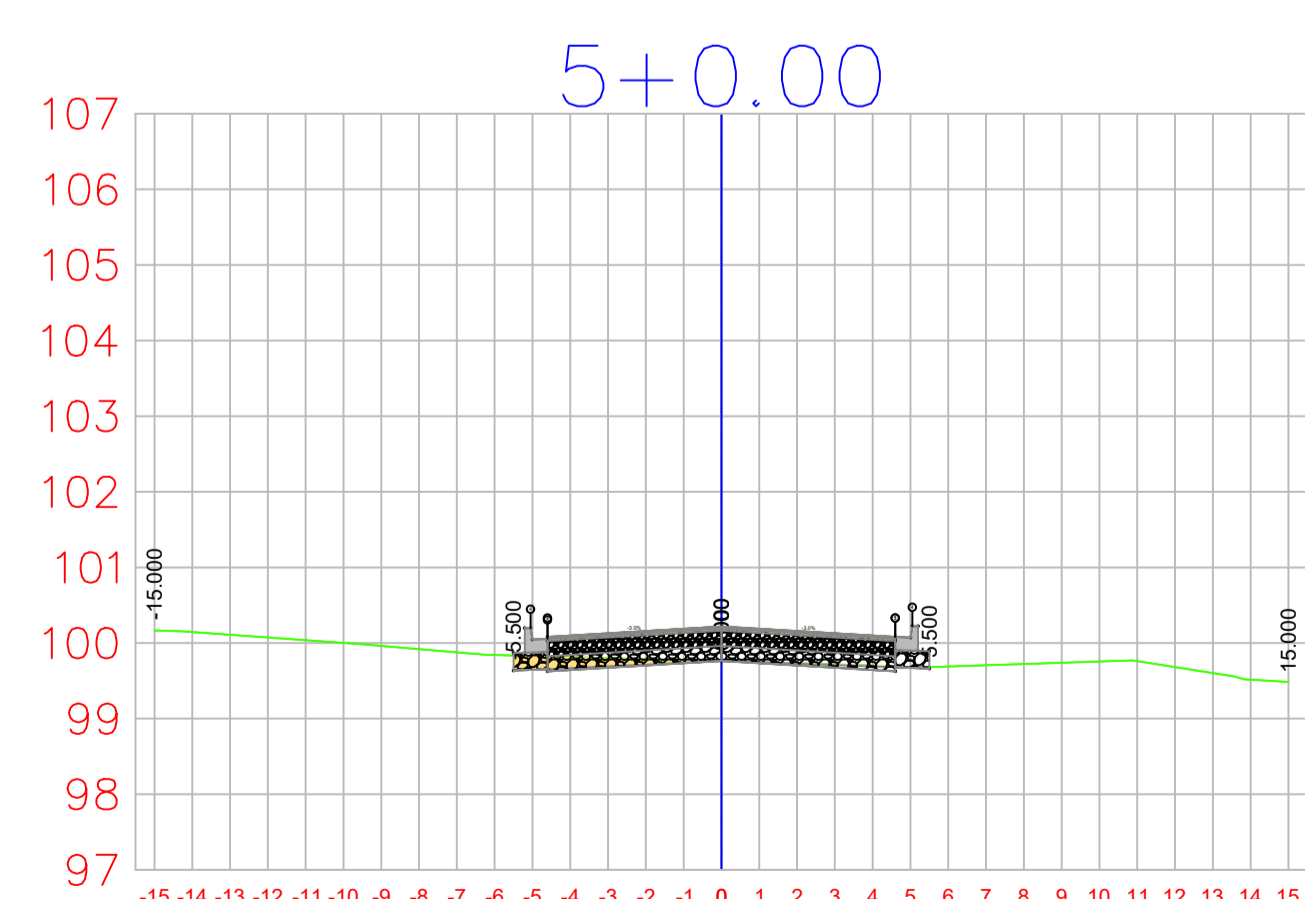
EST.1+0.00			
TIPO	ÁREA (m <sup>2</sup> )	VOLUME (m <sup>3</sup> )	VOLUME ACUMULADO (m <sup>3</sup> )
CORTE	4.34	43.44	43.44
ATERRO	0.00	0.00	0.00
BASE	1.84	18.40	18.40
SUBBASE	2.25	22.50	22.50



EST.4+0.00			
TIPO	ÁREA (m <sup>2</sup> )	VOLUME (m <sup>3</sup> )	VOLUME ACUMULADO (m <sup>3</sup> )
CORTE	2.80	62.59	273.34
ATERRO	0.00	0.00	0.00
BASE	1.84	36.80	128.80
SUBBASE	2.25	45.01	157.53



EST.2+0.00			
TIPO	ÁREA (m <sup>2</sup> )	VOLUME (m <sup>3</sup> )	VOLUME ACUMULADO (m <sup>3</sup> )
CORTE	4.46	88.07	131.52
ATERRO	0.00	0.00	0.00
BASE	1.84	36.80	55.20
SUBBASE	2.25	45.01	67.51



EST.5+0.00			
TIPO	ÁREA (m <sup>2</sup> )	VOLUME (m <sup>3</sup> )	VOLUME ACUMULADO (m <sup>3</sup> )
CORTE	0.58	33.77	307.11
ATERRO	0.00	0.02	0.02
BASE	1.84	36.80	165.60
SUBBASE	2.25	45.01	202.54

**APROVAÇÕES / AUTENTICAÇÕES:**

**CONTRATANTE:**



PREFEITURA MUNICIPAL DE COLIDER  
 Tv. do Paraíso, 85 - Centro, Colider - MT, 78500-000  
 Telefone: (68) 3341-6300  
 CNPJ: 15.023.930/0001-38

**REPRESENTANTE:**

RODRIGO LUIZ BENASSI  
 PREFEITO MUNICIPAL CPF: 004.433.171-19

**CONTRATADO:**



3PIII SOLUÇÕES ENGENHARIA  
 Rua Manoel Tolentino dos Santos, 30 -  
 N. S. Paz - BALNEÁRIO PIÇARRAS-SC  
 Telefone: (47) 99131-9913  
 CNPJ: 59.632.936/0001-88

**REPRESENTANTE:**

ORLI CARLOS FERREIRA JUNIOR  
 ENGENHEIRO CIVIL CREA-MT 56596

**DADOS GERAIS DA OBRA**

**OBJETO DE CONTRATO:** PROJETO DE INFRAESTRUTURA DE TOPOGRAFIA, PAVIMENTAÇÃO, TERRAPLENAGEM, DRENAGEM E SINALIZAÇÃO NA RUA JAIARA - COLÍDER-MT

**ENDEREÇO:**  
 RUA JAIARA, NOVO HORIZONTE, COLÍDER-MT

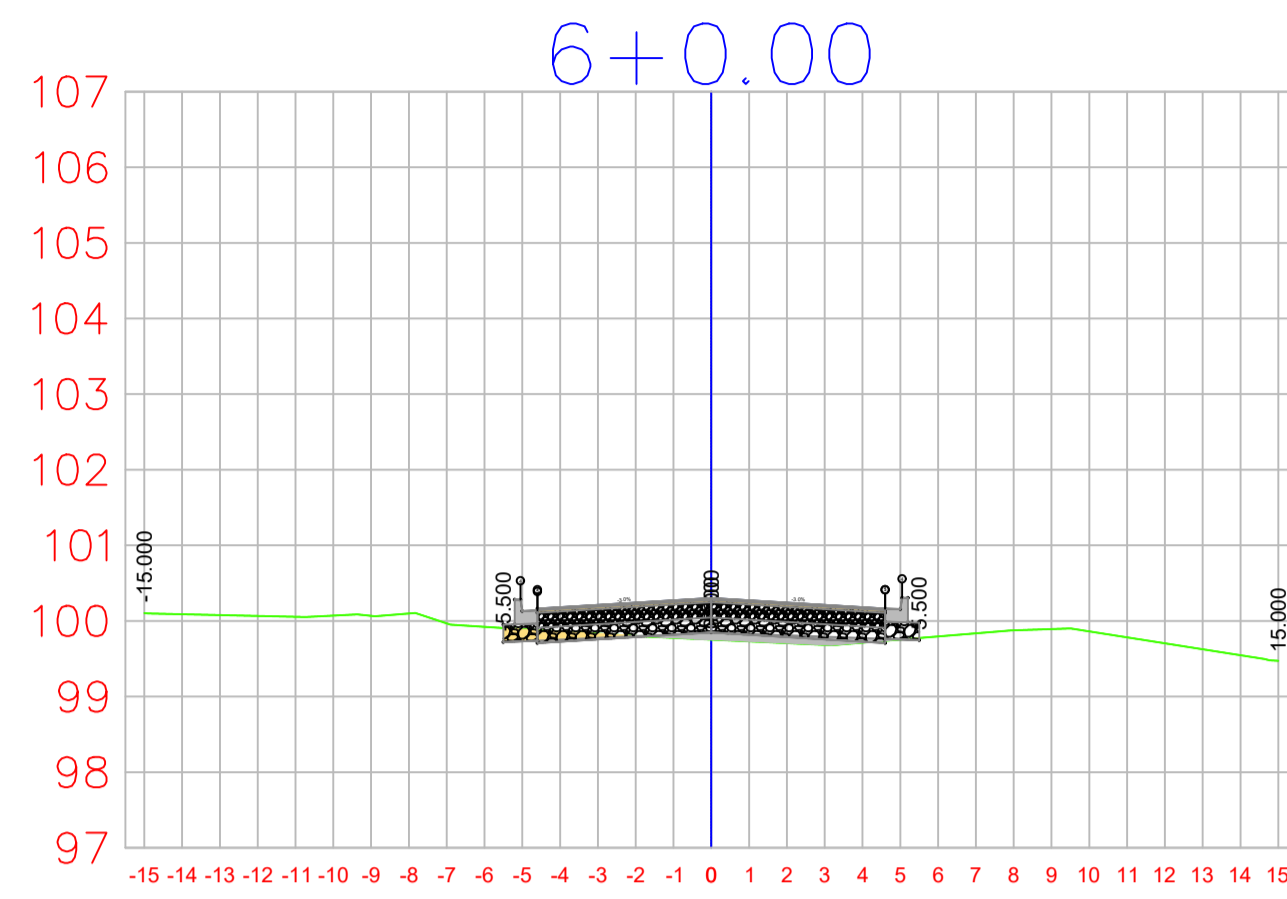
**COORDENADA:** INÍCIO- 10°47'34,06"S 55°27'23,74"O  
 FIM- 10°47'21,82"S 55°27'31,23"O

**ASSUNTO DE PROJETO**

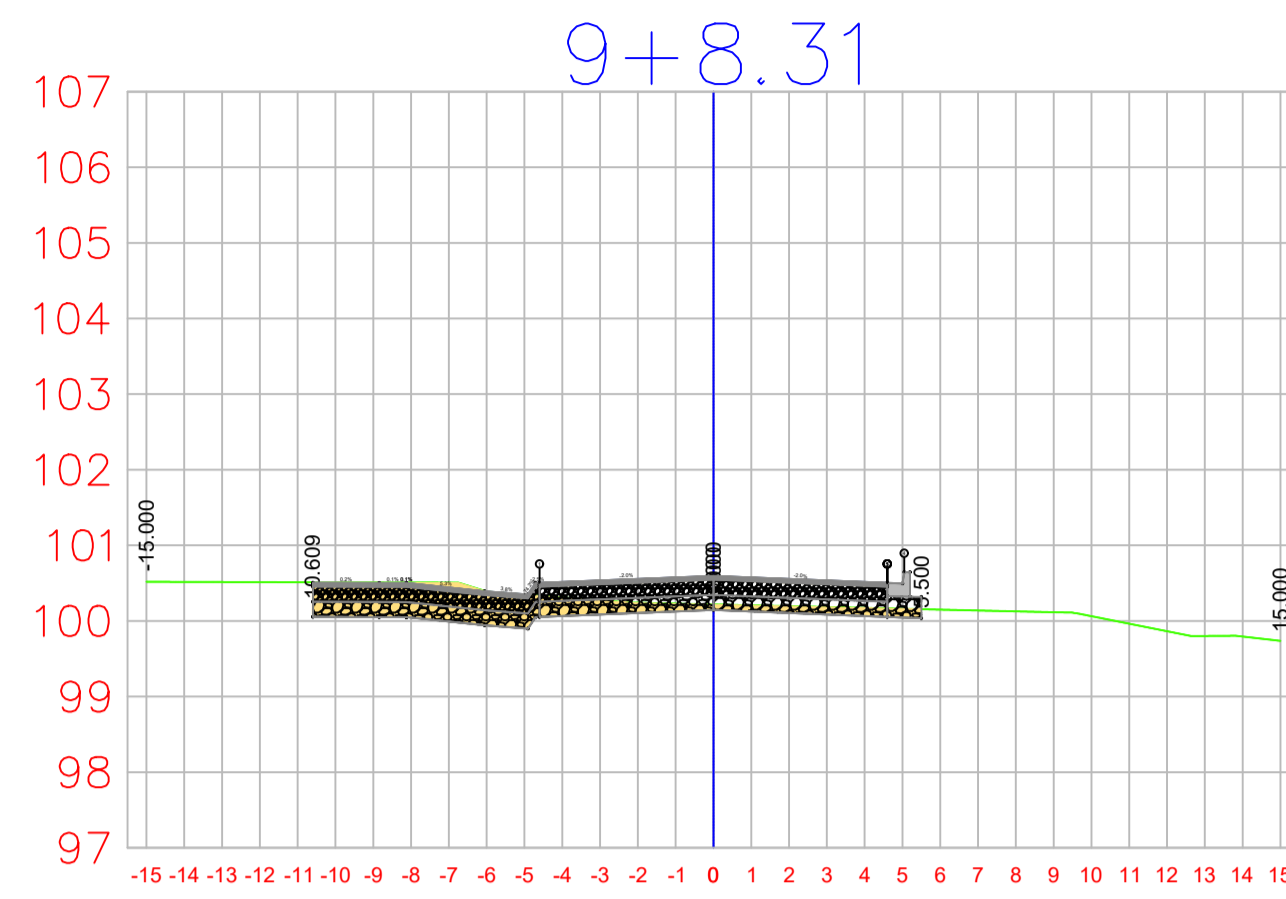
**TÍTULO:**  
 PROJETO DE TERRAPLENAGEM

**Tipo de Obra:** Institucional **Modalidade:** Infraestrutura Urbana

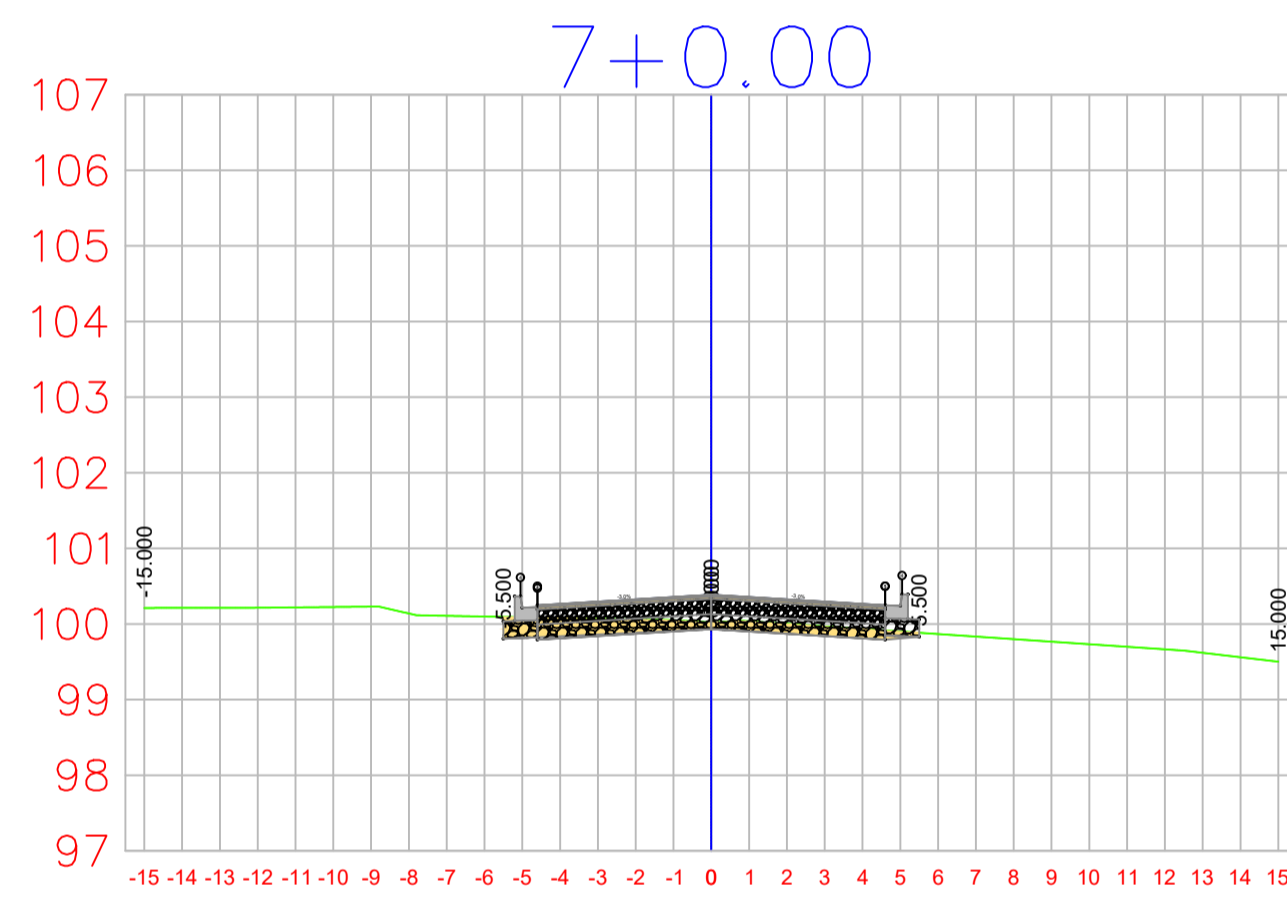
<b>QUADRO</b>	<b>REV:</b> 00
	<b>DATA:</b> Janeiro 2026.
	<b>ESCALA:</b> 1:200
	<b>NOMENCLATURA:</b> TER
	<b>FOLHA:</b> 2/5



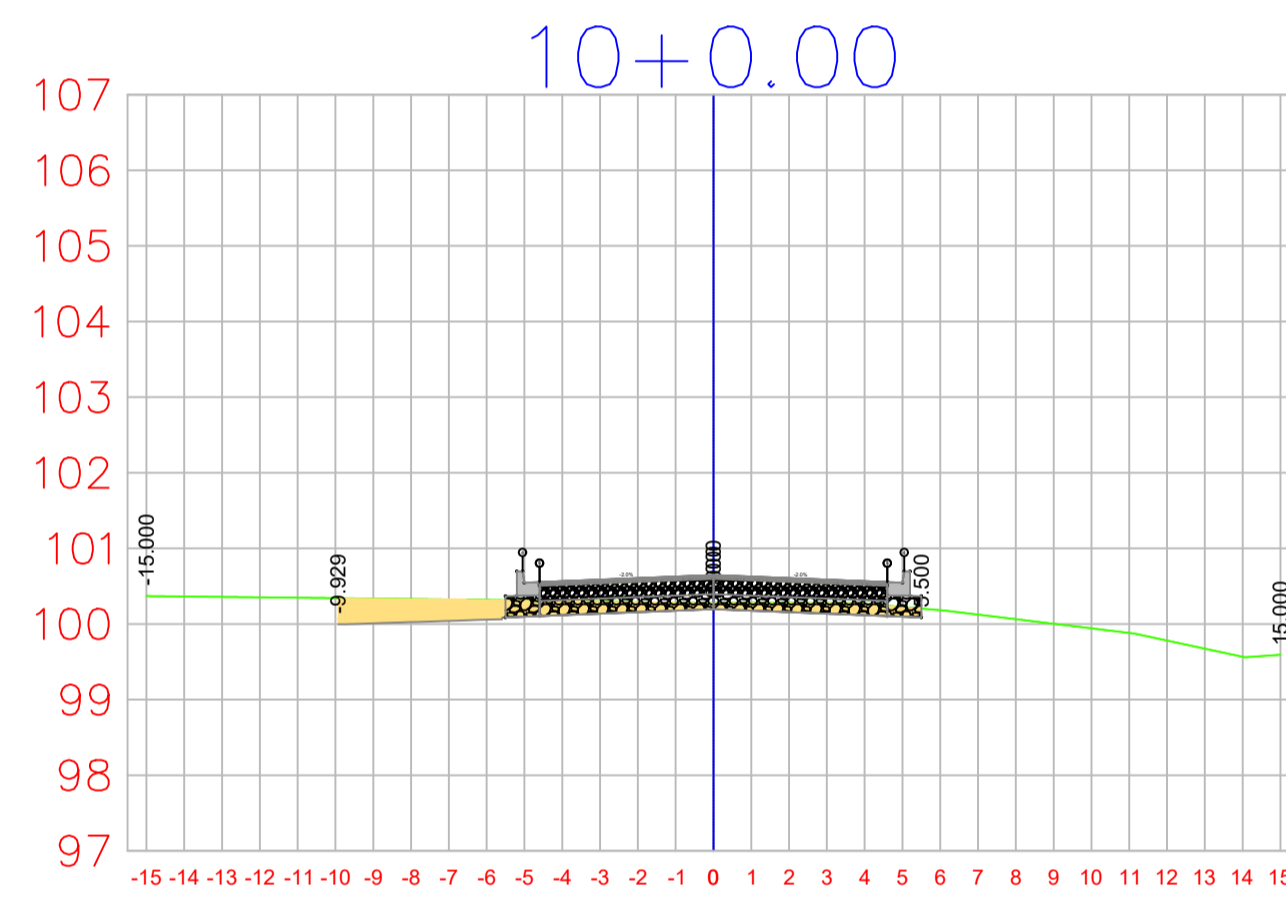
EST.6+0.00			
TIPO	ÁREA (m <sup>2</sup> )	VOLUME (m <sup>3</sup> )	VOLUME ACUMULADO (m <sup>3</sup> )
CORTE	0.34	9.17	316.28
ATERRO	0.52	5.23	5.25
BASE	1.84	36.80	202.40
SUBBASE	2.25	45.01	247.54



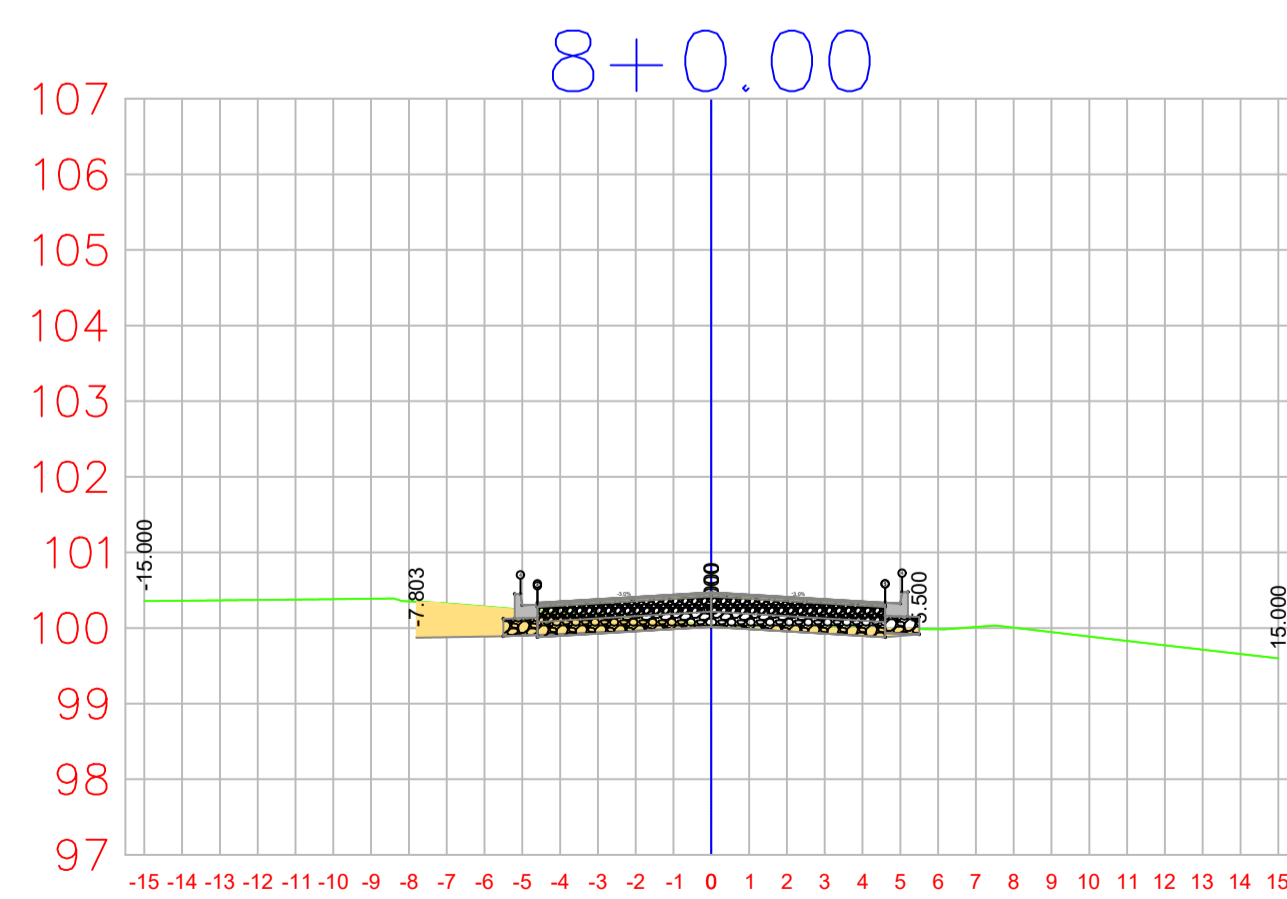
EST.9+8.31			
TIPO	ÁREA (m <sup>2</sup> )	VOLUME (m <sup>3</sup> )	VOLUME ACUMULADO (m <sup>3</sup> )
CORTE	4.03	91.44	470.36
ATERRO	0.00	0.00	10.45
BASE	3.04	69.05	345.05
SUBBASE	3.29	78.40	415.96



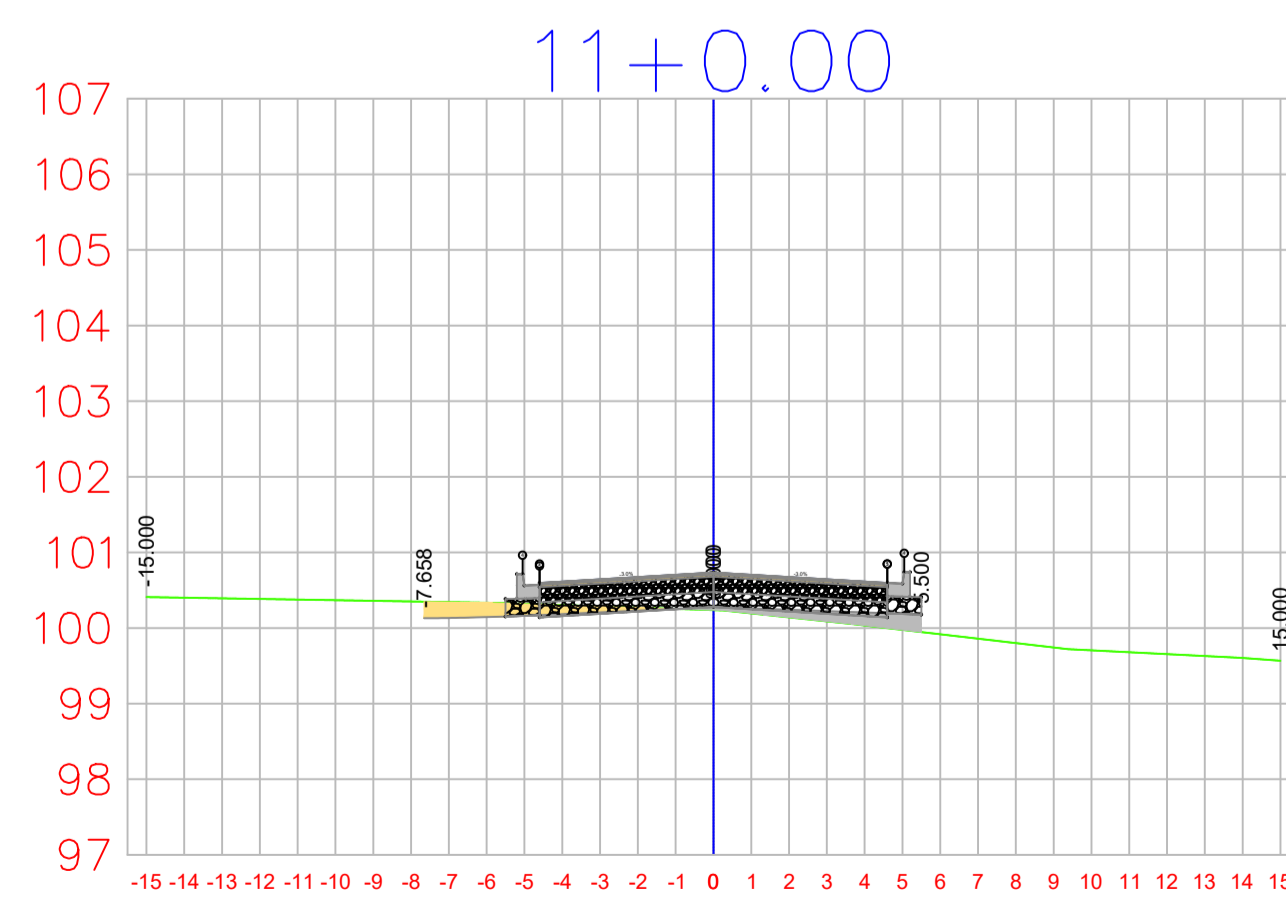
EST.7+0.00			
TIPO	ÁREA (m <sup>2</sup> )	VOLUME (m <sup>3</sup> )	VOLUME ACUMULADO (m <sup>3</sup> )
CORTE	1.75	20.87	337.15
ATERRO	0.00	5.20	10.45
BASE	1.84	36.80	239.20
SUBBASE	2.25	45.01	292.55



EST.10+0.00			
TIPO	ÁREA (m <sup>2</sup> )	VOLUME (m <sup>3</sup> )	VOLUME ACUMULADO (m <sup>3</sup> )
CORTE	2.85	40.25	510.61
ATERRO	0.00	0.00	10.45
BASE	1.84	28.52	373.57
SUBBASE	2.34	32.91	448.87



EST.8+0.00			
TIPO	ÁREA (m <sup>2</sup> )	VOLUME (m <sup>3</sup> )	VOLUME ACUMULADO (m <sup>3</sup> )
CORTE	2.43	41.77	378.92
ATERRO	0.00	0.00	10.45
BASE	1.84	36.80	276.00
SUBBASE	2.25	45.01	337.56



EST.11+0.00			
TIPO	ÁREA (m <sup>2</sup> )	VOLUME (m <sup>3</sup> )	VOLUME ACUMULADO (m <sup>3</sup> )
CORTE	0.83	36.86	547.47
ATERRO	0.73	7.28	17.74
BASE	1.84	36.80	410.37
SUBBASE	2.25	45.91	494.78

**APROVAÇÕES / AUTENTICAÇÕES:**

**CONTRATANTE:**

PREFEITURA MUNICIPAL DE COLIDER  
 Tv. do Paraíso, 85 - Centro, Colider - MT, 78500-000  
 Telefone: (68) 3341-6300  
 CNPJ: 15.023.930/0001-38

**REPRESENTANTE:**

RODRIGO LUIZ BENASSI  
 PREFEITO MUNICIPAL CPF: 004.433.171-19

**CONTRATADO:**

3PIII SOLUÇÕES ENGENHARIA  
 Rua Manoel Tolentino dos Santos, 30 -  
 N. S. Paz - BALNEÁRIO PIÇARRAS-SC  
 Telefone: (47) 99131-9913  
 CNPJ: 59.632.936/0001-88

**REPRESENTANTE:**

ORLI CARLOS FERREIRA JUNIOR  
 ENGENHEIRO CIVIL CREA-MT 56596

**DADOS GERAIS DA OBRA**

**OBJETO DE CONTRATO:** PROJETO DE INFRAESTRUTURA DE TOPOGRAFIA, PAVIMENTAÇÃO, TERRAPLENAGEM, DRENAGEM E SINALIZAÇÃO NA RUA JAIARA - COLÍDER-MT

**ENDEREÇO:**  
 RUA JAIARA, NOVO HORIZONTE, COLÍDER-MT

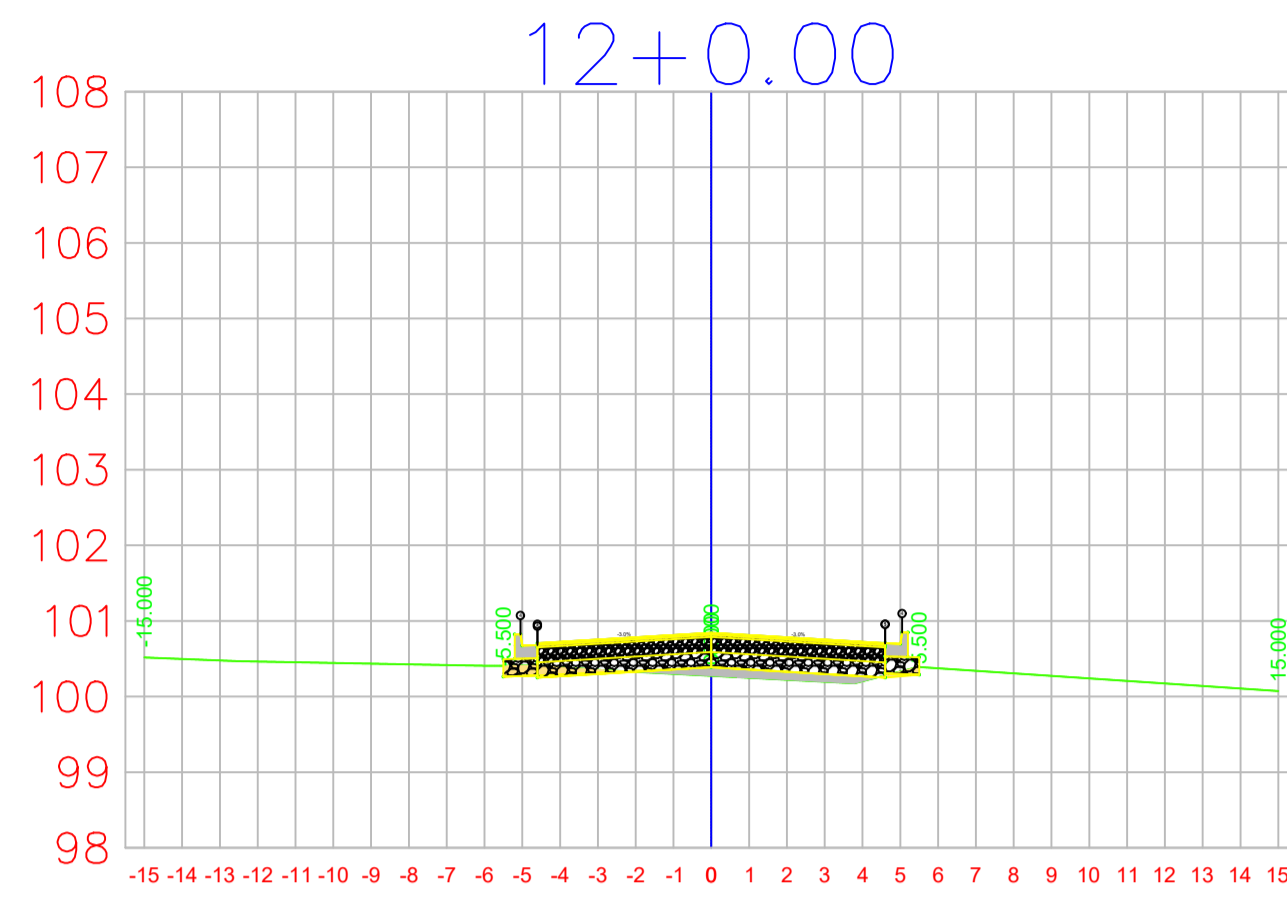
**COORDENADA:** INÍCIO- 10°47'34.06"S 55°27'23.74"O  
 FIM- 10°47'21.82"S 55°27'31.23"O

**ASSUNTO DE PROJETO**

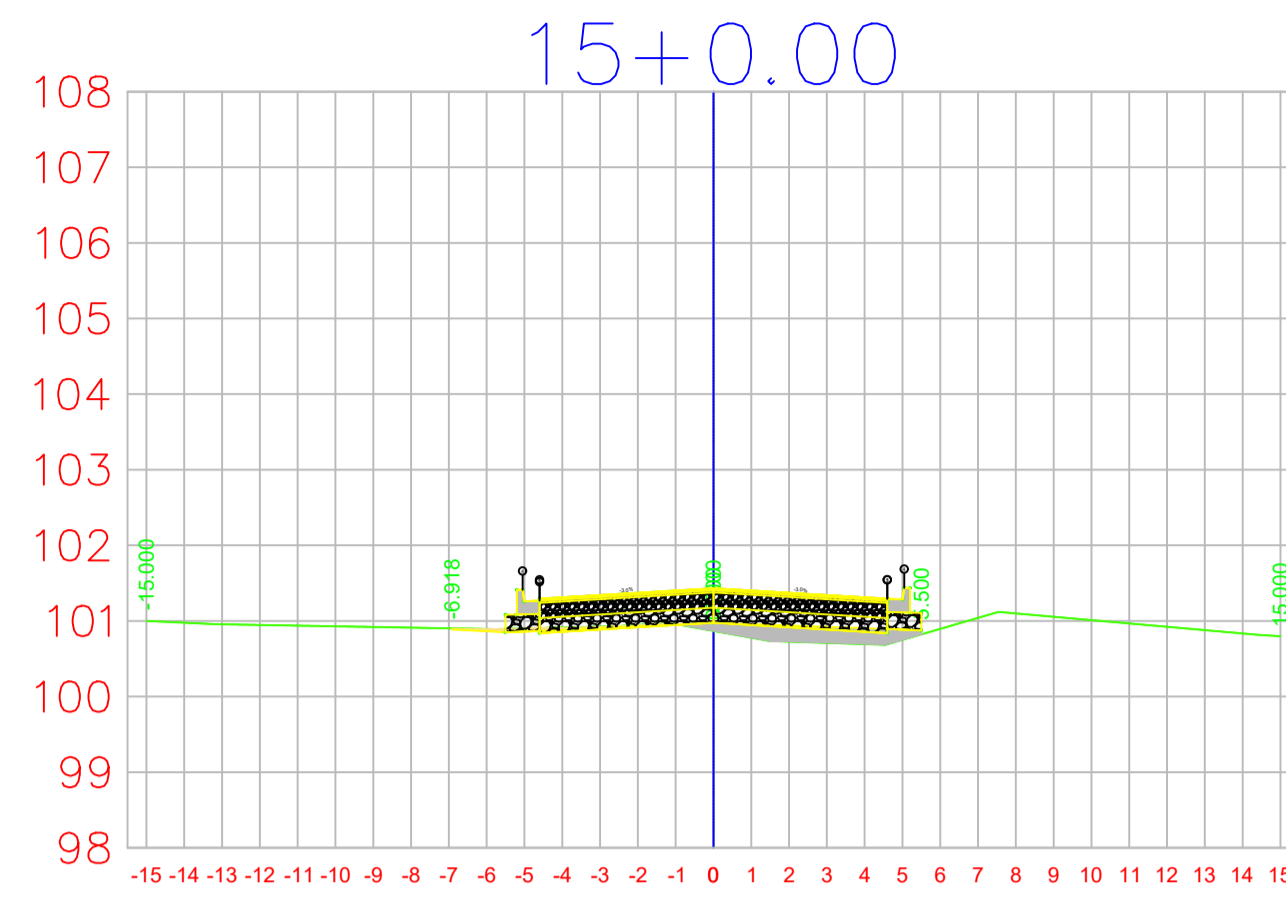
**TÍTULO:**  
 PROJETO DE TERRAPLENAGEM

**Tipo de Obra:** Institucional **Modalidade:** Infraestrutura Urbana

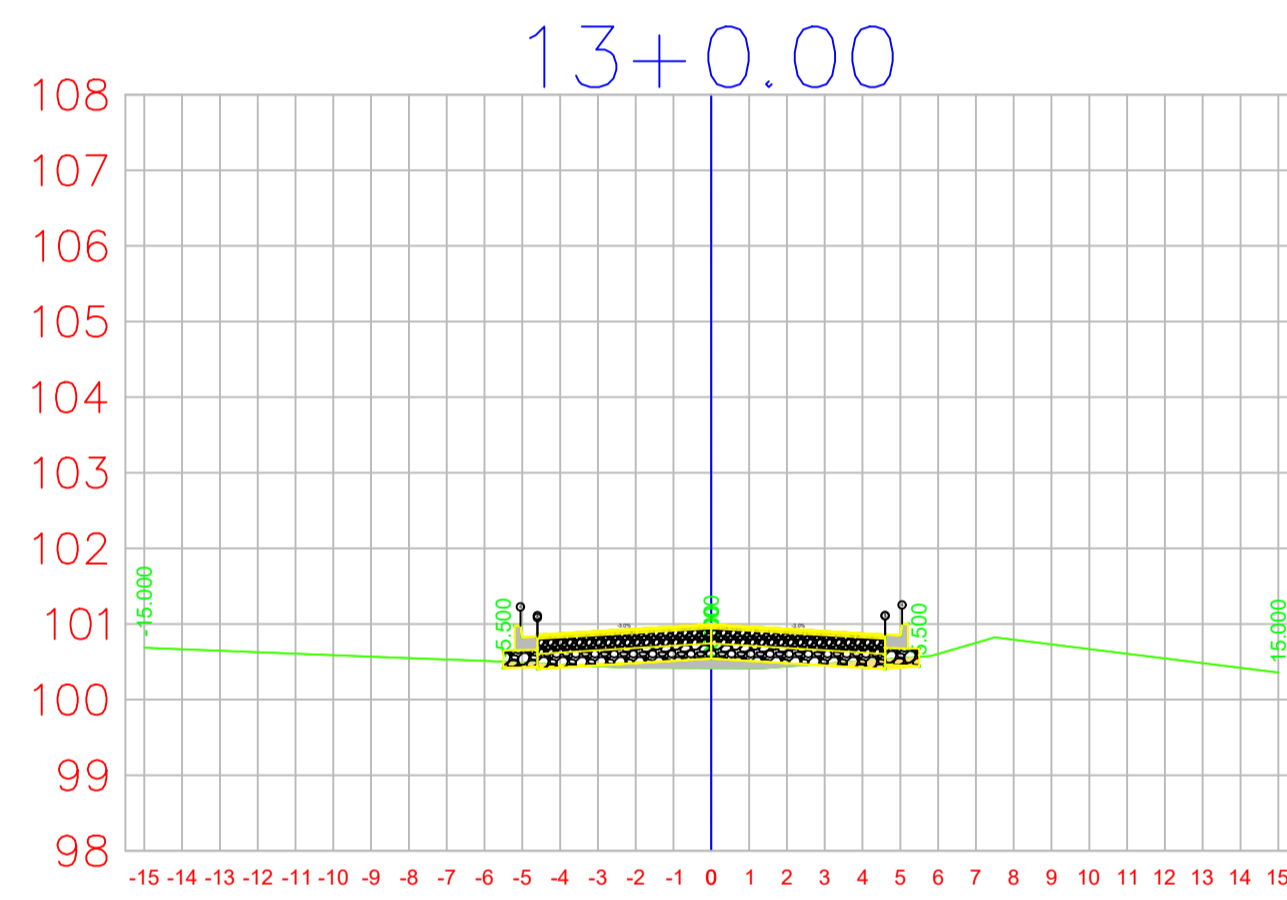
<b>QUADRO</b>	<b>REV:</b> 00
	<b>DATA:</b> Janeiro 2026.
	<b>ESCALA:</b> 1:200
	<b>NOMENCLATURA:</b> TER
	<b>FOLHA:</b> 3/5



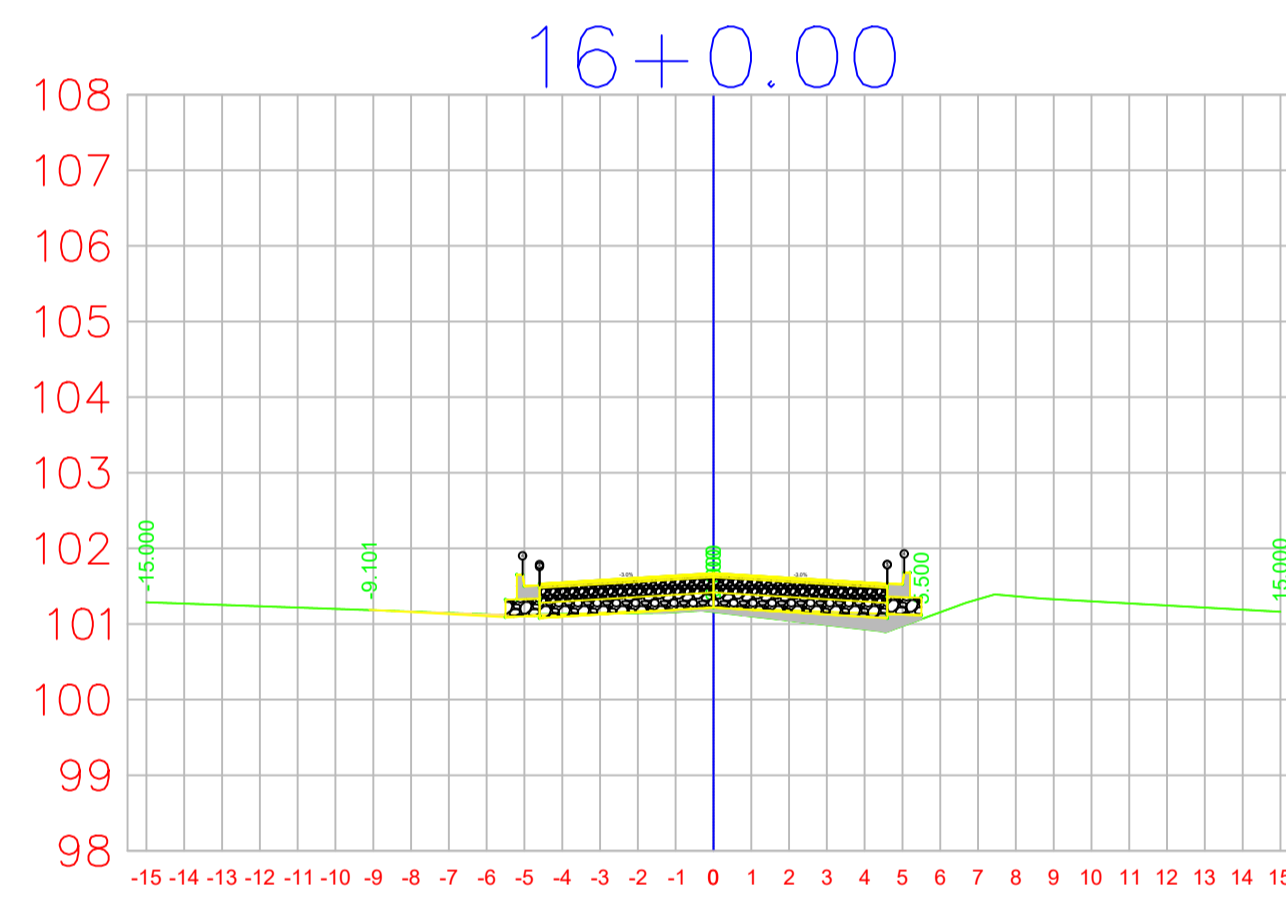
EST.12+0.00			
TIPO	ÁREA (m <sup>2</sup> )	VOLUME (m <sup>3</sup> )	VOLUME ACUMULADO (m <sup>3</sup> )
CORTE	0.33	11.65	559.12
ATERRO	0.57	12.98	30.72
BASE	1.84	36.80	447.17
SUBBASE	2.25	45.01	539.78



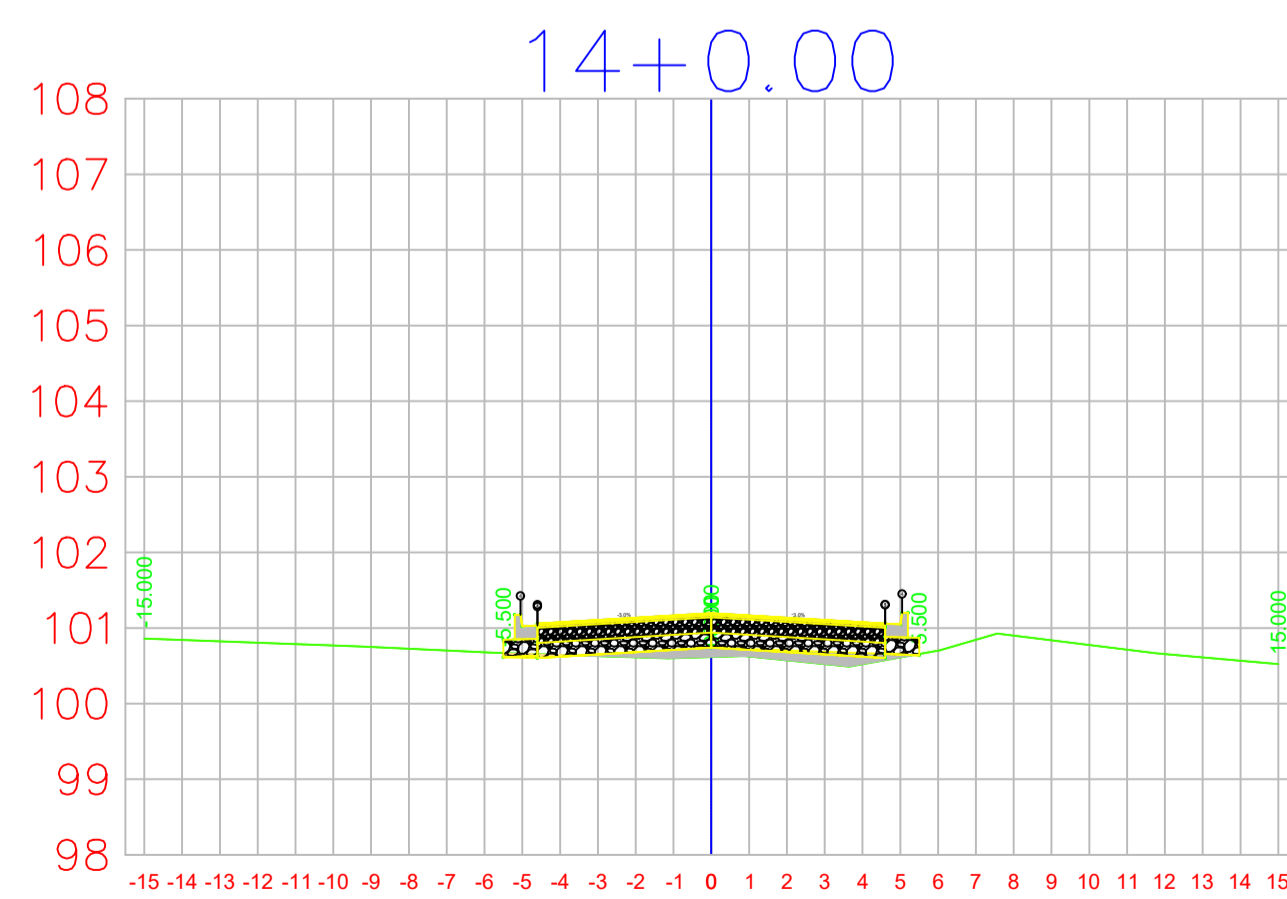
EST.15+0.00			
TIPO	ÁREA (m <sup>2</sup> )	VOLUME (m <sup>3</sup> )	VOLUME ACUMULADO (m <sup>3</sup> )
CORTE	0.16	2.36	571.88
ATERRO	1.07	19.64	74.47
BASE	1.84	36.80	557.57
SUBBASE	2.25	45.01	674.81



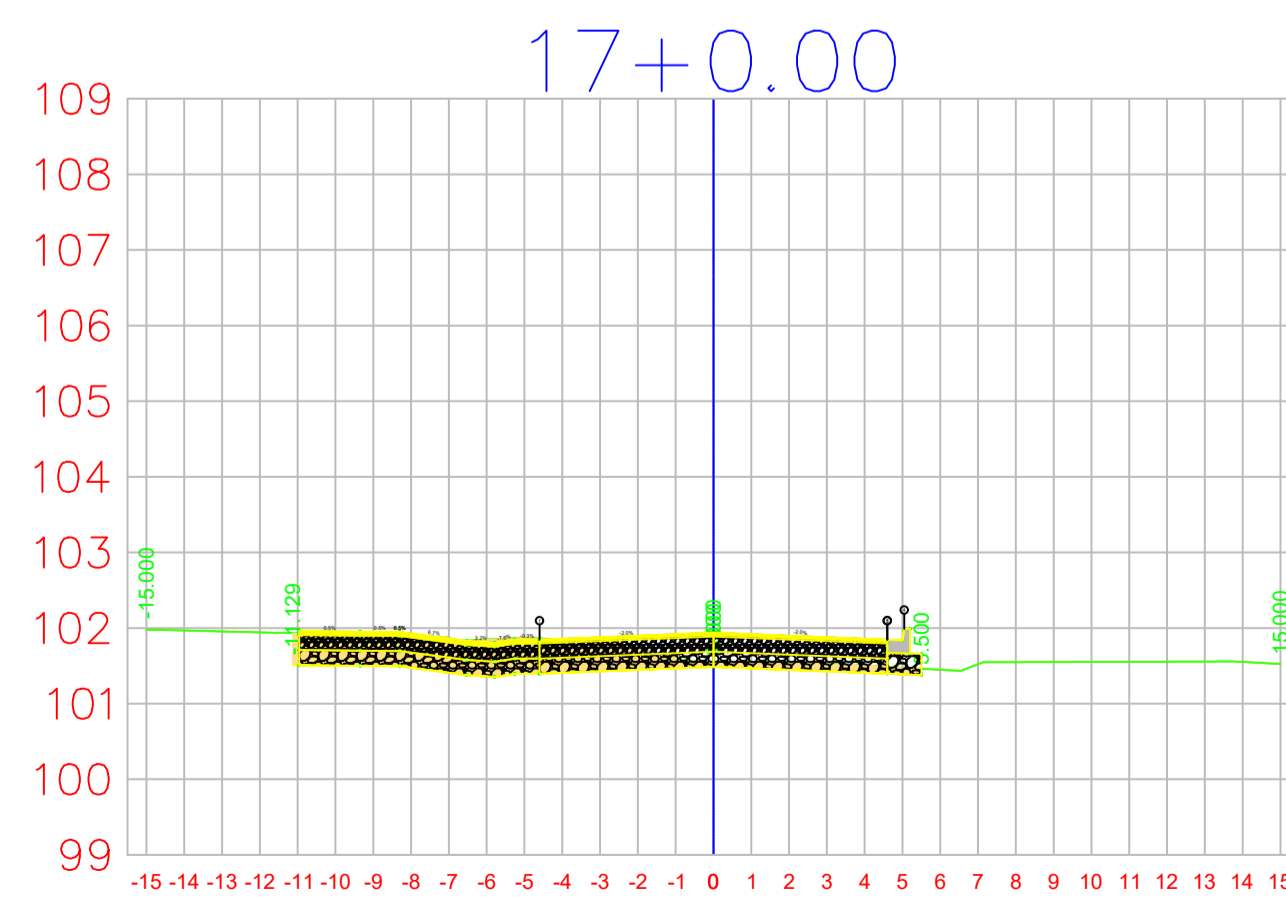
EST.13+0.00			
TIPO	ÁREA (m <sup>2</sup> )	VOLUME (m <sup>3</sup> )	VOLUME ACUMULADO (m <sup>3</sup> )
CORTE	0.31	6.46	565.58
ATERRO	0.47	10.43	41.15
BASE	1.84	36.80	483.97
SUBBASE	2.25	45.01	584.79



EST.16+0.00			
TIPO	ÁREA (m <sup>2</sup> )	VOLUME (m <sup>3</sup> )	VOLUME ACUMULADO (m <sup>3</sup> )
CORTE	0.09	2.43	574.31
ATERRO	0.90	19.68	94.14
BASE	1.84	36.80	594.37
SUBBASE	2.25	45.01	719.82



EST.14+0.00			
TIPO	ÁREA (m <sup>2</sup> )	VOLUME (m <sup>3</sup> )	VOLUME ACUMULADO (m <sup>3</sup> )
CORTE	0.08	3.94	569.52
ATERRO	0.90	13.68	54.83
BASE	1.84	36.80	520.77
SUBBASE	2.25	45.01	629.80



EST.17+0.00			
TIPO	ÁREA (m <sup>2</sup> )	VOLUME (m <sup>3</sup> )	VOLUME ACUMULADO (m <sup>3</sup> )
CORTE	4.71	48.00	622.31
ATERRO	0.00	8.99	103.14
BASE	3.11	49.51	643.88
SUBBASE	3.36	56.12	775.94

**APROVAÇÕES / AUTENTICAÇÕES:**

**CONTRATANTE:**

PREFEITURA MUNICIPAL DE COLIDER  
 Tv. do Paraíso, 85 - Centro, Colider - MT, 78500-000  
 Telefone: (68) 3341-6300  
 CNPJ: 15.023.930/0001-38

**REPRESENTANTE:**

RODRIGO LUIZ BENASSI  
 PREFEITO MUNICIPAL CPF: 004.433.171-19

**CONTRATADO:**

3PIII SOLUÇÕES ENGENHARIA  
 Rua Manoel Tolentino dos Santos, 30 -  
 N. S. Paz - BALNEÁRIO PIÇARRAS-SC  
 Telefone: (47) 99131-9913  
 CNPJ: 59.632.936/0001-88

**REPRESENTANTE:**

ORLI CARLOS FERREIRA JUNIOR  
 ENGENHEIRO CIVIL CREA-MT 56596

**DADOS GERAIS DA OBRA**

**OBJETO DE CONTRATO:** PROJETO DE INFRAESTRUTURA DE TOPOGRAFIA, PAVIMENTAÇÃO, TERRAPLENAGEM, DRENAGEM E SINALIZAÇÃO NA RUA JAIARA - COLÍDER-MT

**ENDEREÇO:**  
 RUA JAIARA, NOVO HORIZONTE, COLÍDER-MT

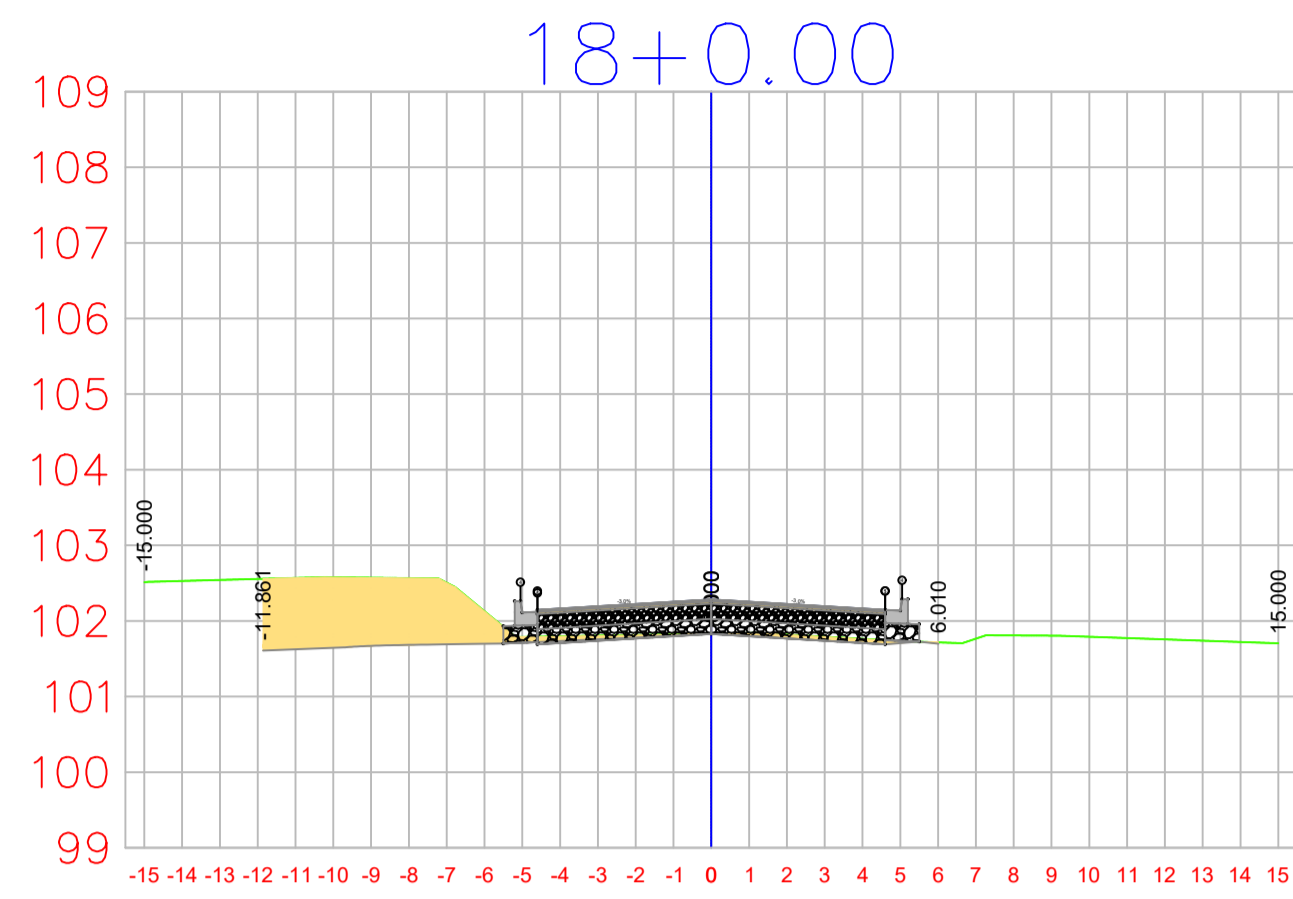
**COORDENADA:** INÍCIO- 10°47'34.06"S 55°27'23.74"O  
 FIM- 10°47'21.82"S 55°27'31.23"O

**ASSUNTO DE PROJETO**

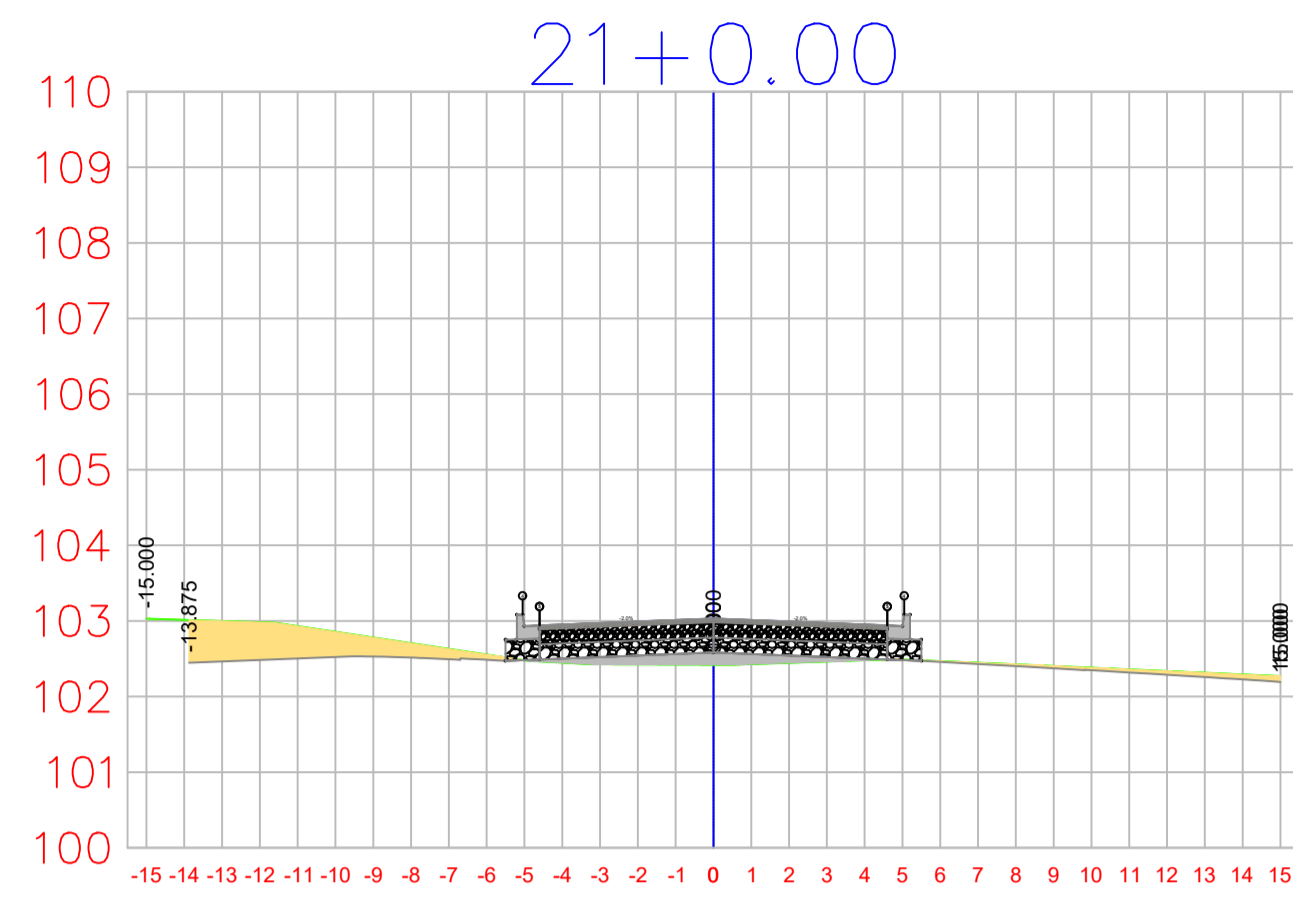
**TÍTULO:**  
 PROJETO DE TERRAPLENAGEM

**Typo de Obra:** Institucional **Modalidade:** Infraestrutura Urbana

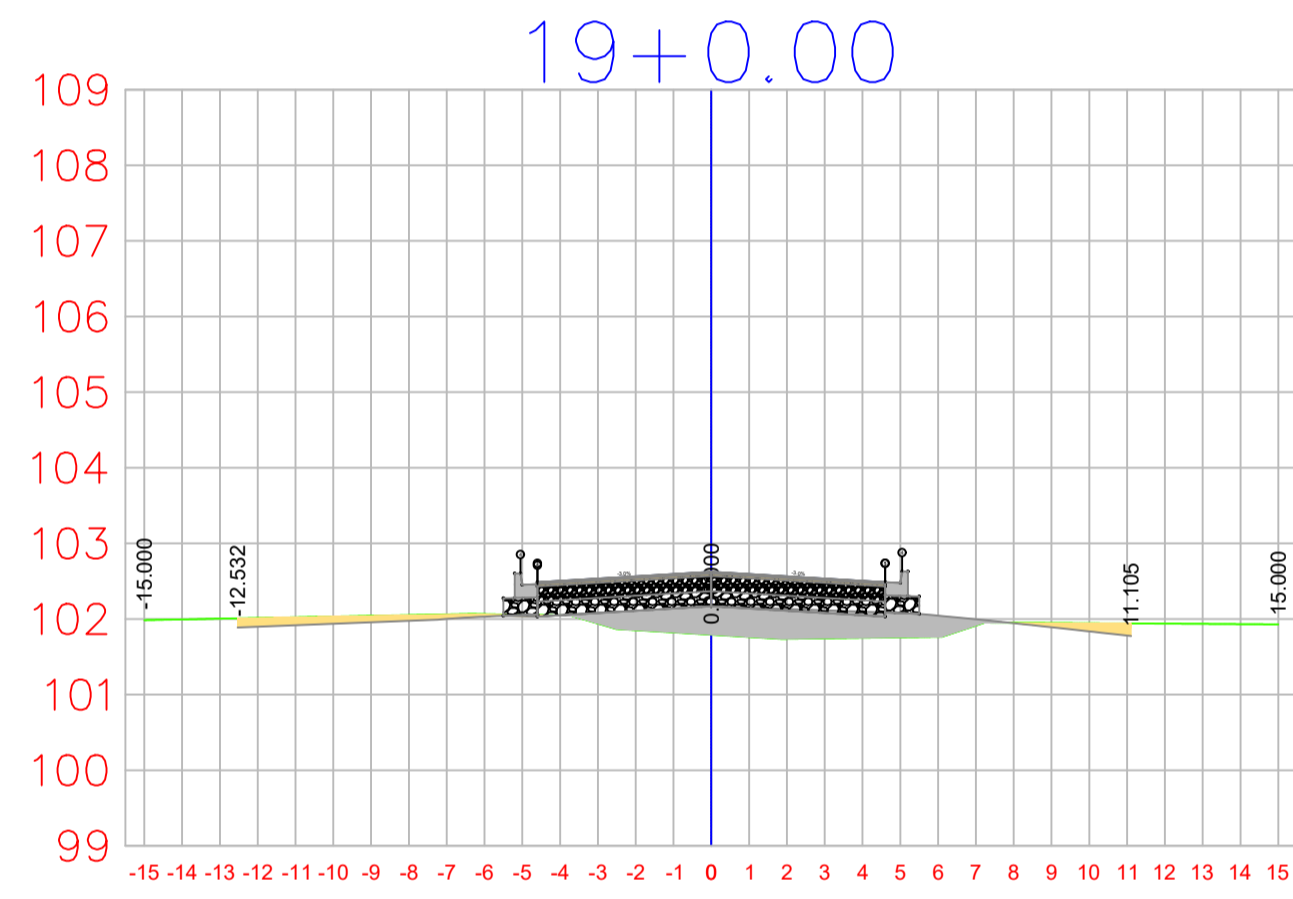
<b>QUADRO</b>	<b>REV:</b> 00
	<b>DATA:</b> Janeiro 2026.
	<b>ESCALA:</b> 1:200
	<b>NOMENCLATURA:</b> TER
	<b>FOLHA:</b> 4/5



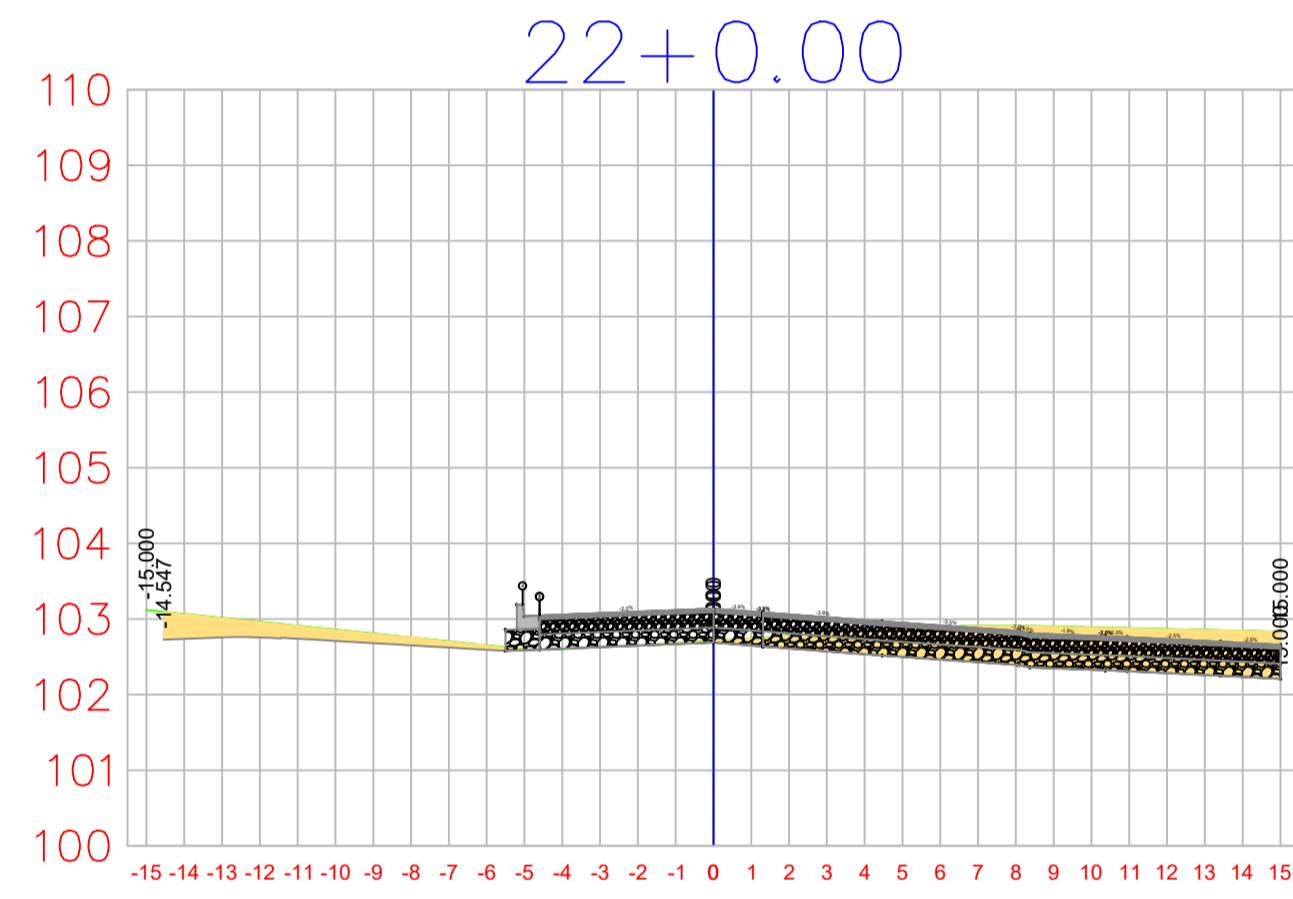
EST.18+0.00			
TIPO	ÁREA (m <sup>2</sup> )	VOLUME (m <sup>3</sup> )	VOLUME ACUMULADO (m <sup>3</sup> )
CORTE	5.74	104.57	726.88
ATERRO	0.00	0.00	103.14
BASE	1.84	49.51	693.40
SUBBASE	2.25	56.12	832.06



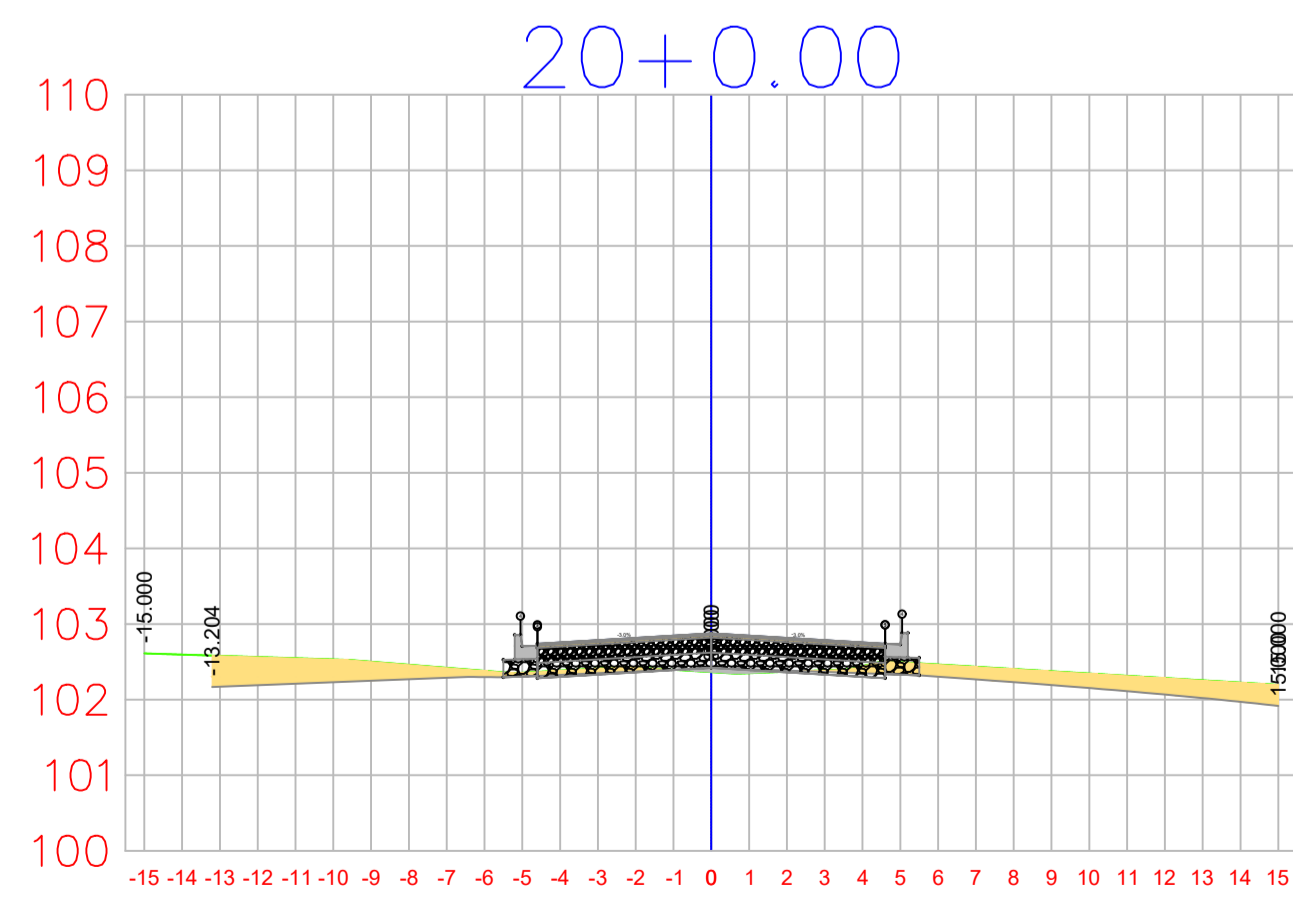
EST.21+0.00			
TIPO	ÁREA (m <sup>2</sup> )	VOLUME (m <sup>3</sup> )	VOLUME ACUMULADO (m <sup>3</sup> )
CORTE	3.04	74.35	919.91
ATERRO	0.89	10.18	179.81
BASE	1.84	36.80	803.80
SUBBASE	2.34	45.91	967.98



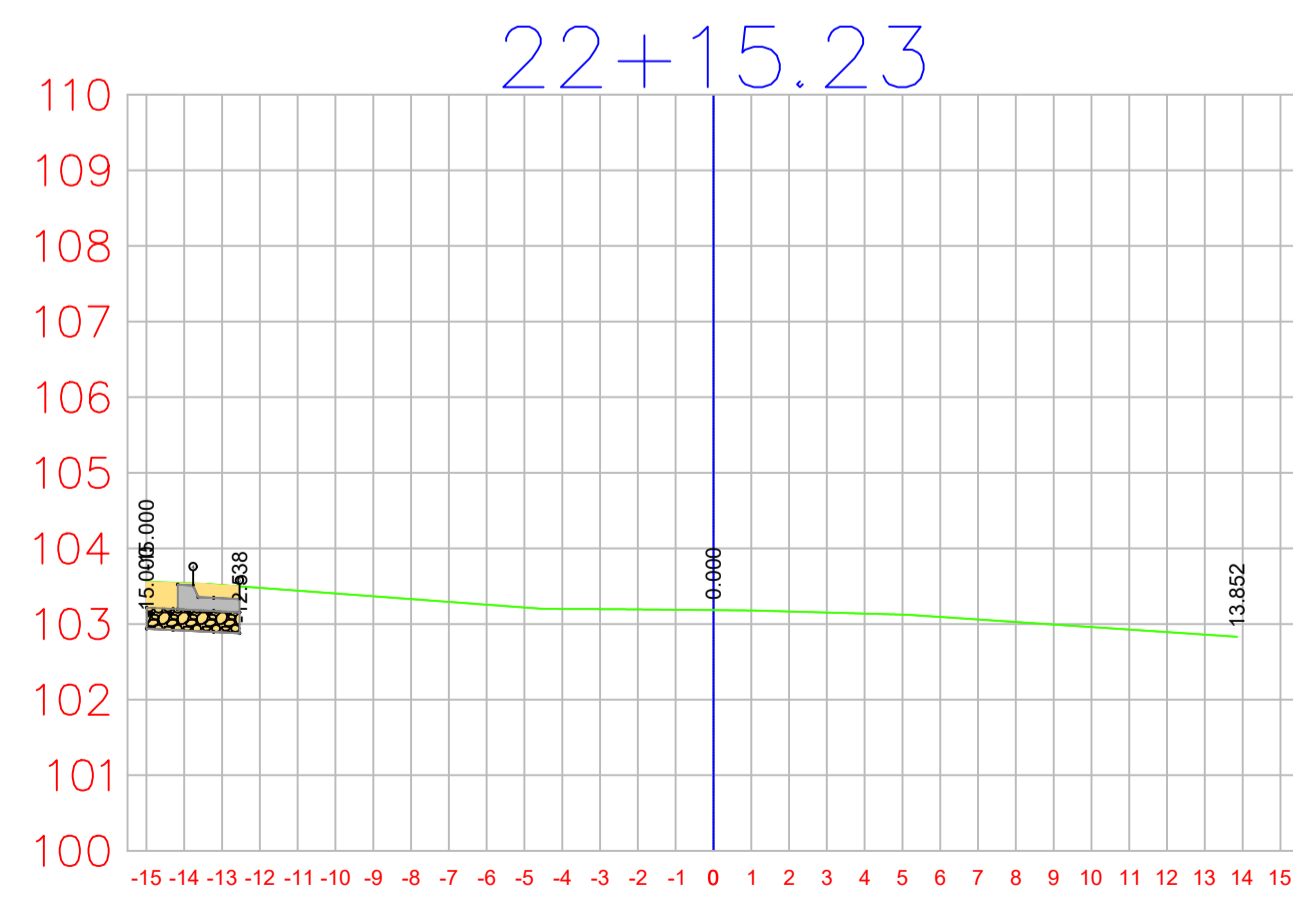
EST.19+0.00			
TIPO	ÁREA (m <sup>2</sup> )	VOLUME (m <sup>3</sup> )	VOLUME ACUMULADO (m <sup>3</sup> )
CORTE	0.86	66.06	792.93
ATERRO	3.26	32.60	135.74
BASE	1.84	36.80	730.20
SUBBASE	2.25	45.01	877.07



EST.22+0.00			
TIPO	ÁREA (m <sup>2</sup> )	VOLUME (m <sup>3</sup> )	VOLUME ACUMULADO (m <sup>3</sup> )
CORTE	7.96	109.97	1029.87
ATERRO	0.01	8.95	188.76
BASE	3.92	57.60	861.40
SUBBASE	4.17	65.11	1033.09



EST.20+0.00			
TIPO	ÁREA (m <sup>2</sup> )	VOLUME (m <sup>3</sup> )	VOLUME ACUMULADO (m <sup>3</sup> )
CORTE	4.40	52.62	845.55
ATERRO	0.13	33.90	169.64
BASE	1.84	36.80	767.00
SUBBASE	2.25	45.01	922.07



EST.22+15.23			
TIPO	ÁREA (m <sup>2</sup> )	VOLUME (m <sup>3</sup> )	VOLUME ACUMULADO (m <sup>3</sup> )
CORTE	1.54	72.37	1102.25
ATERRO	0.00	0.06	188.82
BASE	0.00	29.86	891.26
SUBBASE	0.68	36.96	1070.05

**APROVAÇÕES / AUTENTICAÇÕES:**

**CONTRATANTE:**



PREFEITURA MUNICIPAL DE COLIDER  
 Tv. do Paraíso, 85 - Centro, Colider - MT, 78500-000  
 Telefone: (68) 3341-6300  
 CNPJ: 15.023.930/0001-38

**REPRESENTANTE:**

RODRIGO LUIZ BENASSI  
 PREFEITO MUNICIPAL CPF: 004.433.171-19

**CONTRATADO:**



3PIII SOLUÇÕES ENGENHARIA  
 Rua Manoel Tolentino dos Santos, 30 -  
 N. S. Paz - BALNEÁRIO PIÇARRAS-SC  
 Telefone: (47) 99131-9913  
 CNPJ: 59.632.936/0001-88

**REPRESENTANTE:**

ORLI CARLOS FERREIRA JUNIOR  
 ENGENHEIRO CIVIL CREA-MT 56596

**DADOS GERAIS DA OBRA**

**OBJETO DE CONTRATO:** PROJETO DE INFRAESTRUTURA DE TOPOGRAFIA, PAVIMENTAÇÃO, TERRAPLENAGEM, DRENAGEM E SINALIZAÇÃO NA RUA JAIARA - COLÍDER-MT

**ENDEREÇO:**  
 RUA JAIARA, NOVO HORIZONTE, COLÍDER-MT

**COORDENADA:** INÍCIO- 10°47'34.06"S 55°27'23.74"O  
 FIM- 10°47'21.82"S 55°27'31.23"O

**ASSUNTO DE PROJETO**

**TÍTULO:**  
 PROJETO DE TERRAPLENAGEM

**Tipo de Obra:** Institucional **Modalidade:** Infraestrutura Urbana

<b>QUADRO</b>	<b>REV:</b> 00
	<b>DATA:</b> Janeiro 2026.
	<b>ESCALA:</b> 1:200
	<b>NOMENCLATURA:</b> TER
	<b>FOLHA:</b> 5/5