LEGENDA
PILAR 15X30
PILAR 15x40
ESTACA PROF. 3M
BLOCO SOBRE ESTACA
VB - VIGA BALDRAME

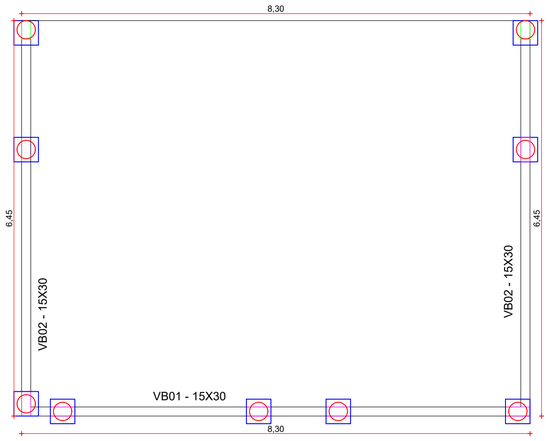

FORMA FUNDAÇÃO SCFV

ESC.: 1/50

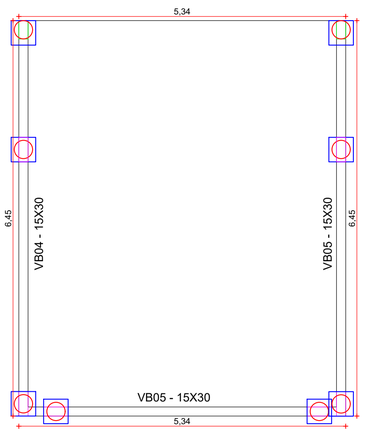

FORMA FUNDAÇÃO CRAS

ESC.: 1/50

LEGENDA
PILAR 15X30
PILAR 15x40
VC - VIGA DE COBERTURA

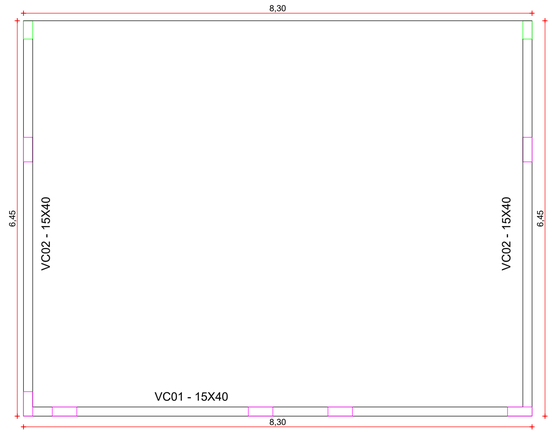

FORMA COBERTURA SCFV

ESC.: 1/50

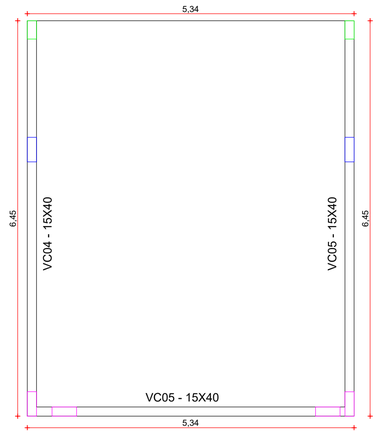

FORMA COBERTURA CRAS

ESC.: 1/50

BLOCOS SOBRE 01 ESTACA

SEM ESCALA

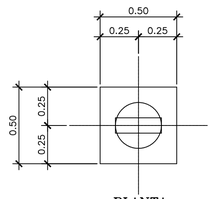

PLANTA

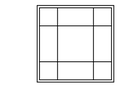

FERRAGEM
VISTA SUPERIOR

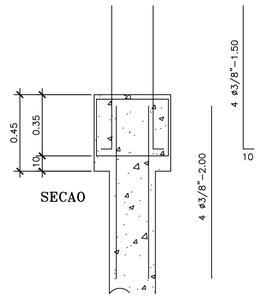

SECAO

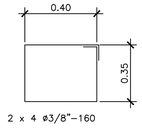

DETALHE DAS ESTACAS 3M

SEM ESCALA

SECAO

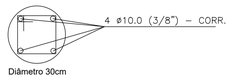

Diâmetro 30cm



DETALHE GENÉRICO DAS VIGAS SUPERIORES ALT. 2,30M LIVRE

SEM ESCALA

DETALHE GENÉRICO DAS VIGAS BALBRAME 15x30

SEM ESCALA

DETALHE GENÉRICO DOS PILARES 15X30

SEM ESCALA

DETALHE GENÉRICO DOS PILARES 15X40

SEM ESCALA

CARIMBO PREFEITURA:

CREA/CAU:

DECLARAÇÃO:
DECLARO ESTAR CIENTE:

- QUE A APROVAÇÃO DESTE PROJETO NÃO SIGNIFICA O RECONHECIMENTO DA PREFEITURA DO DIREITO DE PROPRIEDADE DO TERRENO
- QUE O HABITE-SE SÓ SERÁ FORNECIDO PARA:
  - PROJETOS EXECUTADOS SEM ALTERAÇÕES;
  - REDE DE ÁGUAS PLUVIAIS NÃO LIGADA A REDE DE ESGOTO E VICE VERSA;
  - PLANTIO DE UMA ÁRVORE PARA CADA 12,00M DE PASSEIO;
- QUE DEVERÁ SER MANTIDA PARA A FISCALIZAÇÃO NA OBRA UMA VIA DESTE DOCUMENTO E O RESPECTIVO ALVARÁ DE LICENÇA.

PROJETO ESTRUTURAL

TÍTULO:
PROJETO DE AMPLIAÇÃO DO CRAS - CENTRO DE REFERÊNCIA DE ASSISTÊNCIA

PROPRIETÁRIO(A): **PREFEITURA MUNICIPAL DE OUVIDOR**

LOCAL: RUA ANHANGUERA ESQUINA COM A AVENIDA ANTÔNIO TORQUATO, S/N, CENTRO - OUVIDOR GOIÁS
COORDENADAS GEOGRÁFICAS: -18.233151, -47.836694

LOGOTIPO:

ADM 2025/2028 PREFEITURA DE OUVIDOR
Cuidando da nossa gente.

ASSINATURAS:

PROJETO / RT:
Documento assinado digitalmente
gov.br OMAR CARDOSO ROSA FILHO
Data: 20/10/2026 15:59:00-0300
Verifique em https://validar.iti.gov.br

RESPONSÁVEL TÉCNICO
ENGENHEIRO(A) CIVIL
OMAR CARDOSO ROSA FILHO
CREA:DF 14.476/D

PROPRIETÁRIO(A): CEBIO MACHADO DO NASCIMENTO
Assinado de forma digital por CEBIO MACHADO DO NASCIMENTO
Dados: 2026.10.20 15:12:34 -03'00'

PREFEITURA MUNICIPAL DE OUVIDOR
CPF: 01.131.010.0001/29

QUADRO DE AREAS:

ÁREA DO TERRENO.....1.744,66m²
ÁREA DE AMPLIAÇÃO.....89,39m²
ÁREA EDIFICADA TOTAL.....1.086,86m²

CONTEÚDO:

FORMA FUNDAÇÃO SCFV, FORMA FUNDAÇÃO CRAS, DET. BLOCOS SOBRE 01 ESTACA, DET. DAS ESTACAS, DETALHE GENÉRICO DAS VIGAS BALDRAME, DETALHE GENÉRICO DOS PILARES 15X30, DETALHE GENÉRICO DOS PILARES 15X40, FORMA COBERTURA SCFV, FORMA COBERTURA CRAS E DETALHE GENÉRICO DAS VIGAS DE AMARRAÇÃO ALT. 2,30M LIVRE

DATA:	DESENHO:	ESCALA:	FOLHA:	
26/05/2026	ÊWERTON MESQUITA	INDICADA	01/01	

OS DIREITOS AUTORAIS DESTE PROJETO SÃO DE PROPRIEDADE PARTICULAR, SENDO PROIBIDA SUA REPRODUÇÃO TOTAL OU PARCIAL, SEM CONSULTA PRÉVIA E AUTORIZAÇÃO DO AUTOR/ENG. SEM AUTORIZAÇÃO PREVISTA NA LEI 9.610 DE 19/02/1998.