LEGENDA
AMPLIAÇÃO
CONCRETO
GRAMA

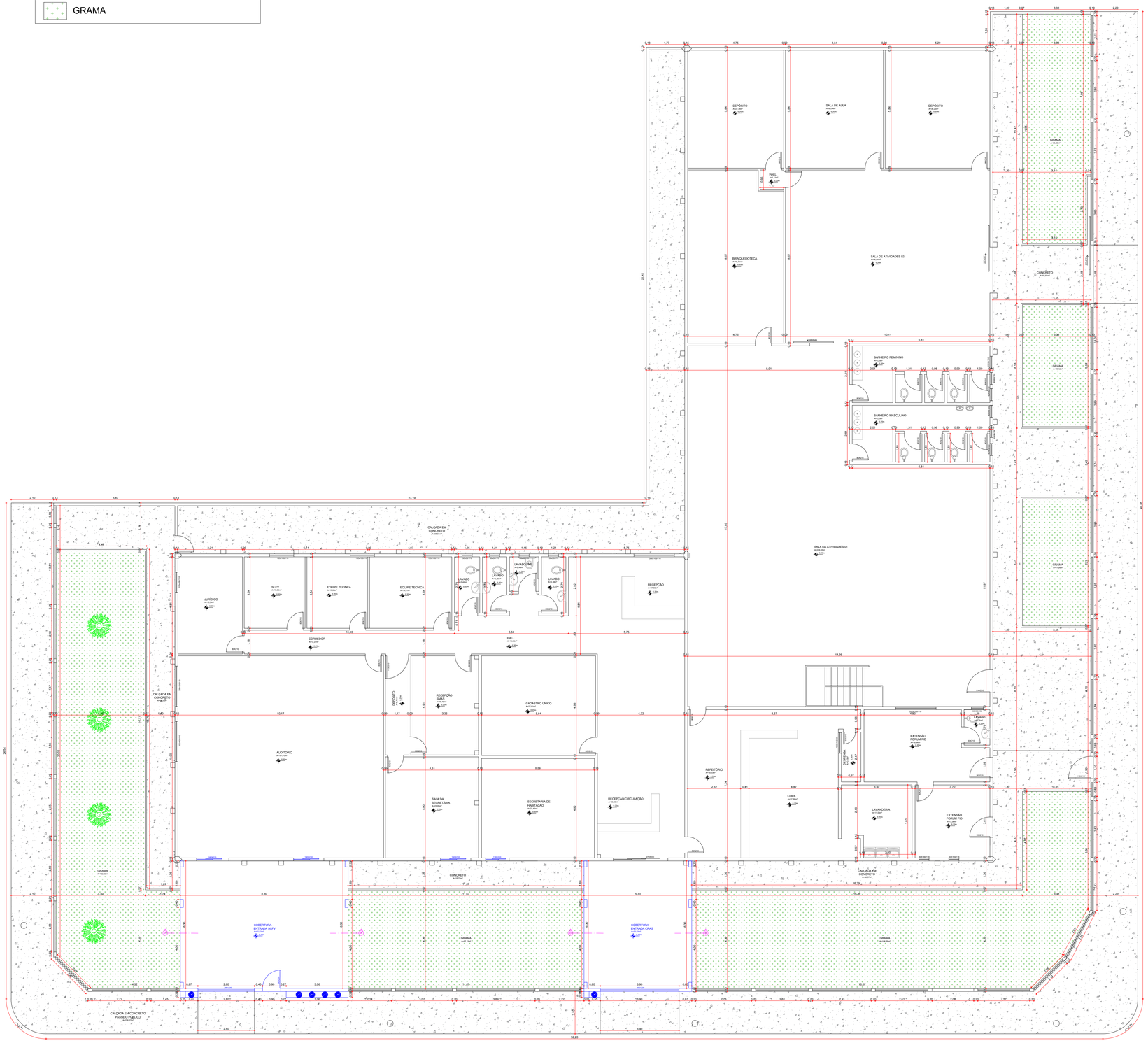

PLANTA BAIXA E LOCAÇÃO PAV. TÉRREO

ESC.: 1/75

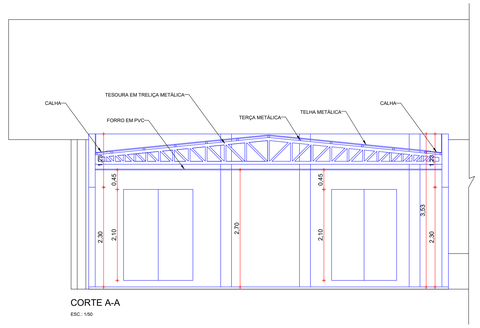

CORTE A-A

ESC.: 1/50

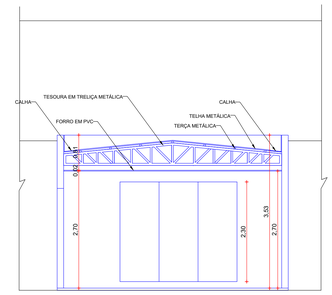

CORTE B-B

ESC.: 1/50

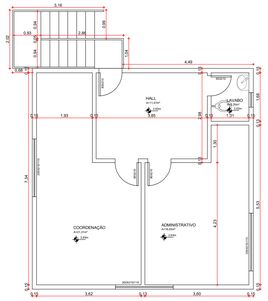

PLANTA BAIXA PAV. SUPERIOR

ESC.: 1/75

CARIMBO PREFEITURA:

CREA/CAU:

DECLARAÇÃO:
EXCLUSIVO DO EMITENTE:

- QUE A APROVAÇÃO DESTE PROJETO NÃO SIGNIFICA O RECONHECIMENTO DA PREFEITURA DO DIREITO DE PROPRIEDADE DO TERRENO
- QUE O HABITE-SE SÓ SERÁ FORNECIDO PARA:
  - PROJETOS EXECUTADOS SEM ALTERAÇÕES;
  - REDE DE ÁGUAS PLUVIAIS NÃO LIGADA A REDE DE ESGOTO E VICE VERSA;
  - PLANTIO DE UMA ÁRVORE PARA CADA 12,00M DE PASSEIO;
- QUE DEVERÁ SER MANTIDA PARA A FISCALIZAÇÃO NA OBRA UMA VIA DESTE DOCUMENTO E O RESPECTIVO ALVARÁ DE LICENÇA.

PROJETO ARQUITETÔNICO

TÍTULO:
PROJETO DE AMPLIAÇÃO DO CRAS - CENTRO DE REFERÊNCIA DE ASSISTÊNCIA

PROPRIETÁRIO(A): **PREFEITURA MUNICIPAL DE OUVIDOR**

LOCAL: RUA ANHANGUERA ESQUINA COM A AVENIDA ANTÔNIO TORQUATO, S/N, CENTRO - OUVIDOR GOIÁS
COORDENADAS GEOGRÁFICAS: -18.233151 , -47.836694

LOGOTIPO:

ASSINATURAS:

PROJETO / RT:

gov.br Documento assinado digitalmente
OMAR CARDOSO ROSA FILHO
Data: 26/10/2026 13:59:00-0300
Verifique em https://validar.iti.gov.br

RESPONSÁVEL TÉCNICO
ENGENHEIRO(A) CIVIL
OMAR CARDOSO ROSA FILHO
CREA:DF 14.476/D

PROPRIETÁRIO(A) CEBIO MACHADO DO NASCIMENTO
Assinado de forma digital por CEBIO MACHADO DO NASCIMENTO
Dados: 2026.10.20 15:13:16 -03'00'

PREFEITURA MUNICIPAL DE OUVIDOR
CPF: 01.131.010.000/129

QUADRO DE AREAS:

ÁREA DO TERRENO.....1.744,66m²
ÁREA DE AMPLIAÇÃO.....89,39m²
ÁREA EDIFICADA TOTAL.....1.086,86m²

CONTEÚDO:

PLANTA BAIXA E LOCAÇÃO PAV. TÉRREO, CORTE A-A, CORTE B-B E PLANTA BAIXA PAV. SUPERIOR

DATA:	DESENHO:	ESCALA:	FOLHA:	
26/05/2026	ÉWERTON MESQUITA	INDICADA	01/02	