PROJETO DE PAVIMENTAÇÃO (Estaqueamento de 20 em 20 metros)

ESCALA: 1:1.000

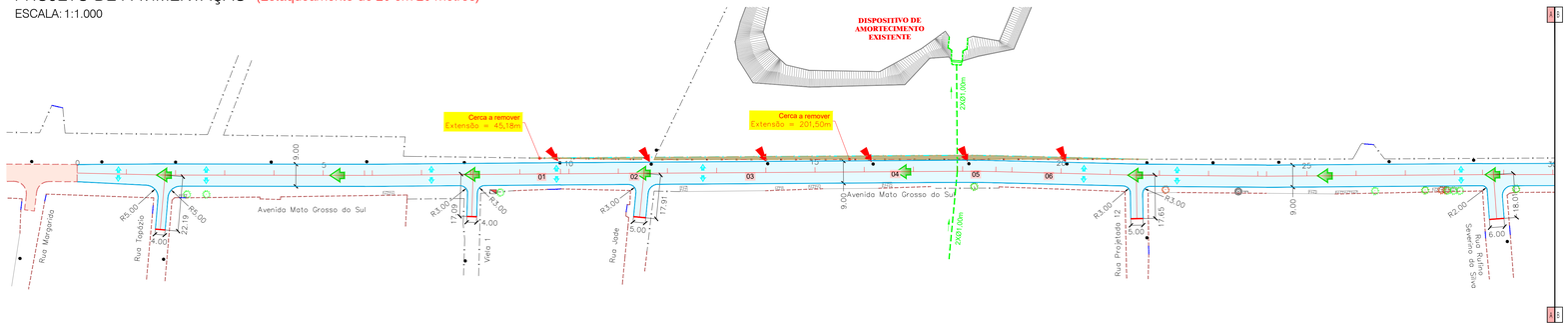

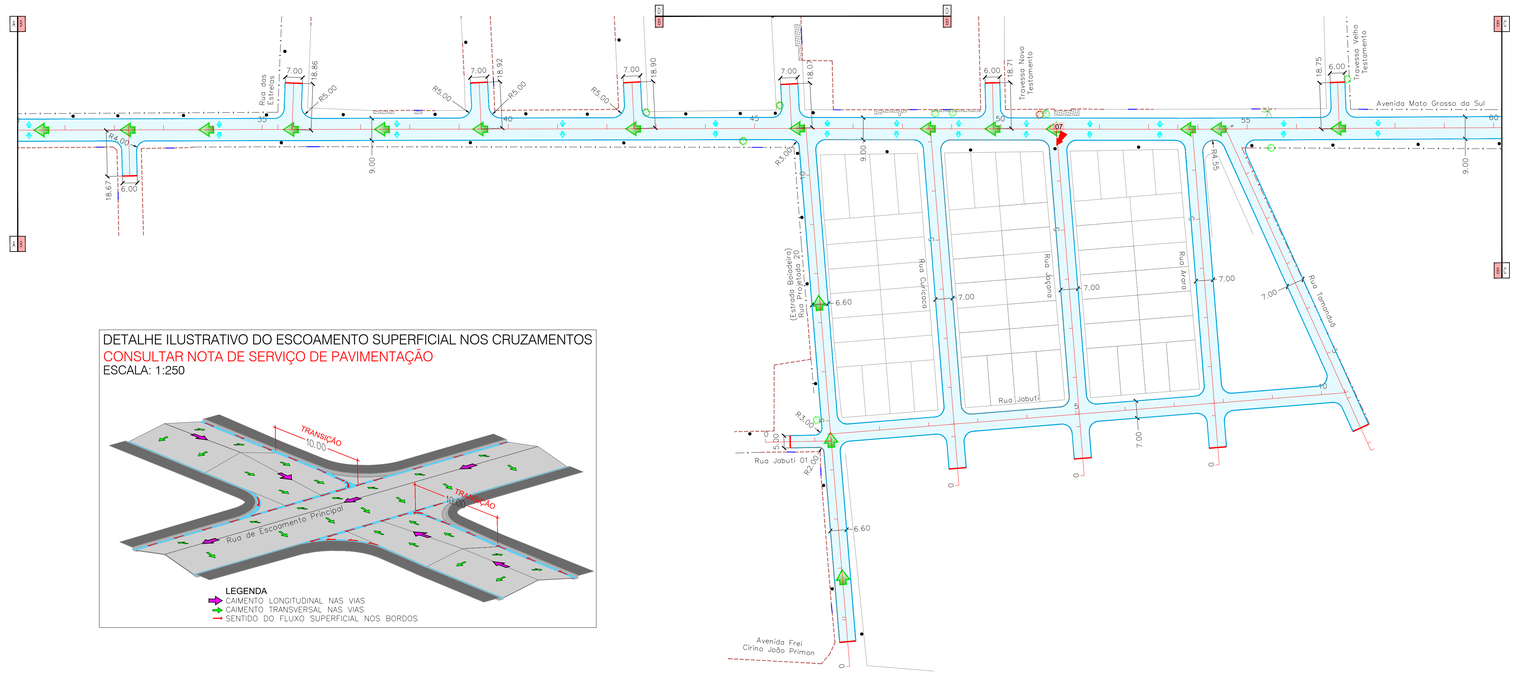

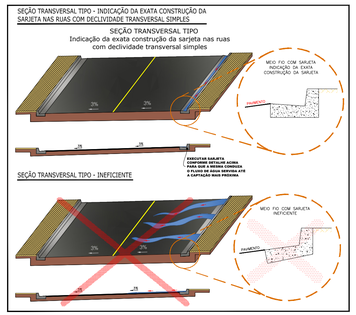

MEIO-FIO COM SARJETA

MEDIDAS EM M

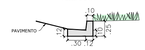

TENTO

MEDIDAS EM M

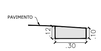

Vias	ESTRUTURA DO PAVIMENTO			Material para Base	Hierarquização Viária
	LARGURAS	ESPESSURAS			
	Pista (m)	Capa (cm)	Base (cm)		
Avenida Mato Grosso do Sul	9,00	4,0	22,0	Bica Corrida	Via Arterial
Estrada Pantaneira	6,60	4,0	22,0		Via Arterial
Rua Arara	7,00	4,0	18,0		Via Local
Rua Curicaca	7,00	4,0	18,0		Via Local
Rua Jabuti	7,00	4,0	18,0		Via Local
Rua Jabuti 01	7,00	4,0	18,0		Via Local
Rua Jaçana	7,00	4,0	18,0		Via Local

DETALHE ILUSTRATIVO DO ESCOAMENTO SUPERFICIAL NOS CRUZAMENTOS

CONSULTAR NOTA DE SERVIÇO DE PAVIMENTAÇÃO

ESCALA: 1:250

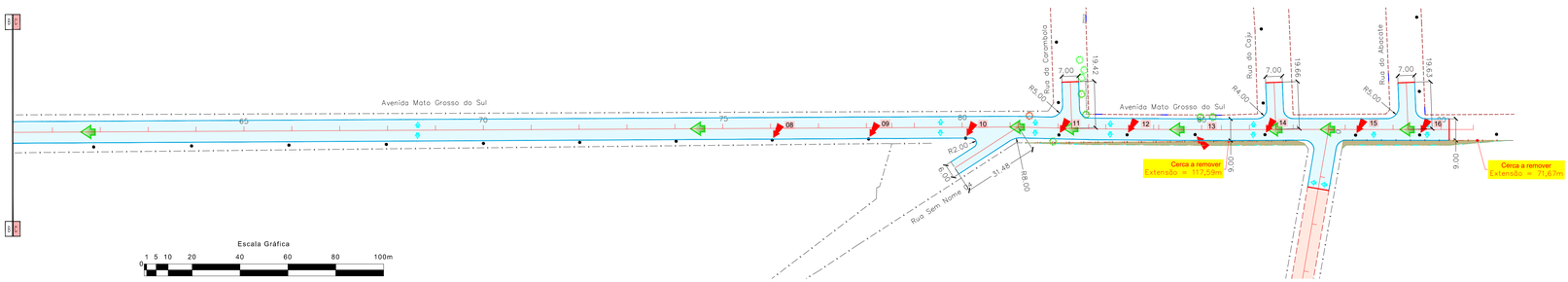

SEÇÃO TRANSVERSAL TIPO 01

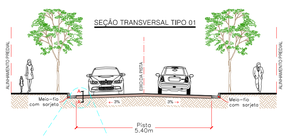

CORTE A-A
Implantação

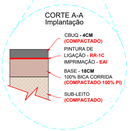

SEÇÃO TRANSVERSAL TIPO 02

CORTE B-B
Implantação

CONVENÇÕES

CADASTRO

- ALINHAMENTO PREDIAL
- CERCA
- MURO
- PORTÃO
- BORDO DO PAVIMENTO
- PAVIMENTO ASFÁLTICO
- BORDO DO PAVIMENTO
- ACOSTAMENTO
- POSTE DE ENERGIA ELÉTRICA
- ÁRVORE
- CALÇADA
- FOSSA

SERVIÇOS A EXECUTAR

- 250 EIXO DE LOCAÇÃO - PAVIMENTAÇÃO (20 em 20 metros)
- PAVIMENTAÇÃO ASFÁLTICA
- PAVIMENTAÇÃO ASFÁLTICA - PREVISTO EM OUTRO PLEITO
- TENTO
- SENTIDO DO ESCOAMENTO LONGITUDINAL DA PISTA
- SENTIDO DO ESCOAMENTO TRASVERSAL DA PISTA
- CERCA 5 FIOS

OBSERVAÇÕES

*01 - ESTE DOCUMENTO É DE PROPRIEDADE DA **PREFEITURA MUNICIPAL DE COXIM / MS** E NÃO PODE SER REPRODUZIDO OU USADO PARA QUALQUER FINALIDADE DIFERENTE DAQUELA PARA A QUAL ESTÁ SENDO FORNECIDO.*
02 - DIREITOS AUTORAIS E PATRIMONIAIS RESERVADOS CONFORME: LEI 5988, ARTIGO 6º, ALÍNEA X, DE 14/12/1973; LEI 5194, ARTIGO 17º E 18º, DE 24/12/1966; RESOLUÇÃO CONFEA, Nº 260, DE 21/04/1979.

MAPA DE LOCALIZAÇÃO DA OBRA

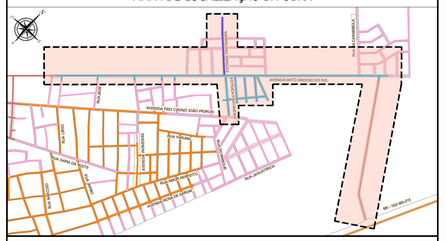
AVENIDA MATO GROSSO DO SUL
AVENIDA FREI CIRINO JOÃO PRIMON
RUA CURICACA
RUA JABUTI
RUA ARARA
RUA TARCONDÁ
RUA JABUTI 01
RUA JAÇANÃ
RUA JACARANDÁ
RUA JABUTI
RUA ARARA
RUA CURICACA
RUA TARCONDÁ
RUA JACARAN