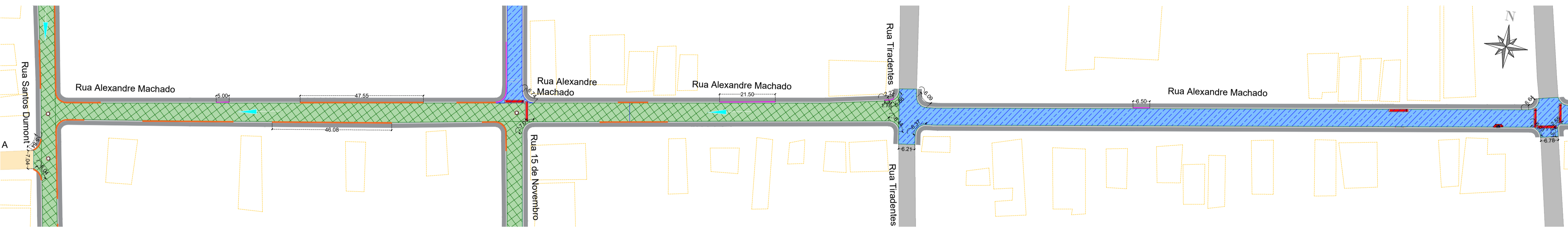


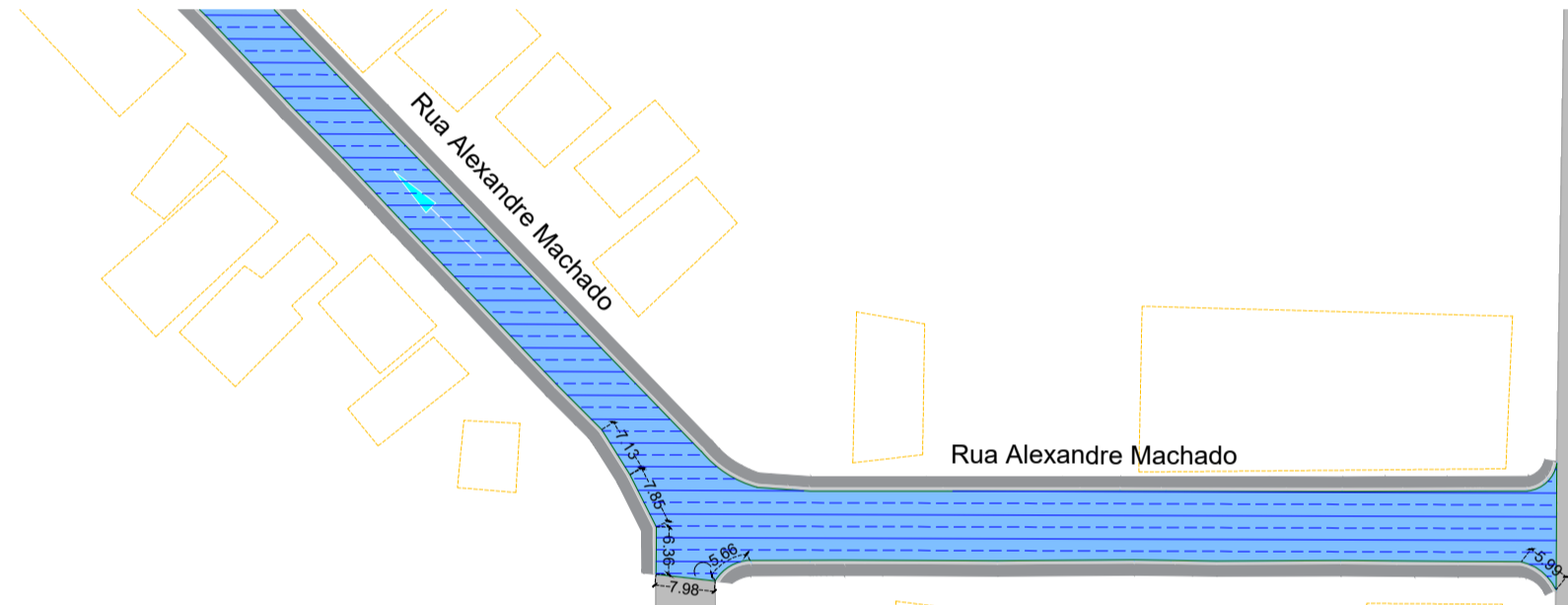
PLANTA RECAPE - RUA RUI BARBOSA

ESCALA 1:1000



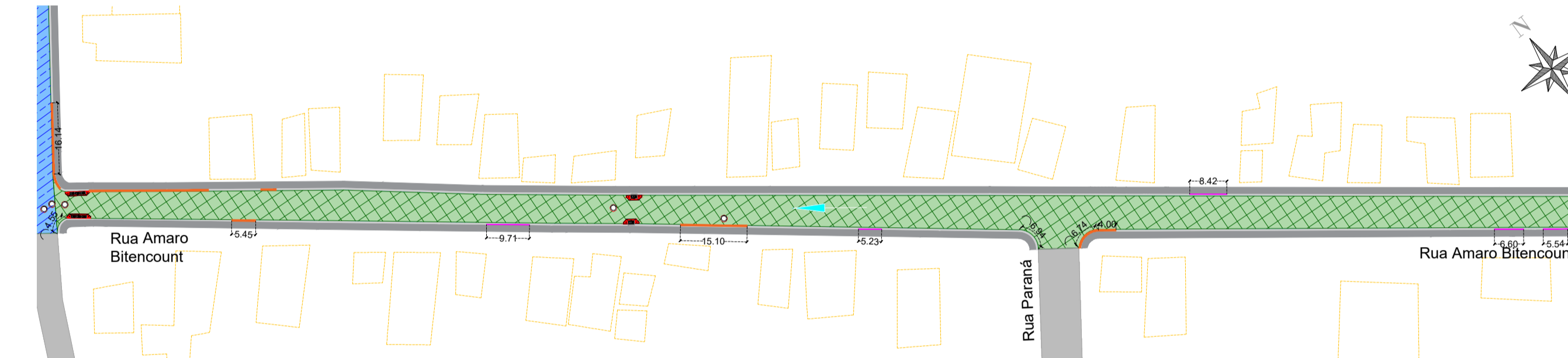
PLANTA RECAPE - RUA ALEXANDRE MACHADO - TR01 (EST. 11 A 40+10,234)

ESCALA 1:1000



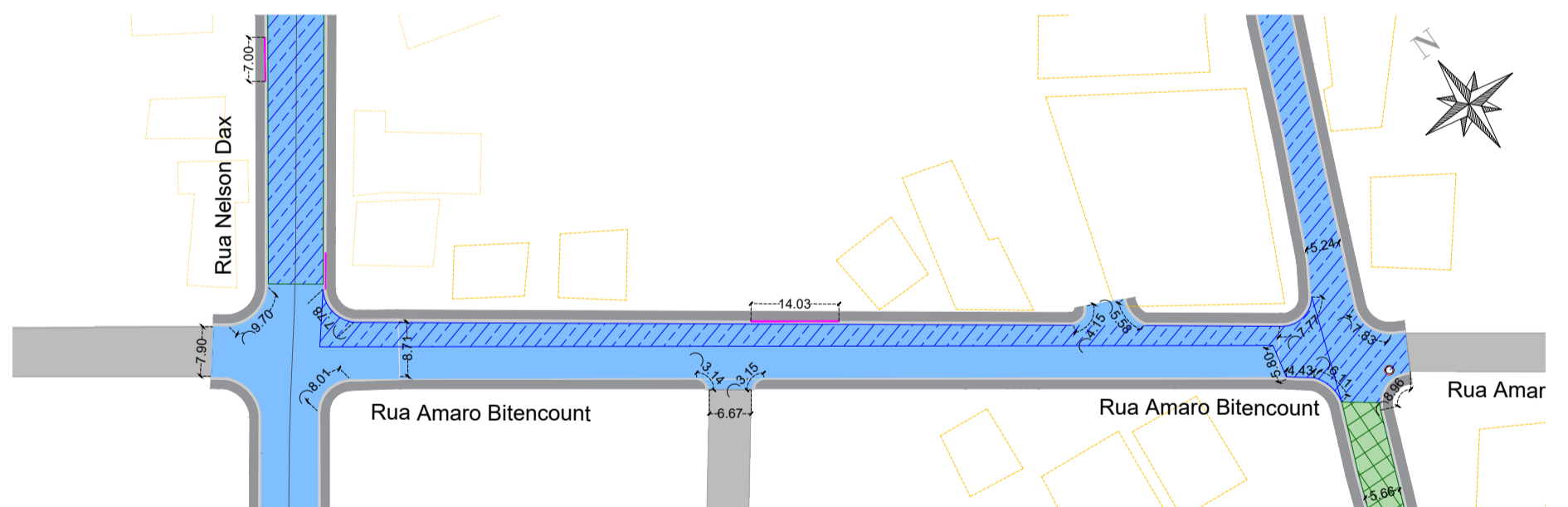
PLANTA RECAPE - RUA ALEXANDRE MACHADO - TR01 (EST. 0+00 A 10)

ESCALA 1:1000



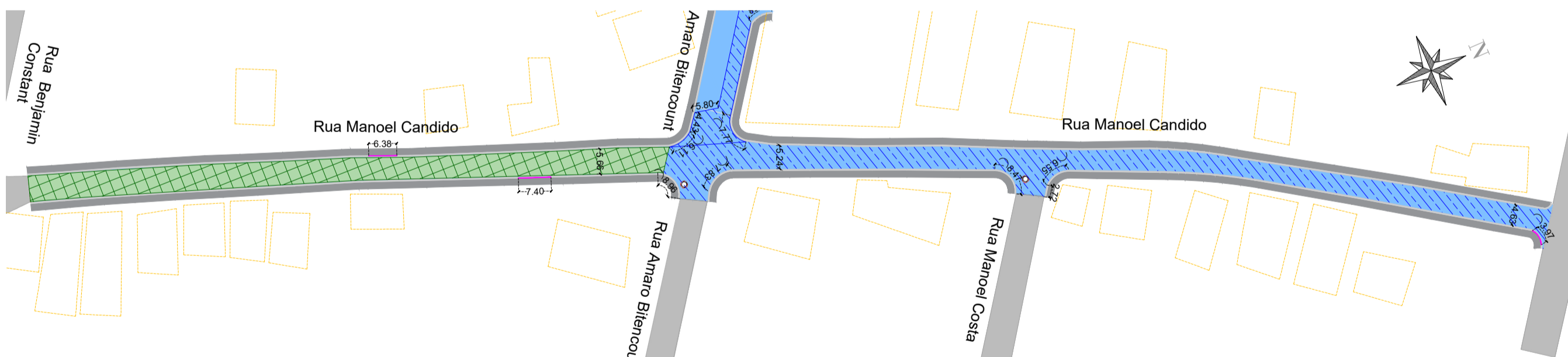
PLANTA RECAPE - RUA AMARO BETENCOURT - TR01 (EST. 0+0,00 A 17+7,865)

ESCALA 1:1000



PLANTA RECAPE - RUA AMARO BETENCOURT - TR02 (EST. 0+0,00 A 8+0,527)

ESCALA 1:1000



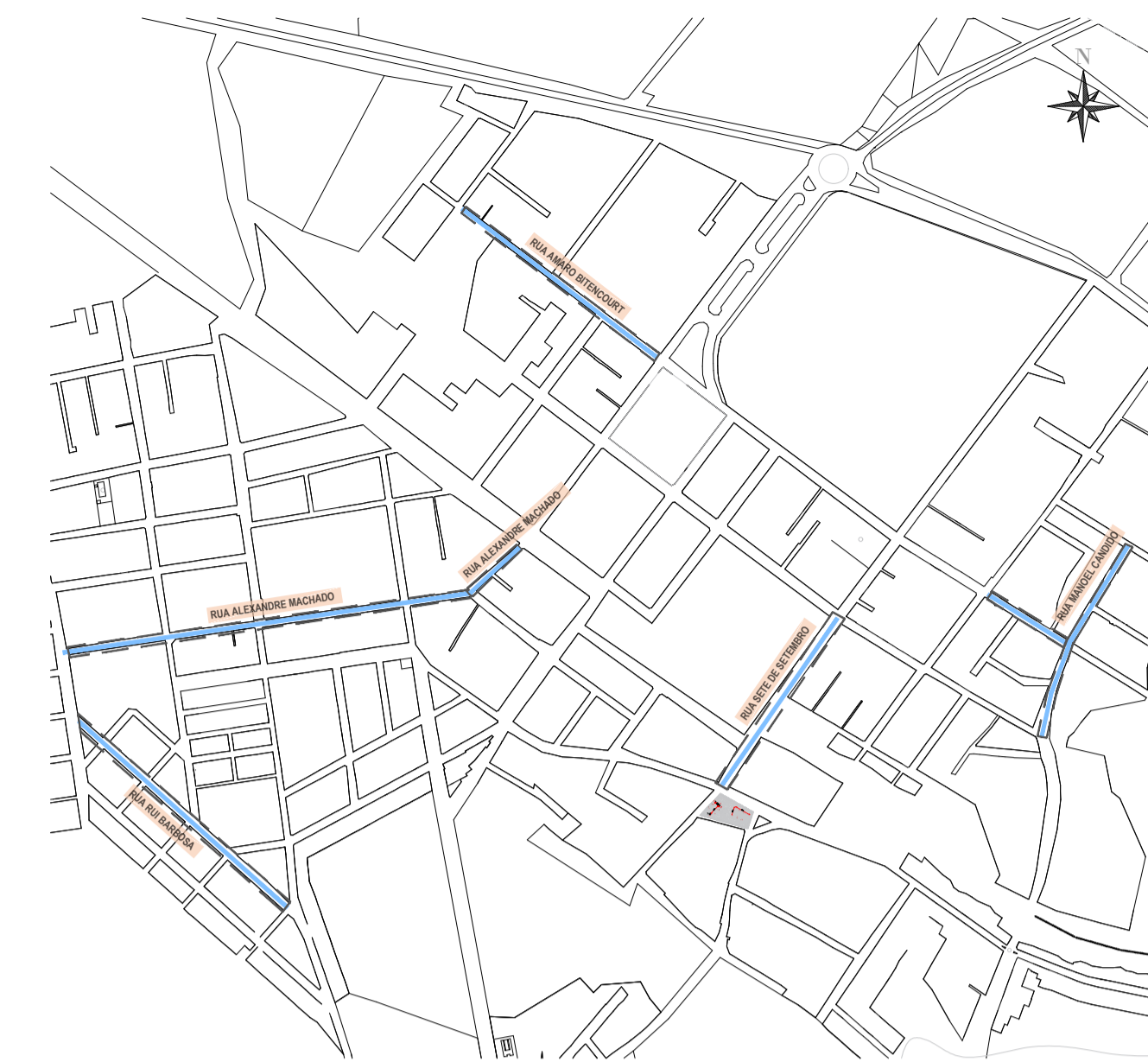
PLANTA RECAPE - RUA MANOEL CANDIDO

ESCALA 1:1000



PLANTA RECAPE - RUA SETE DE SETEMBRO

ESCALA 1:750



MAPA DE LOCALIZAÇÃO DA RUA

SEM ESCALA

LEGENDA

CADASTRO

- Alinhamento Predial
- Cerca
- Linha Ferroviária
- Traffic Calming Existente
- Muro
- Árvore
- Poste
- Quebra-Molas Existente

RECAPEAMENTO

- Recape à Executar (CBUQ)
- Fresagem à Executar
- Reciclagem de pavimento à Executar
- Via sem Pavimento
- Pavimento Existente
- Remoção de pisos intertravados

SERVIÇOS DE DRENAGEM

- Rede Drenagem - Existente
- Boca de Dragão - Existente
- Sentido Drenagem - Existente
- Boca de lobo Simples - Existente
- Boca de lobo Dupla - Existente
- Boca de lobo Tripla - Existente
- Poço de Visita - Existente

SERVIÇOS COMPLEMENTARES

- Bordo de Projeto
- Meio-fio c/ sarjeta - existente
- Calçada existente
- Traffic Calming a Reconstruir
- Quebra-Molas a Reconstruir
- Grama
- Meio-fio c/ sarjeta a Reconstruir
- Meio-fio a Reconstruir
- Inclinação Greide
- Eixo - Estacas (20m x 20m)
- Curvas de Nível - 1m x 1m
- Sentido escoamento superficial

TABELA DE REVISÃO				
NÚM.	DATA	DESCRIÇÃO	REVISÃO	ALTERAÇÃO
REV02	08/09/2025	PARECER 01 - RECAPEAMENTO DIVERSAS RUAS	AGEBUL	KAIRA
REV04	18/09/2025	PARECER 02 - RECAPEAMENTO DIVERSAS RUAS	AGEBUL	KAIRA
REV05	16/10/2025	ALTERAÇÕES SOLICITADAS - RECAPEAMENTO DIVERSAS RUAS	AGEBUL	KAIRA

APROVAÇÃO

P.M.J.
SECRETARIA MUNICIPAL DE INFRAESTRUTURA
APROVADO

DEPARTAMENTO DE ENGENHARIA

MIRANDA - MS

PREFEITURA MUNICIPAL DE MIRANDA

OBRA: INFRAESTRUTURA URBANA - RESTAURAÇÃO DO PAVIMENTO ASFÁLTICO EM DIVERSAS RUAS DO MUNICÍPIO DE MIRANDAMS

LOCAL: DIVERSAS RUAS DO MUNICÍPIO DE MIRANDAMS

VISTO/CONVENIO: JUNHO/2025

EXTENSÃO: 7.801,42 m

ÁREA DE RECAPE: 58.549,54 m²

RESPONSÁVEL TÉCNICO EM PROJETO: FÁBIO MARQUES RIBEIRO

PREFEITO: FÁBIO SANTOS FLORENÇA

CREA nº 15.276/MS

CNPJ 03.452.315/0001-68

CONTEUDO: PROJETO BÁSICO - PROJETO DE RECAPEAMENTO

ESCALA COMO INDICADO: ELISA

FOLHA: **04/05**

RECAPEAMENTO ASFÁLTICO