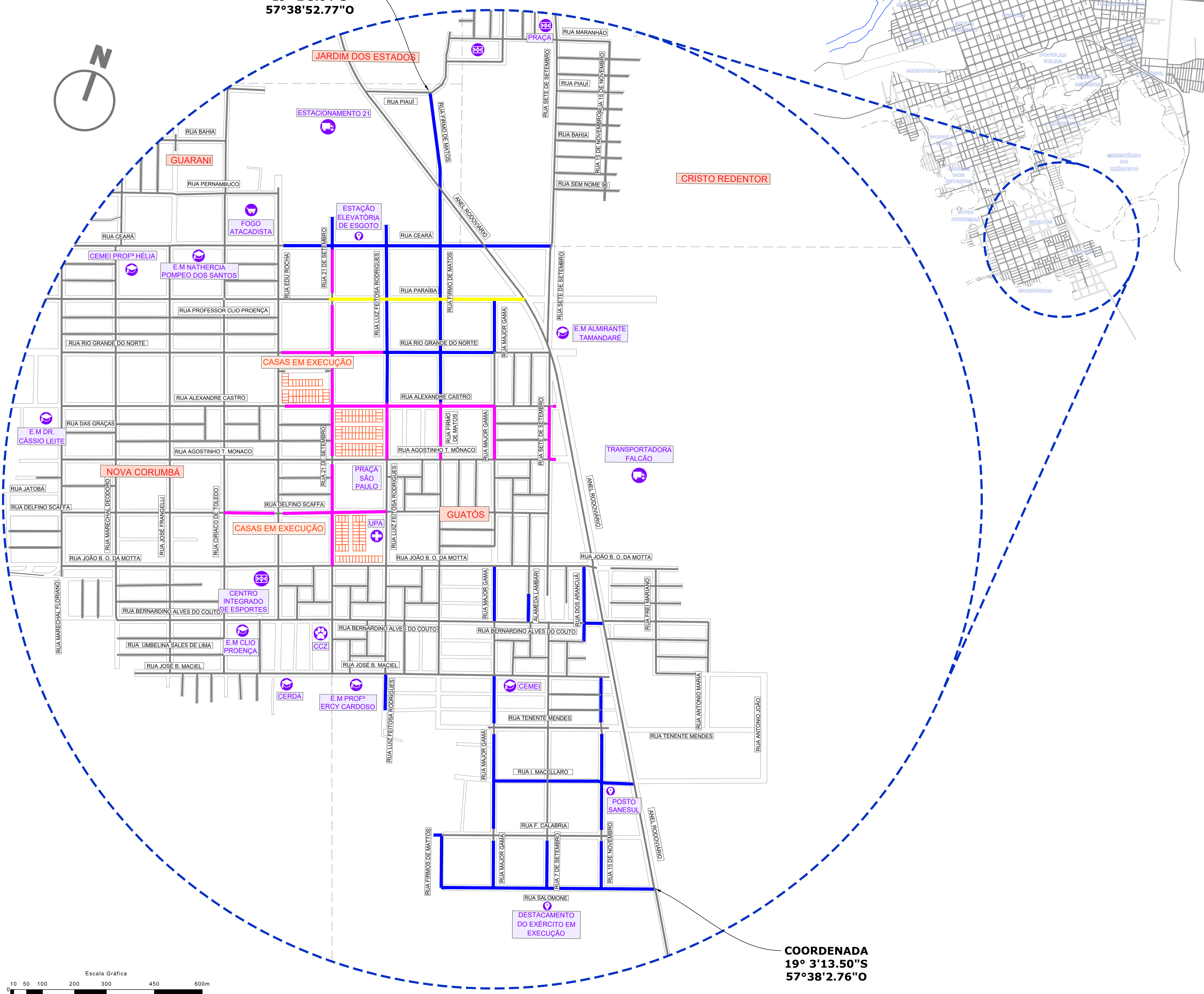


# MAPA DE LOCALIZAÇÃO DA OBRA

COORDENADA  
19° 2'5.04"S  
57°38'52.77"O

COORDENADA  
19° 3'13.50"S  
57°38'2.76"O



## LEGENDA

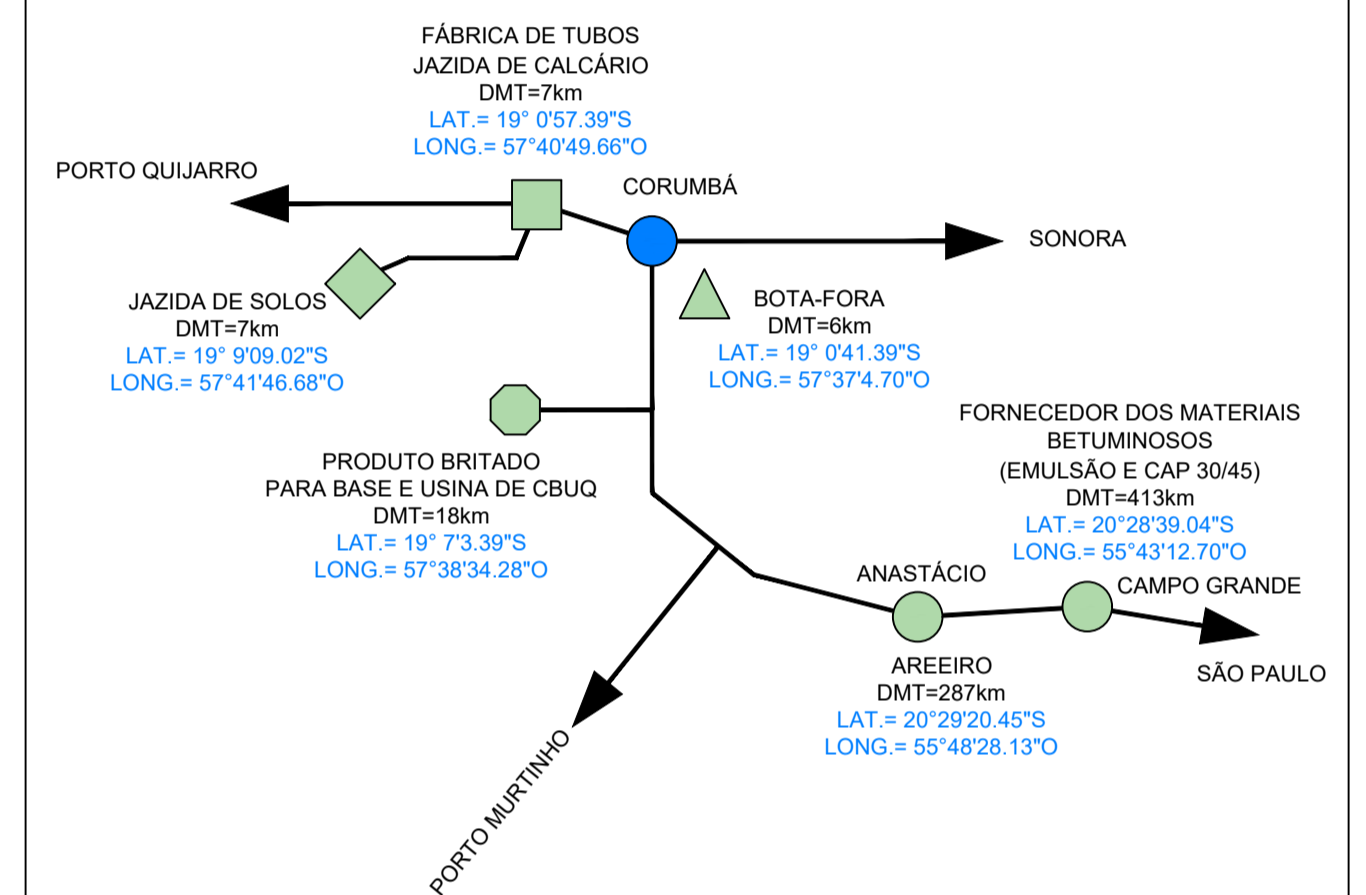
### CADASTRO

- ALINHAMENTO PREDIAL
- PAVIMENTAÇÃO EXISTENTE

### PROJETO

- PAVIMENTAÇÃO A EXECUTAR - GUATÓS MS ATIVO 01
- PAVIMENTAÇÃO EM EXECUÇÃO - GUATÓS MS ATIVO
- PAVIMENTAÇÃO PREVISTA EM OUTRO PLEITO

## LOCALIZAÇÃO DAS JAZIDAS



LOCAL DO PROJETO: <b>DIVERSAS DO BAIRRO GUATÓS - MUNICÍPIO DE CORUMBÁ/ MS</b>									
OBRA: <b>INFRAESTRUTURA URBANA: PAVIMENTAÇÃO ASFÁLTICA, DRENAGEM DE ÁGUAS PLUVIAIS, SINALIZAÇÃO VIÁRIA E CALÇADAS E ACESSIBILIDADES</b>									
CONTEÚDO DA PRANCHA: <b>PROJETO BÁSICO MAPA DE LOCALIZAÇÃO</b>									
CONTRATANTE:  Documento assinado digitalmente LAUZIE MICHELLE MOHAMED XAVIER SALAZAR Data: 27/03/2026 13:08:39-0300 Verifique em: https://wvlsid.rli.gov.br/	CONTRATADA:  Assinado de forma digital por MARCIO MACHADO MEDEIROS MARCIO MACHADO MEDEIROS CREA-MS: 68.051 5889905104 10/34-39-04007								
FUNDAÇÃO DE DESENVOLVIMENTO URBANO E PATRIMÔNIO HISTÓRICO DO MUNICÍPIO DE CORUMBÁ/MS CNPJ: 58.801.112/0001-21 Avenida General Rondon, 985 Centro, Corumbá-MS, Brasil - CEP: 79.330-020		MARCIO MACHADO MEDEIROS ENGENHEIRO CIVIL CREA-MS: 68.051 Rua Alberto Nêcker, 325 - Sala 92 Jardim dos Estados - CEP: 79300-336 Fone: (79) 99983-3984 - Campo Grande, MS E-mail: adm@inframs.eng.br							
<table border="1"> <thead> <tr> <th>Nº</th> <th>DATA</th> <th>REV</th> <th>DESCRIÇÃO</th> </tr> </thead> <tbody> <tr> <td> </td> <td> </td> <td> </td> <td> </td> </tr> </tbody> </table>	Nº	DATA	REV	DESCRIÇÃO					DATA: MAR/2026 REVISÃO: 00 ESCALA: 1:6.000 PRANCHA: 01
Nº	DATA	REV	DESCRIÇÃO						

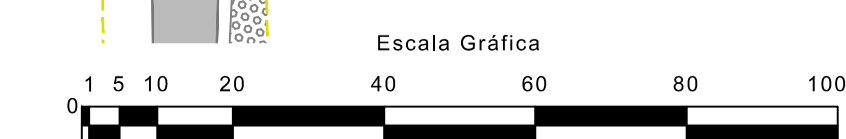
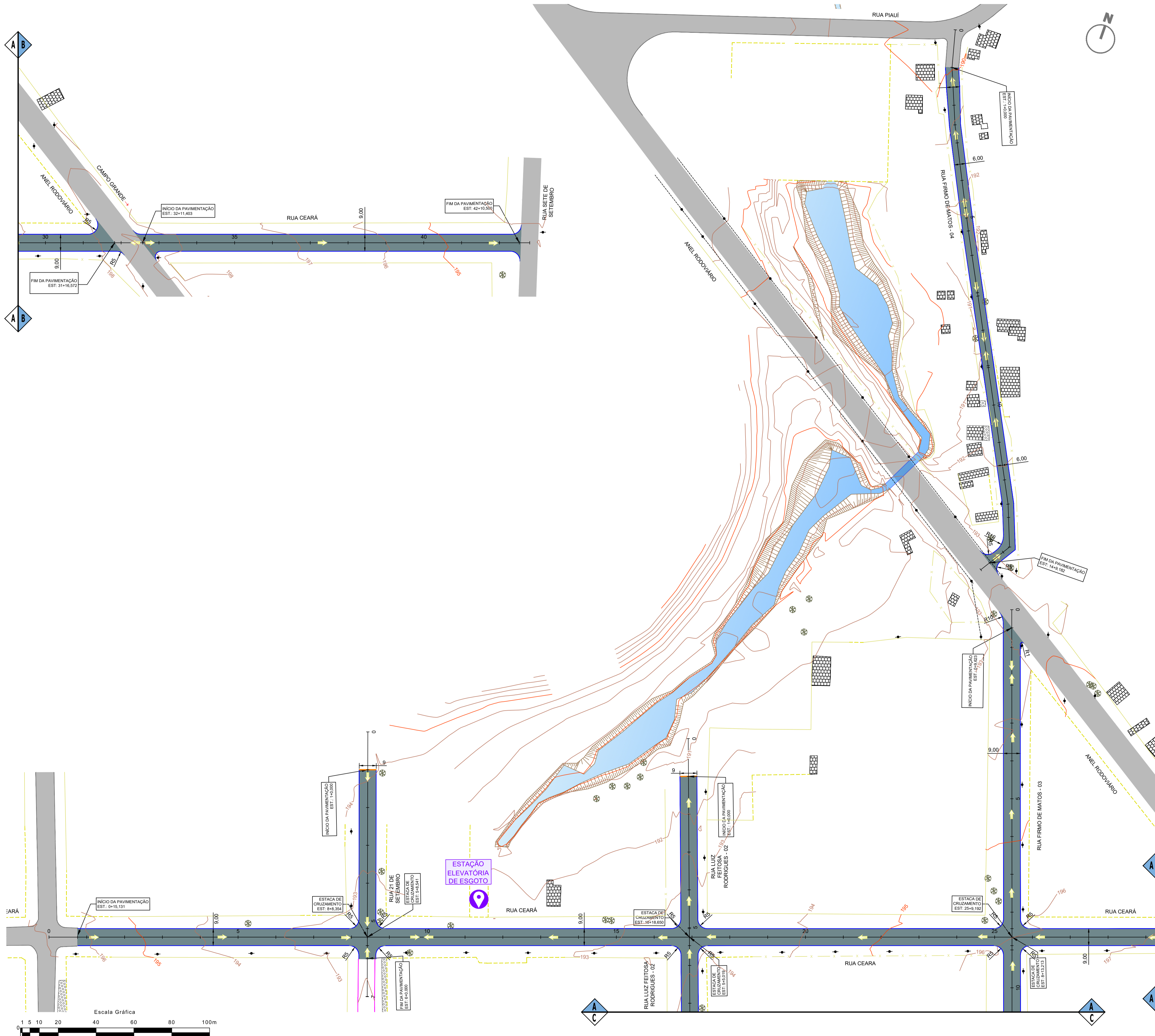






# PROJETO GEOMÉTRICO (Estaca 20 em 20 metros)

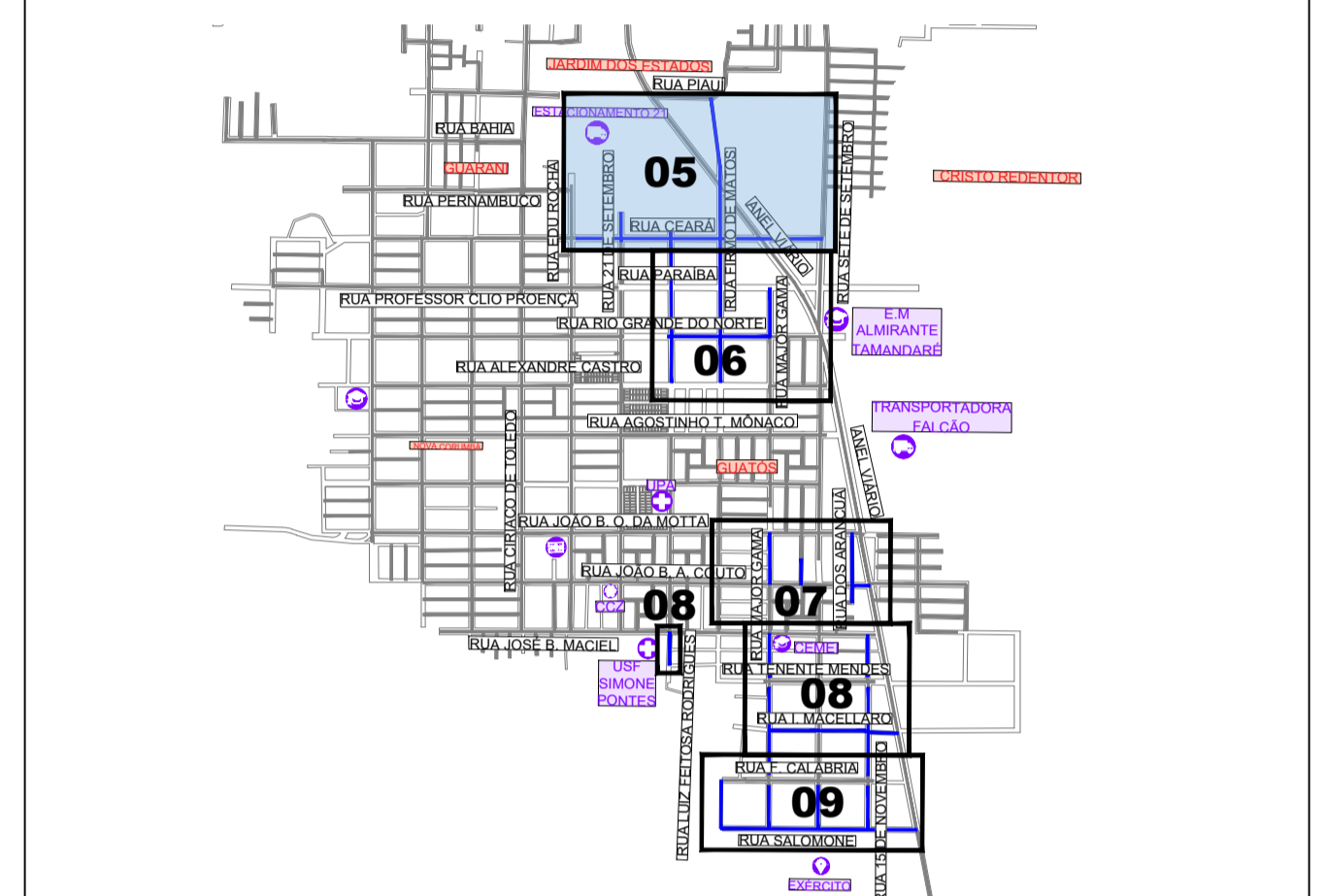
Escala 1:1.000



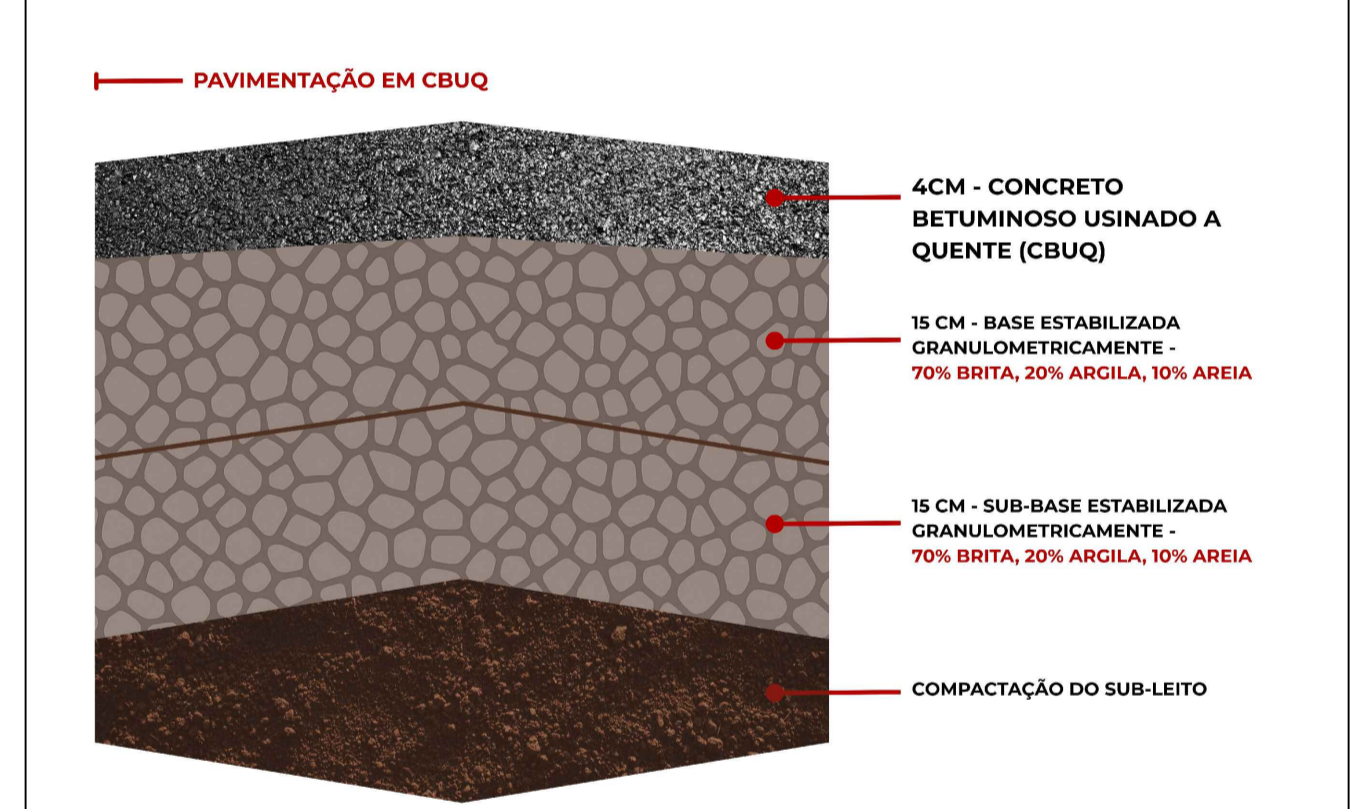
## LEGENDA

- |                                  |  |
|----------------------------------|--|
| <b>CADASTRO</b>                  | <b>PROJETO</b>                           |
| — ALINHAMENTO PREDIAL            | — EIXO DE LOCAÇÃO (ESTACAS DE 20 EM 20m) |
| - - - ALAMBRADO                  | — MEIO-FIO                               |
| - - - CERCA                      | — TÊNTO                                  |
| - - - MURO                       | — PAVIMENTAÇÃO ASFÁLTICA                 |
| M — ACESSO DE VEÍCULOS           | — SENTIDO DO ESCOAMENTO SUPERFICIAL      |
| — MEIO-FIO                       | — PAVIMENTAÇÃO EM EXECUÇÃO               |
| — PAVIMENTO - CBUQ               | — PAVIMENTAÇÃO PREVISTA EM OUTRO PLEITO  |
| — CALÇADA                        |  |
| — EDIFICAÇÃO                     |  |
| ● — POSTE DE ENERGIA ELÉTRICA    |  |
| — ÁRVORE                         |  |
| — CURVAS DE NÍVEL INTEIRAS       |  |
| — CURVAS DE NÍVEL INTERMEDIÁRIAS |  |
| — TALUDE                         |  |

## MAPA-CHAVE



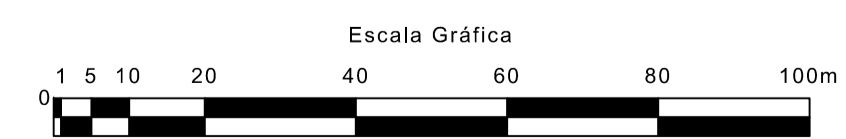
## ESTRUTURA DO PAVIMENTO



LOCAL DO PROJETO: <b>DIVERSAS DO BAIRRO GUATÓS - MUNICÍPIO DE CORUMBÁ/ MS</b>									
OBRA: <b>INFRAESTRUTURA URBANA: PAVIMENTAÇÃO ASFÁLTICA, DRENAGEM DE ÁGUAS PLUVIAIS, SINALIZAÇÃO VIÁRIA E CALÇADAS E ACESSIBILIDADES</b>									
CONTEÚDO DA PRANCHA: <b>PROJETO BÁSICO PROJETO GEOMÉTRICO</b>									
CONTRATANTE: 	CONTRATADA: 								
Documento assinado digitalmente: <b>LAUZIE MICHELLE MOHAMED XAVIER SALAZAR</b> Data: 27/03/2026 13:08:39-03:00 Verifique em <a href="https://validar.dig.gov.br">https://validar.dig.gov.br</a>	Assinado de forma digital por <b>MARCIO MACHADO MEDEIROS</b> Data: 27/03/2026 13:08:39-03:00 Verifique em <a href="https://validar.dig.gov.br">https://validar.dig.gov.br</a>								
FUNDAÇÃO DE DESENVOLVIMENTO URBANO E PATRIMÔNIO HISTÓRICO DO MUNICÍPIO DE CORUMBÁ/MS CNPJ: 58.801.112/0001-21 Avenida General Rondon, 985 Centro, Corumbá-MS, Brasil - CEP: 79.330-020	<b>MARCIO MACHADO MEDEIROS</b> ENGENHEIRO CIVIL CREA-MS: 68.051 Rua Alberto Nêstor, 326 - Sala 92 Jardim dos Estudantes - CEP: 79200-306 Fone: (67) 99983-3984 - Campo Grande, MS E-mail: <a href="mailto:adm@inframs.eng.br">adm@inframs.eng.br</a>								
<table border="1"> <thead> <tr> <th>Nº</th> <th>DATA</th> <th>REV</th> <th>DESCRIÇÃO</th> </tr> </thead> <tbody> <tr> <td> </td> <td> </td> <td> </td> <td> </td> </tr> </tbody> </table>	Nº	DATA	REV	DESCRIÇÃO					DATA: <b>MAR/2026</b> REVISÃO: <b>00</b> ESCALA: <b>1:1.000</b> PRANCHA: <b>05</b>
Nº	DATA	REV	DESCRIÇÃO						

# PROJETO GEOMÉTRICO (Estaca 20 em 20 metros)

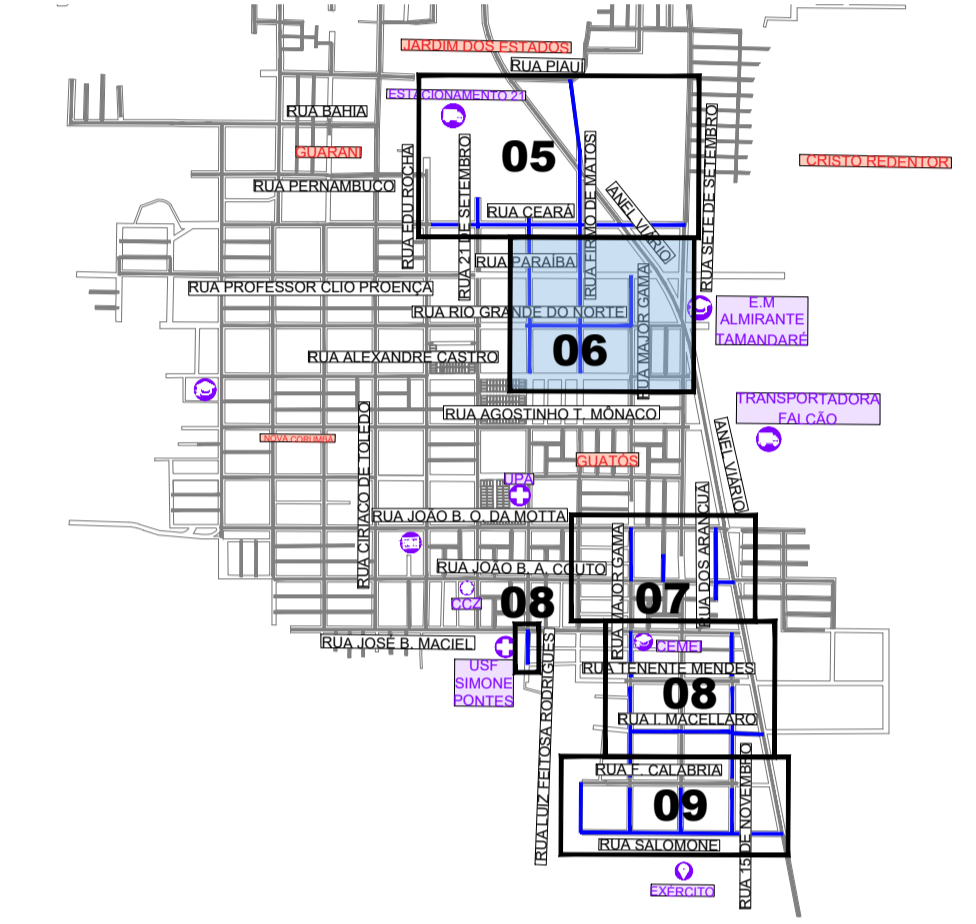
Escala 1:1.000



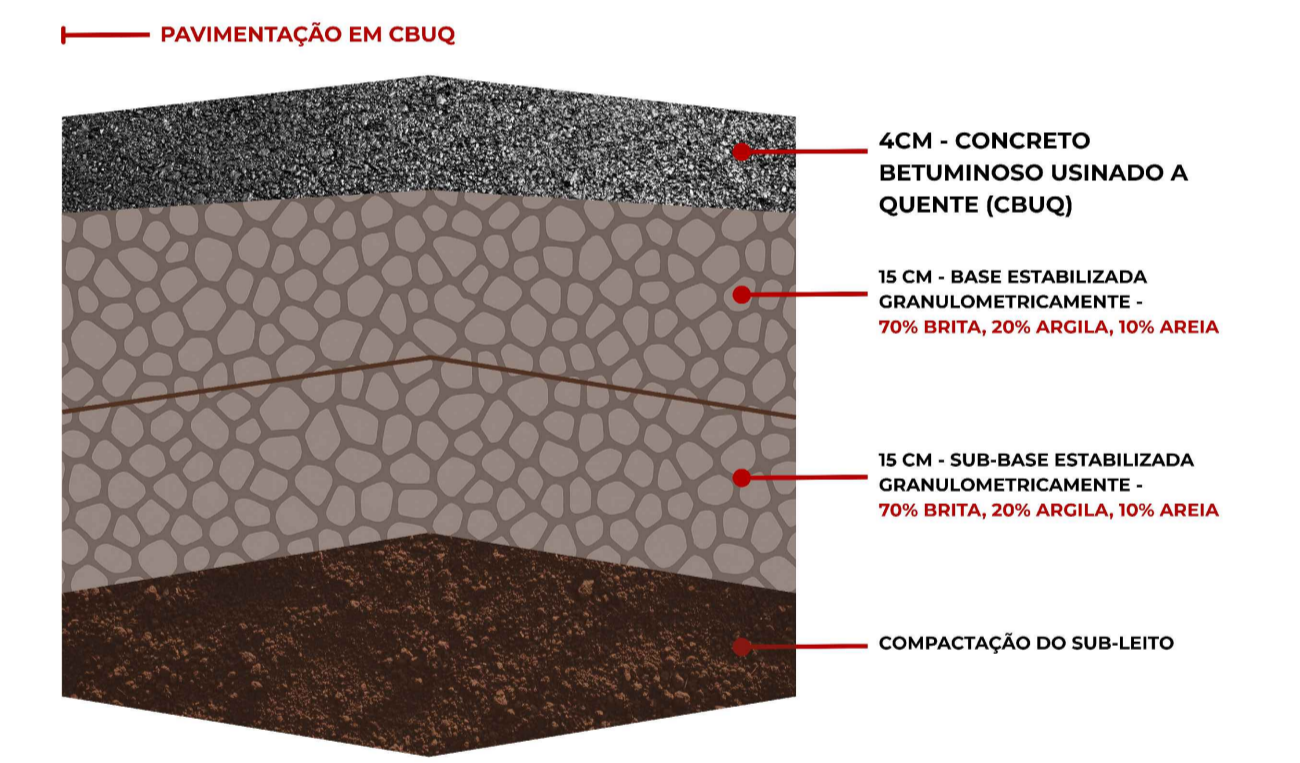
## LEGENDA

- |  |   |
|--|---|
| <p><b>CADASTRO</b></p> <ul style="list-style-type: none"> <li>— ALINHAMENTO PREDIAL</li> <li>- - - ALAMBRADO</li> <li>- - - CERCA</li> <li>- - - MURO</li> <li>M M ACESSO DE VEÍCULOS</li> <li>— MEIO-FIO</li> <li>— PAVIMENTO - CBUQ</li> <li>— CALÇADA</li> <li>EDIFICAÇÃO</li> <li>● POSTE DE ENERGIA ELÉTRICA</li> <li>● ÁRVORE</li> <li>— CURVAS DE NÍVEL INTEIRAS</li> <li>— CURVAS DE NÍVEL INTERMEDIÁRIAS</li> <li>— TALUDE</li> </ul> | <p><b>PROJETO</b></p> <ul style="list-style-type: none"> <li>— EIXO DE LOCAÇÃO (ESTACAS DE 20 EM 20m)</li> <li>— MEIO-FIO</li> <li>— TÊNTO</li> <li>— PAVIMENTAÇÃO ASFÁLTICA</li> <li>— SENTIDO DO ESCOAMENTO SUPERFICIAL</li> <li>— PAVIMENTAÇÃO EM EXECUÇÃO</li> <li>— PAVIMENTAÇÃO PREVISTA EM OUTRO PLEITO</li> </ul> |
|--|---|

## MAPA-CHAVE



## ESTRUTURA DO PAVIMENTO



LOCAL DO PROJETO:  
**DIVERSAS DO BAIRRO GUATÓS - MUNICÍPIO DE CORUMBÁ/ MS**

OBRA:  
**INFRAESTRUTURA URBANA: PAVIMENTAÇÃO ASFÁLTICA, DRENAGEM DE ÁGUAS PLUVIAIS, SINALIZAÇÃO VIÁRIA E CALÇADAS E ACESSIBILIDADES**

CONTEÚDO DA PRANCHA:  
**PROJETO BÁSICO  
PROJETO GEOMÉTRICO**

CONTRATANTE:  
**CORUMBÁ FUPHAN**

Documento assinado digitalmente  
LAIZIE MICHELLE MOHAMMED XAVIER SALAZAR  
Data: 27/03/2026 19:23:33-0300  
Verifique em <https://validar.dfe.gov.br>

FUNDAÇÃO DE DESENVOLVIMENTO URBANO E PATRIMÔNIO HISTÓRICO DO MUNICÍPIO DE CORUMBÁ/MS  
CNPJ: 58.801.112/0001-21  
Avenida General Rondon, 985  
Centro, Corumbá-MS, Brasil - CEP: 79.330-020

CONTRATADA:  
**INFRAMS ENGENHARIA**

MARCIO MACHADO MEDEIROS 55889905  
MACHADO MEDEIROS 55889905  
MEDEIROS 5104  
5889905104 103327-04007

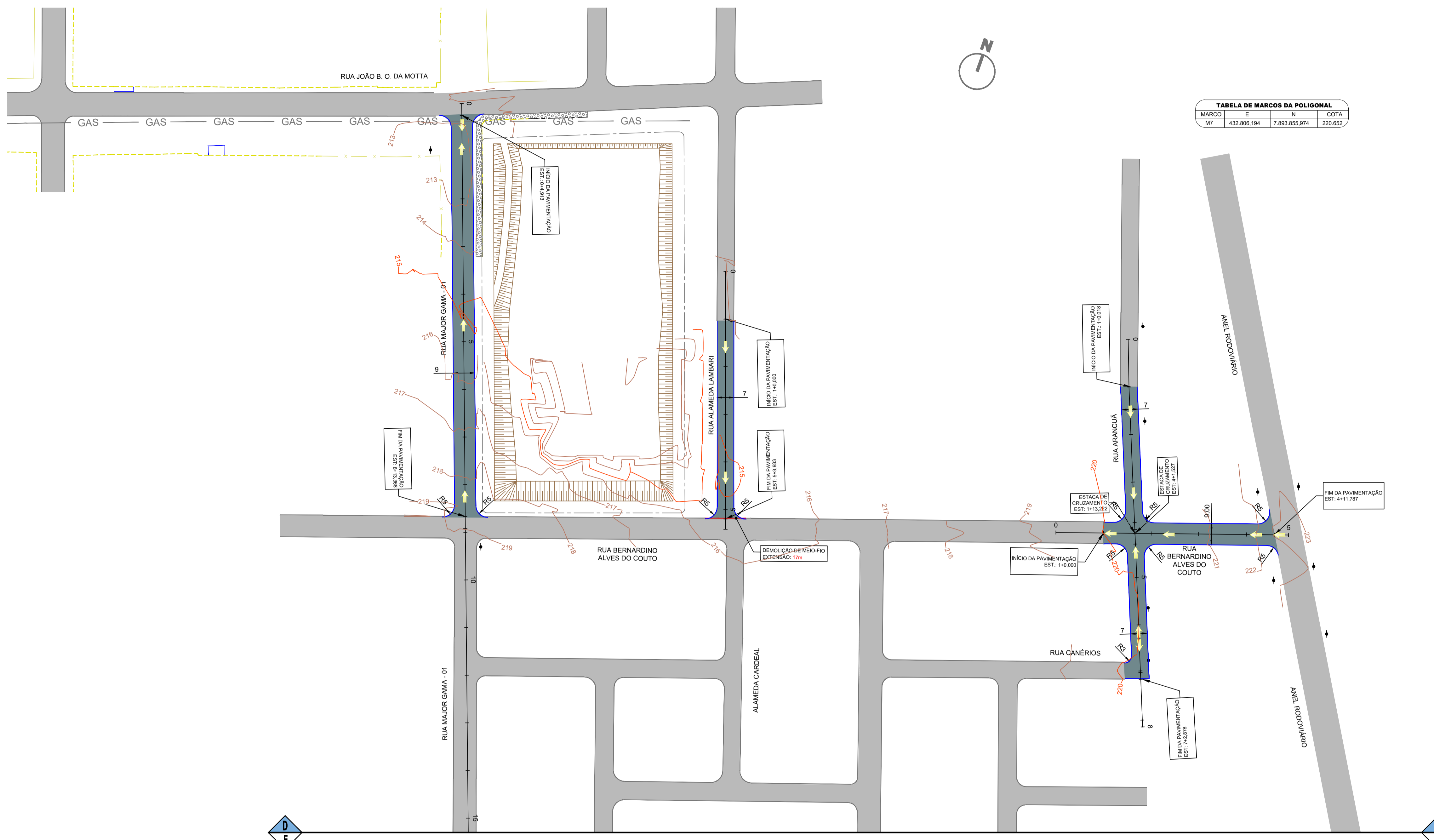
MARCIO MACHADO MEDEIROS  
ENGENHEIRO CIVIL  
CREA-MS: 68.051  
Rua Alberto Nêcker, 326 - Sala 92  
Jardim dos Estudantes - CEP: 79200-306  
Fone: (77) 99983-3984 - Campo Grande, MS  
E-mail: [adm@inframs.eng.br](mailto:adm@inframs.eng.br)

Nº	DATA	REV	DESCRIÇÃO

DATA	REVISÃO	ESCALA	PRANCHA
MAR/2026	00	1:1.000	06

# PROJETO GEOMÉTRICO (Estaca 20 em 20 metros)

Escala 1:1.000

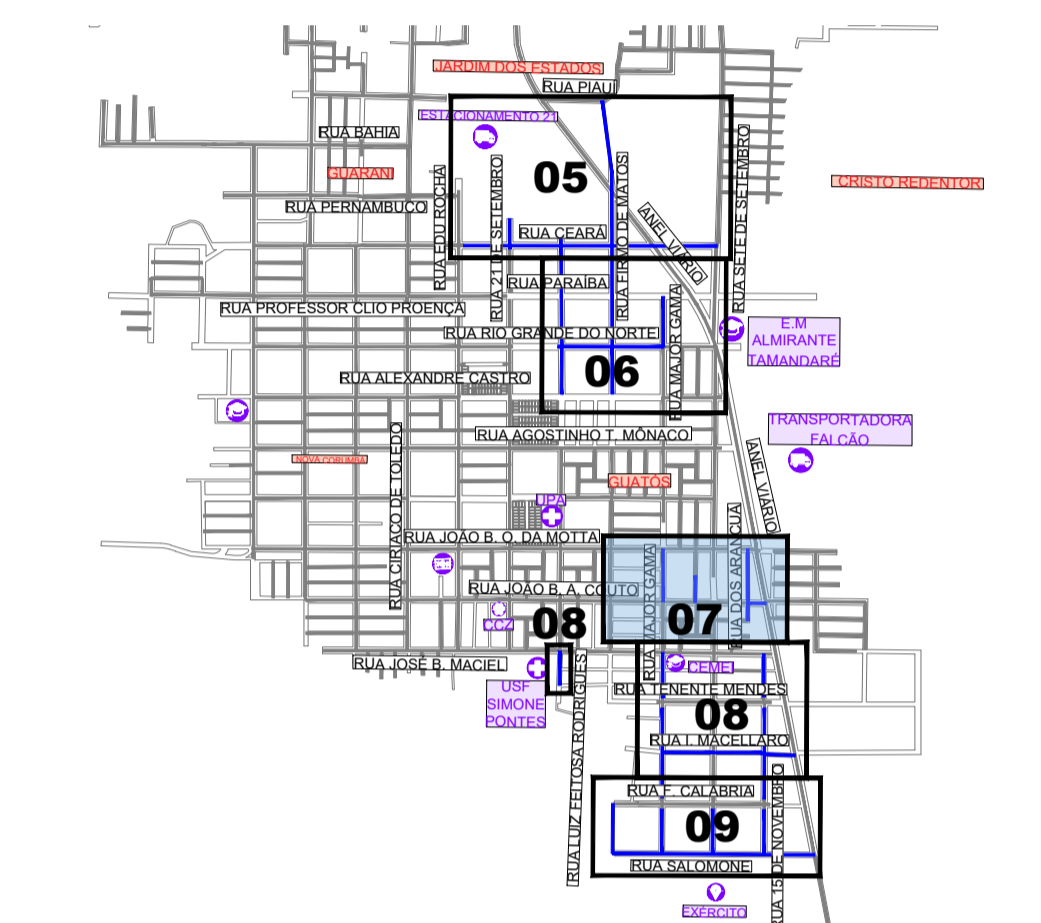


MARCO	E	N	COTA
M7	432.806,194	7.893.855,974	220,652

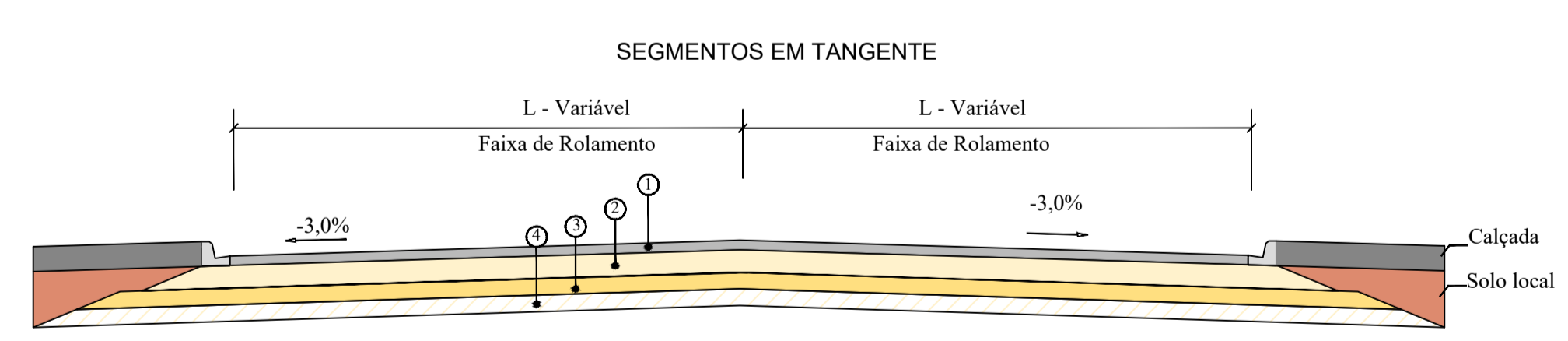
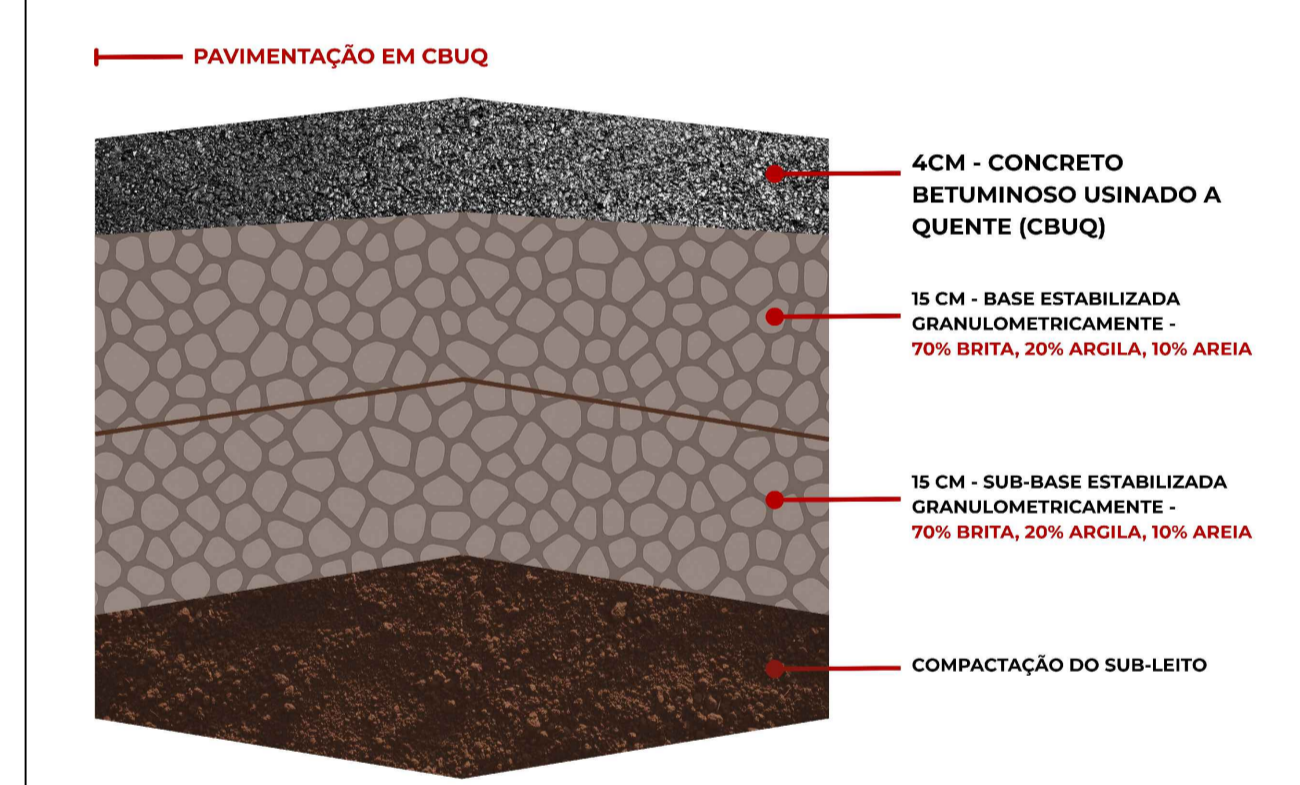
## LEGENDA

- |                                  |  |
|----------------------------------|--|
| <b>CADASTRO</b>                  | <b>PROJETO</b>                           |
| — ALINHAMENTO PREDIAL            | — EIXO DE LOCAÇÃO (ESTACAS DE 20 EM 20m) |
| - - - ALAMBRADO                  | — MEIO-FIO                               |
| - - - CERCA                      | — TÊNTO                                  |
| - - - MURO                       | — PAVIMENTAÇÃO ASFÁLTICA                 |
| M ACESSO DE VEÍCULOS             | — SENTIDO DO ESCOAMENTO SUPERFICIAL      |
| — MEIO-FIO                       | — PAVIMENTAÇÃO EM EXECUÇÃO               |
| — PAVIMENTO - CBUQ               | — PAVIMENTAÇÃO PREVISTA EM OUTRO PLEITO  |
| — CALÇADA                        |  |
| EDIFICAÇÃO                       |  |
| ● POSTE DE ENERGIA ELÉTRICA      |  |
| ● ÁRVORE                         |  |
| — CURVAS DE NÍVEL INTEIRAS       |  |
| — CURVAS DE NÍVEL INTERMEDIÁRIAS |  |
| — TALUDE                         |  |

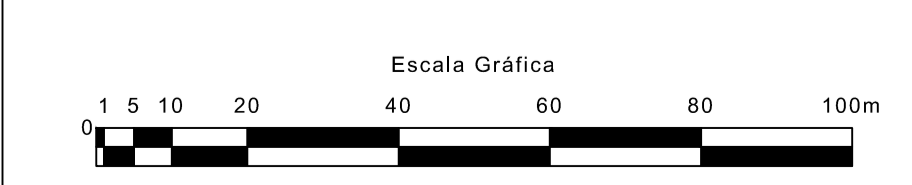
## MAPA-CHAVE



## ESTRUTURA DO PAVIMENTO



- LEGENDA:
- 1 - Concreto Betuminoso Usinado a Quente - Faixa "C" - e = 3,0 cm
  - 2 - Base estabilizada granulometricamente - 70% BRITA, 20% ARGILA, 10% AREIA = 16 cm
  - 3 - Sub-Base estabilizada granulometricamente - 70% BRITA, 20% ARGILA, 10% AREIA = 15 cm
  - 4 - Compactação do Subleito



LOCAL DO PROJETO:  
**DIVERSAS DO BAIRRO GUATÓS - MUNICÍPIO DE CORUMBÁ/ MS**

OBRA:  
**INFRAESTRUTURA URBANA: PAVIMENTAÇÃO ASFÁLTICA, DRENAGEM DE ÁGUAS PLUVIAIS, SINALIZAÇÃO VIÁRIA E CALÇADAS E ACESSIBILIDADES**

CONTEÚDO DA PRANCHA:  
**PROJETO BÁSICO  
PROJETO GEOMÉTRICO**

<p>CONTRATANTE:</p> <p>Documento assinado digitalmente LAUZIE MICHELLE MOHAMED XAVIER SALAZAR Data: 27/03/2026 19:23:33-0300 Verifique em https://validar.dfe.gov.br</p> <p>FUNDAÇÃO DE DESENVOLVIMENTO URBANO E PATRIMÔNIO HISTÓRICO DO MUNICÍPIO DE CORUMBÁ/MS CNPJ: 58.801.112/0001-21 Avenida General Rondon, 985 Centro, Corumbá-MS, Brasil - CEP: 79.330-020</p>	<p>CONTRATADA:</p> <p>Assinado de forma digital por MARCIO MACHADO MEDEIROS-5889905104 Data: 2026.03.26 10:37:43 -04'00'</p> <p><b>MARCIO MACHADO MEDEIROS</b> ENGENHEIRO CIVIL CREA-MS: 66.051 Rua Alberto Nelder, 326 - Sala 92 Jardim dos Estudantes - CEP: 79020-306 Fone: (67) 99983-3984 - Campo Grande, MS E-mail: mcm@inframs.eng.br</p>
--	--

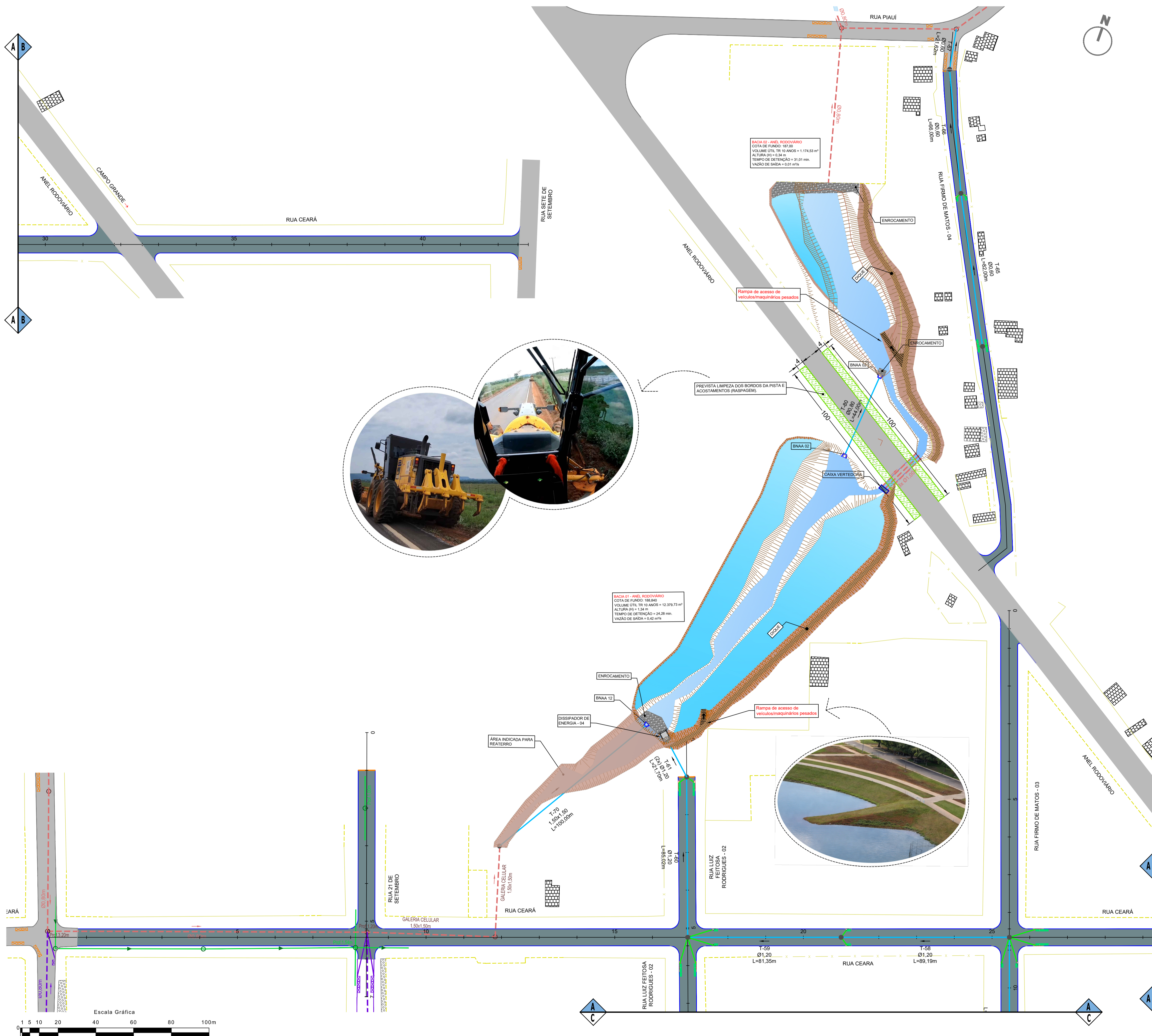
Nº	DATA	REV	DESCRIÇÃO	DATA	REVISÃO	ESCALA	PRANCHA
				MAR/2026	00	1:1.000	<b>07</b>



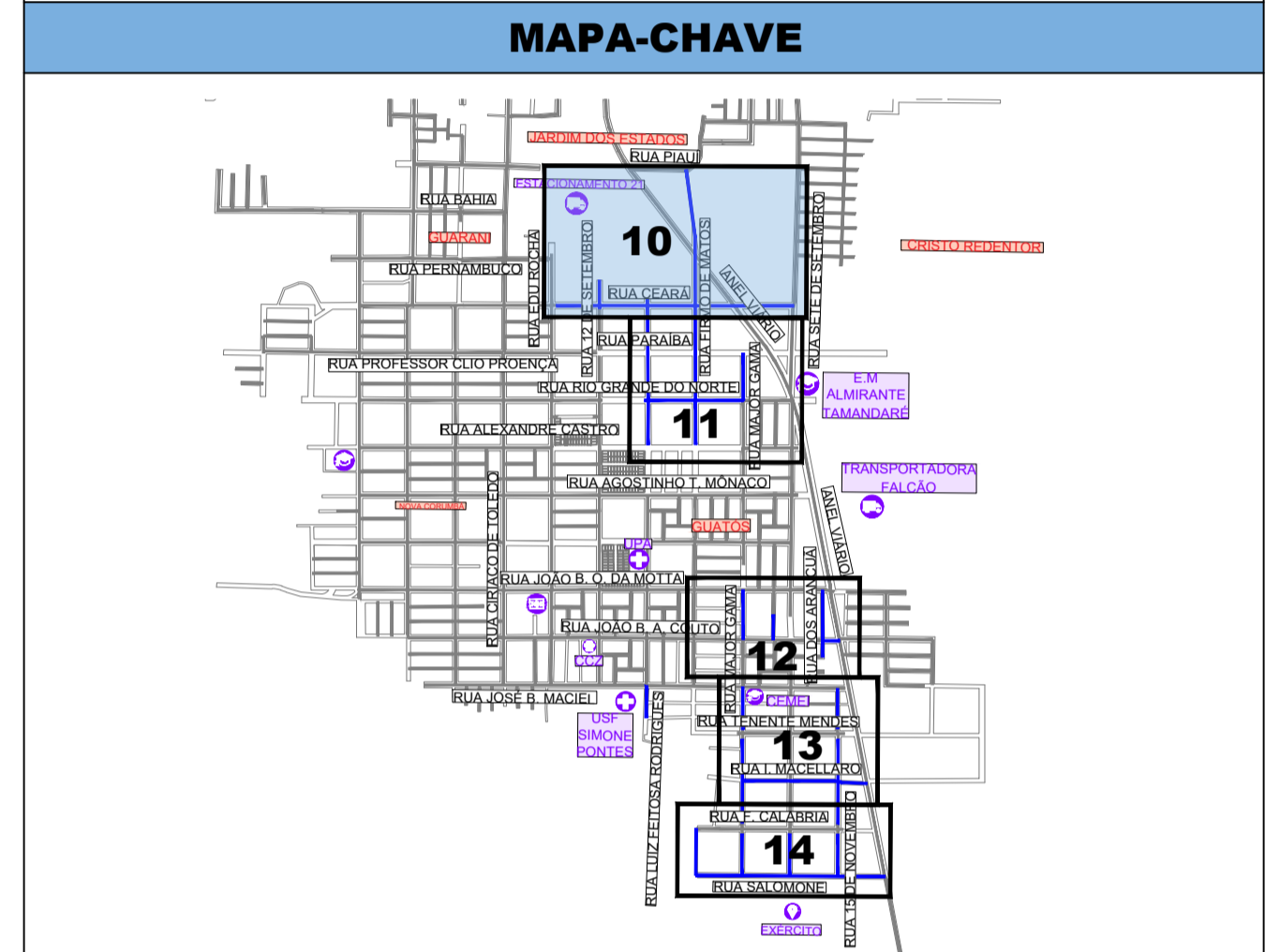


**PROJETO DE DRENAGEM** (Estaca 20 em 20 metros)

Escala 1:1.000



LEGENDA	
<b>CADASTRO</b>	<b>PROJETO</b>
ALINHAMENTO PREDIAL	EIXO DE DRENAGEM (ESTACAS DE 20 EM 20 M)
ALAMBRADO	BORDO DO PAVIMENTO
CERCA	TENTO
MURO	GALERIA DE ÁGUAS PLUVIAIS
ACESSO DE VEICULOS	NOME DO TRECHO
MEIO-FIO	DIÂMETRO DO TRECHO
PAVIMENTO - CBUQ	L=19,00m
EDIFICAÇÃO	EXTENSÃO DO TRECHO
POSTE DE ENERGIA ELÉTRICA	POÇO DE VISITA
ÁRVORE	BOCA DE LOBO
DRENAGEM - REDE	TUBO DE LIGAÇÃO Ø0,40m
DRENAGEM - POÇO DE VISITA	DRENAGEM FUTURA
DRENAGEM - BOCA DE LOBO	DRENAGEM EM EXECUÇÃO
ESGOTO - REDE	DRENAGEM PREVISTA EM OUTRO PLEITO
ESGOTO - POÇO DE VISITA	
ESGOTO - TERMINAL DE LIGAÇÃO	
TALUDE	



**LOCAL DO PROJETO:**  
DIVERSAS DO BAIRRO GUATÓS - MUNICÍPIO DE CORUMBÁ/ MS

**OBRA:**  
INFRAESTRUTURA URBANA: PAVIMENTAÇÃO ASFÁLTICA, DRENAGEM DE ÁGUAS PLUVIAIS, SINALIZAÇÃO VIÁRIA E CALÇADAS E ACESSIBILIDADES

**CONTEÚDO DA PRANCHA:**  
PROJETO BÁSICO  
PROJETO DE DRENAGEM

**CONTRATANTE:**  
CORUMBÁ FUPHAN

**CONTRATADA:**  
INFRAMS ENGENHARIA

MARCIO MACHADO MEDEIROS  
ENGENHEIRO CIVIL  
CREA-MS: 68.051

Assinado de forma digital por MARCIO MACHADO MEDEIROS-5588990  
Data: 27/03/2026 19:23:33 -0300  
Data de: 2026.03.26 10:39:36 -04'00"

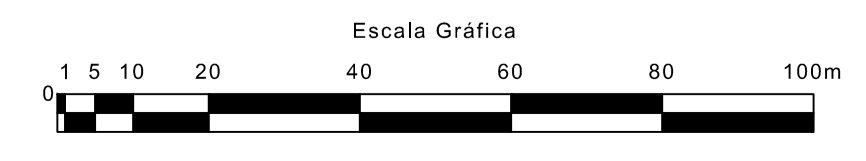
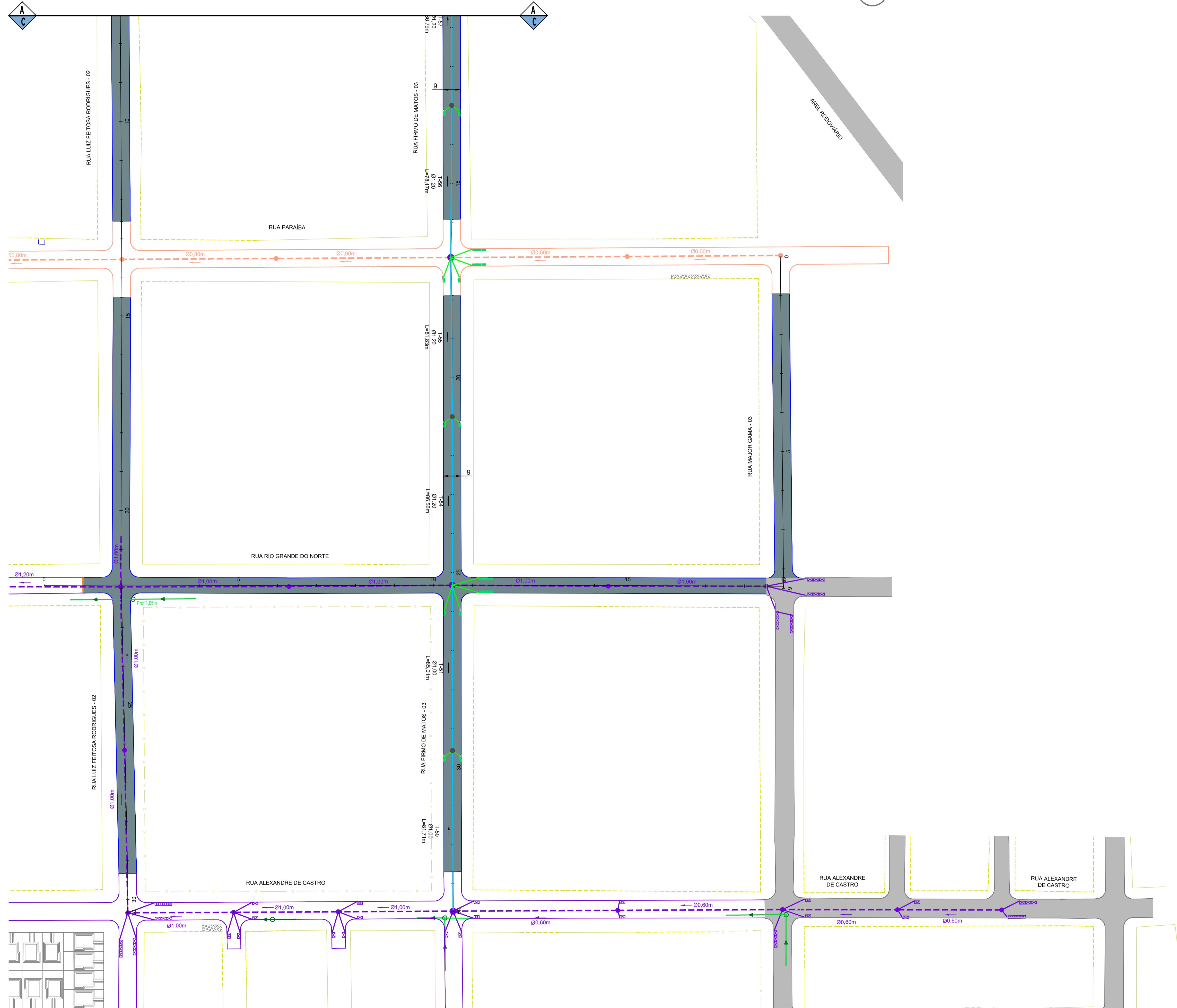
FUNDAÇÃO DE DESENVOLVIMENTO URBANO E PATRIMÔNIO HISTÓRICO DO MUNICÍPIO DE CORUMBÁ/MS  
CNPJ: 58.801.112/0001-21

Av. General Rondon, 985  
Centro, Corumbá-MS, Brasil - CEP: 79.300-020

Rua Alberto Nêstor, 325 - Sala 92  
Jardim dos Estudantes - CEP: 79200-306  
Fone: (79) 99983-3984 - Campo Grande, MS  
E-mail: adm@inframs.eng.br

Nº	DATA	REV	DESCRIÇÃO	DATA	REVISÃO	ESCALA	PRANCHA
				MAR/2026	00	1:1.000	10

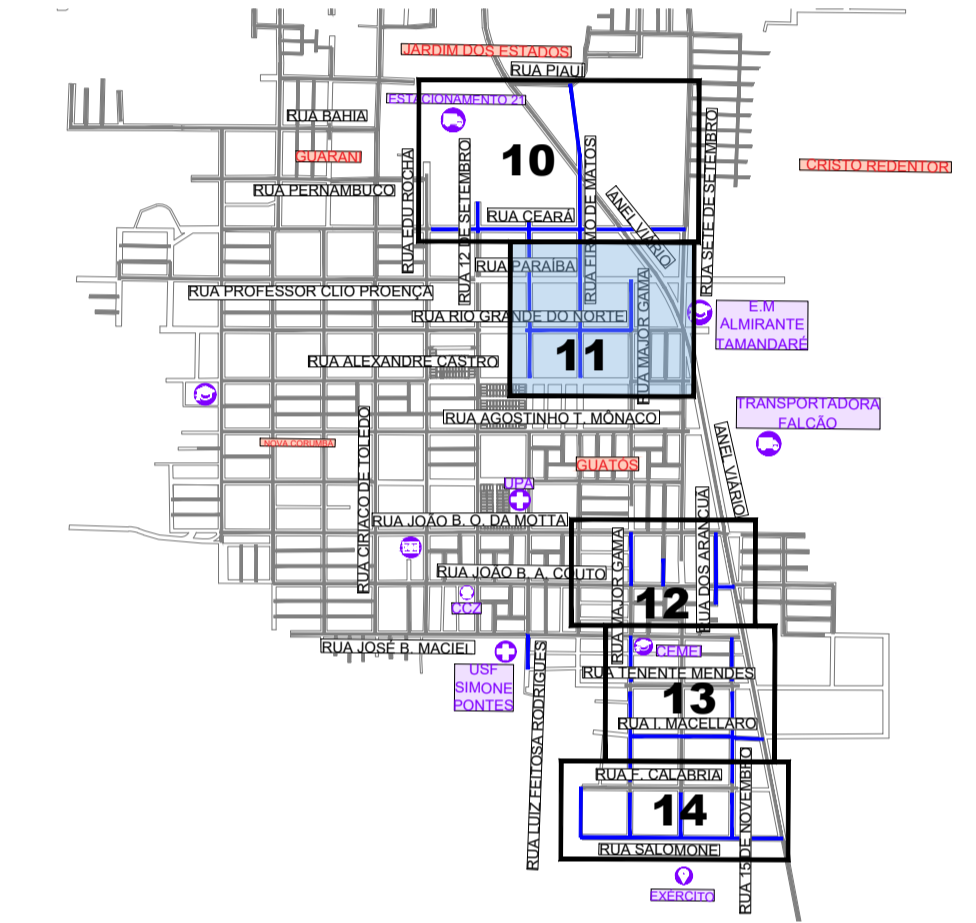
**PROJETO GEOMÉTRICO** (Estaca 20 em 20 metros)  
Escala 1:1.000



**LEGENDA**

- |                                |  |
|--------------------------------|--|
| <b>CADASTRO</b>                | <b>PROJETO</b>                             |
| — ALINHAMENTO PREDIAL          | — EIXO DE DRENAGEM (ESTACAS DE 20 EM 20 M) |
| - - - ALAMBRADO                | — BORDO DO PAVIMENTO                       |
| - - - CERCA                    | — TÊNTO                                    |
| - - - MURO                     | — GALERIA DE ÁGUAS PLUVIAIS                |
| M ACESSO DE VEÍCULOS           | — NOME DO TRECHO                           |
| — MEIO-FIO                     | — T-01                                     |
| — PAVIMENTO - CBUQ             | — Ø0,60                                    |
| — EDIFICAÇÃO                   | — L=19,00m                                 |
| — POSTE DE ENERGIA ELÉTRICA    | — EXTENSÃO DO TRECHO                       |
| — ÁRVORE                       | — POÇO DE VISITA                           |
| - - - DRENAGEM - REDE          | — BOCA DE LOBO                             |
| — DRENAGEM - POÇO DE VISITA    | — TUBO DE LIGAÇÃO Ø0,40m                   |
| — DRENAGEM - BOCA DE LOBO      |  |
| — ESGOTO - REDE                |  |
| — ESGOTO - POÇO DE VISITA      |  |
| — ESGOTO - TERMINAL DE LIGAÇÃO |  |
| — TALUDE                       |  |

**MAPA-CHAVE**



LOCAL DO PROJETO:  
**DIVERSAS DO BAIRRO GUATÓS - MUNICÍPIO DE CORUMBÁ/ MS**

OBRA:  
**INFRAESTRUTURA URBANA: PAVIMENTAÇÃO ASFÁLTICA, DRENAGEM DE ÁGUAS PLUVIAIS, SINALIZAÇÃO VIÁRIA E CALÇADAS E ACESSIBILIDADES**

CONTEÚDO DA PRANCHA:  
**PROJETO BÁSICO  
PROJETO DE DRENAGEM**

CONTRATANTE:  
**CORUMBÁ FUPHAN**

Documento assinado digitalmente  
**LAÍZE MICHELLE MOHAMED XAVIER SALAZAR**  
Data: 27/03/2026 10:26:17-0300  
Verifique em <https://validar.jf.gov.br>

FUNDAÇÃO DE DESENVOLVIMENTO URBANO E PATRIMÔNIO HISTÓRICO DO MUNICÍPIO DE CORUMBÁ/MS  
CNPJ: 58.801.112/0001-21  
Avenida General Rondon, 985  
Centro, Corumbá-MS, Brasil - CEP: 79.330-020

CONTRATADA:  
**INFRAMS ENGENHARIA**

Assinado de forma digital por **MARCIO MACHADO MEDEIROS**  
CPF: 5889905104  
Data: 2026.03.26 10:40:14 -0400

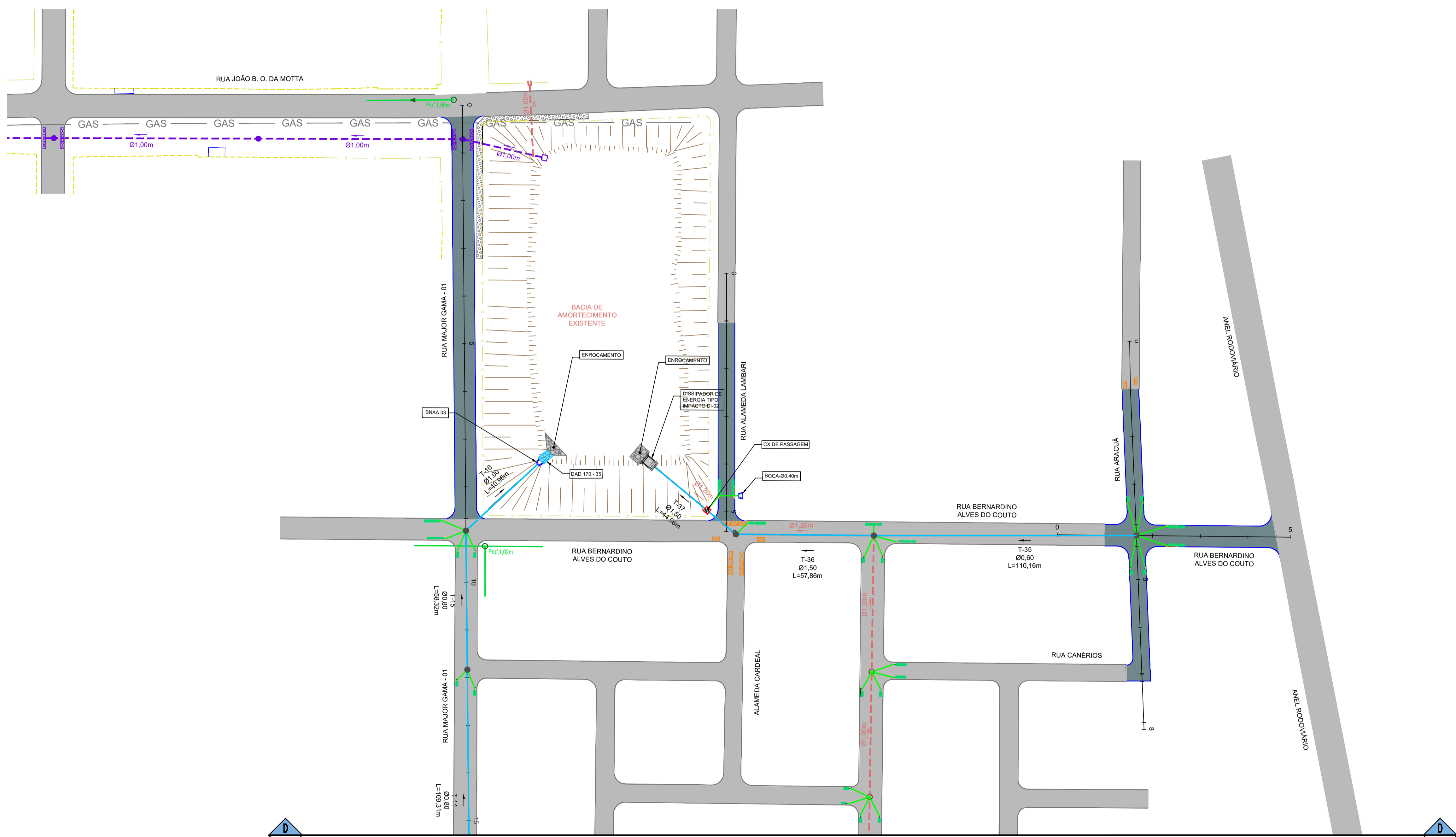
**MARCIO MACHADO MEDEIROS**  
ENGENHEIRO CIVIL  
CREA-MS: 68.051  
Rua Alberto Nelder, 325 - Sala 92  
Jardim dos Estudantes - CEP: 79320-326  
Fone: (67) 99983-3984 - Campo Grande, MS  
E-mail: [adm@inframs.eng.br](mailto:adm@inframs.eng.br)

Nº	DATA	REV	DESCRIÇÃO

DATA	REVISÃO	ESCALA	PRANCHA
MAR/2026	00	1:1.000	11

# PROJETO GEOMÉTRICO (Estaca 20 em 20 metros)

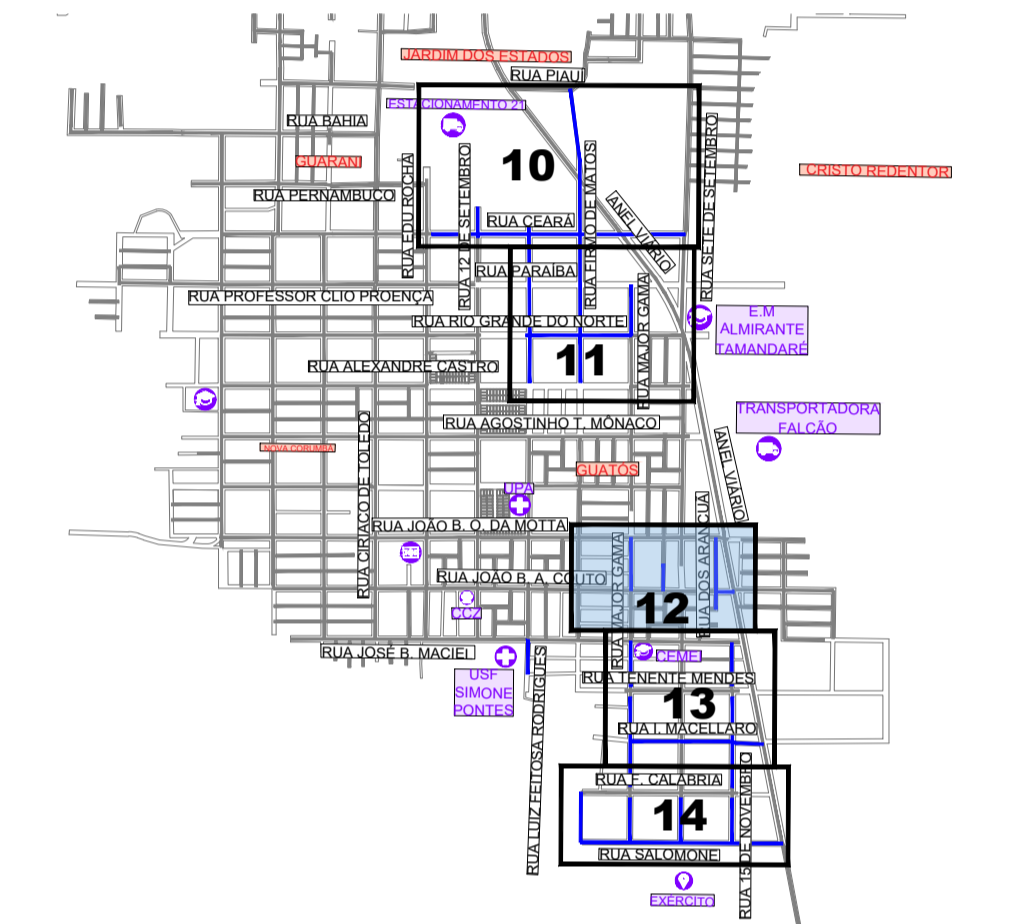
Escala 1:1.000



## LEGENDA

- | CADASTRO |                              | PROJETO  |  |
|----------|------------------------------|----------|--|
| —        | ALINHAMENTO PREDIAL          | —        | EIXO DE DRENAGEM (ESTACAS DE 20 EM 20 M) |
| - - -    | ALAMBRADO                    | —        | BORDO DO PAVIMENTO                       |
| —        | CERCA                        | —        | TENTO                                    |
| —        | MURO                         | —        | GALERIA DE ÁGUAS PLUVIAIS                |
| M        | ACESSO DE VEÍCULOS           | T-01     | NOME DO TRECHO                           |
| —        | MEIO-FIO                     | Ø0,60    | DIÂMETRO DO TRECHO                       |
| —        | PAVIMENTO - CBUQ             | L=19,00m | EXTENSÃO DO TRECHO                       |
| ▤        | EDIFICAÇÃO                   | ●        | POÇO DE VISITA                           |
| ⊙        | POSTE DE ENERGIA ELÉTRICA    | ○        | BOCA DE LOBO                             |
| ⊗        | ÁRVORE                       | —        | TUBO DE LIGAÇÃO Ø0,40m                   |
| - - -    | DRENAGEM - REDE              | —        | DRENAGEM FUTURA                          |
| ○        | DRENAGEM - POÇO DE VISITA    | —        | DRENAGEM EM EXECUÇÃO                     |
| ⊗        | DRENAGEM - BOCA DE LOBO      | —        | DRENAGEM PREVISTA EM OUTRO PLEITO        |
| —        | ESGOTO - REDE                | —        |  |
| ○        | ESGOTO - POÇO DE VISITA      | —        |  |
| ⊗        | ESGOTO - TERMINAL DE LIGAÇÃO | —        |  |
| ▤        | TALUDE                       | —        |  |

## MAPA-CHAVE



LOCAL DO PROJETO:  
**DIVERSAS DO BAIRRO GUATÓS - MUNICÍPIO DE CORUMBÁ/ MS**

OBRA:  
**INFRAESTRUTURA URBANA: PAVIMENTAÇÃO ASFÁLTICA, DRENAGEM DE ÁGUAS PLUVIAIS, SINALIZAÇÃO VIÁRIA E CALÇADAS E ACESSIBILIDADES**

CONTEÚDO DA PRANCHA:  
**PROJETO BÁSICO  
PROJETO DE DRENAGEM**

CONTRATANTE:

Documento assinado digitalmente  
LAUIZ MICHELLE MOHAMED XAVIER SALAZAR  
Data: 27/03/2026 19:26:17-0300  
Verifique em https://verificador.gov.br

FUNDAÇÃO DE DESENVOLVIMENTO URBANO E PATRIMÔNIO HISTÓRICO DO MUNICÍPIO DE CORUMBÁ/MS  
CNPJ: 58.801.112/0001-21  
Avenida General Rondon, 985  
Centro, Corumbá-MS, Brasil - CEP: 79.330-020

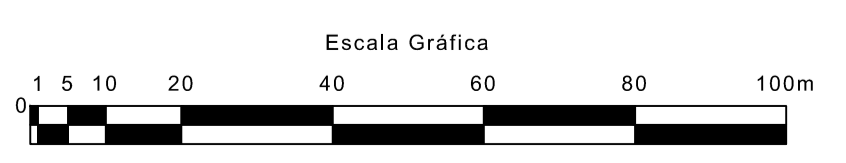
CONTRATADA:

MARCIO MACHADO MEDEIROS  
CREA-MS 68.051  
Assinado de forma digital por MARCIO MACHADO MEDEIROS  
Data: 2026.03.26 10:40:34 -04'00"

MARCIO MACHADO MEDEIROS  
ENGENHEIRO CIVIL  
CREA-MS 68.051  
Rua Alberto Nêcker, 326 - Sala 92  
Jardim dos Estudantes - CEP: 79200-306  
Fone: (071) 99983-3584 - Campo Grande, MS  
E-mail: mcm@inframs.eng.br

Nº	DATA	REV	DESCRIÇÃO

DATA	REVISÃO	ESCALA	PRANCHA
MAR/2026	00	1:1.000	12





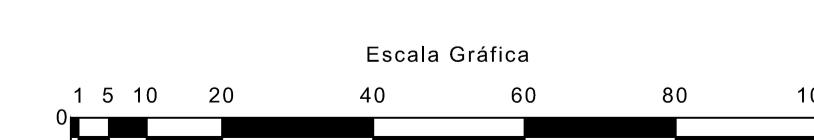
# PROJETO GEOMÉTRICO (Estaca 20 em 20 metros)

Escala 1:1.000



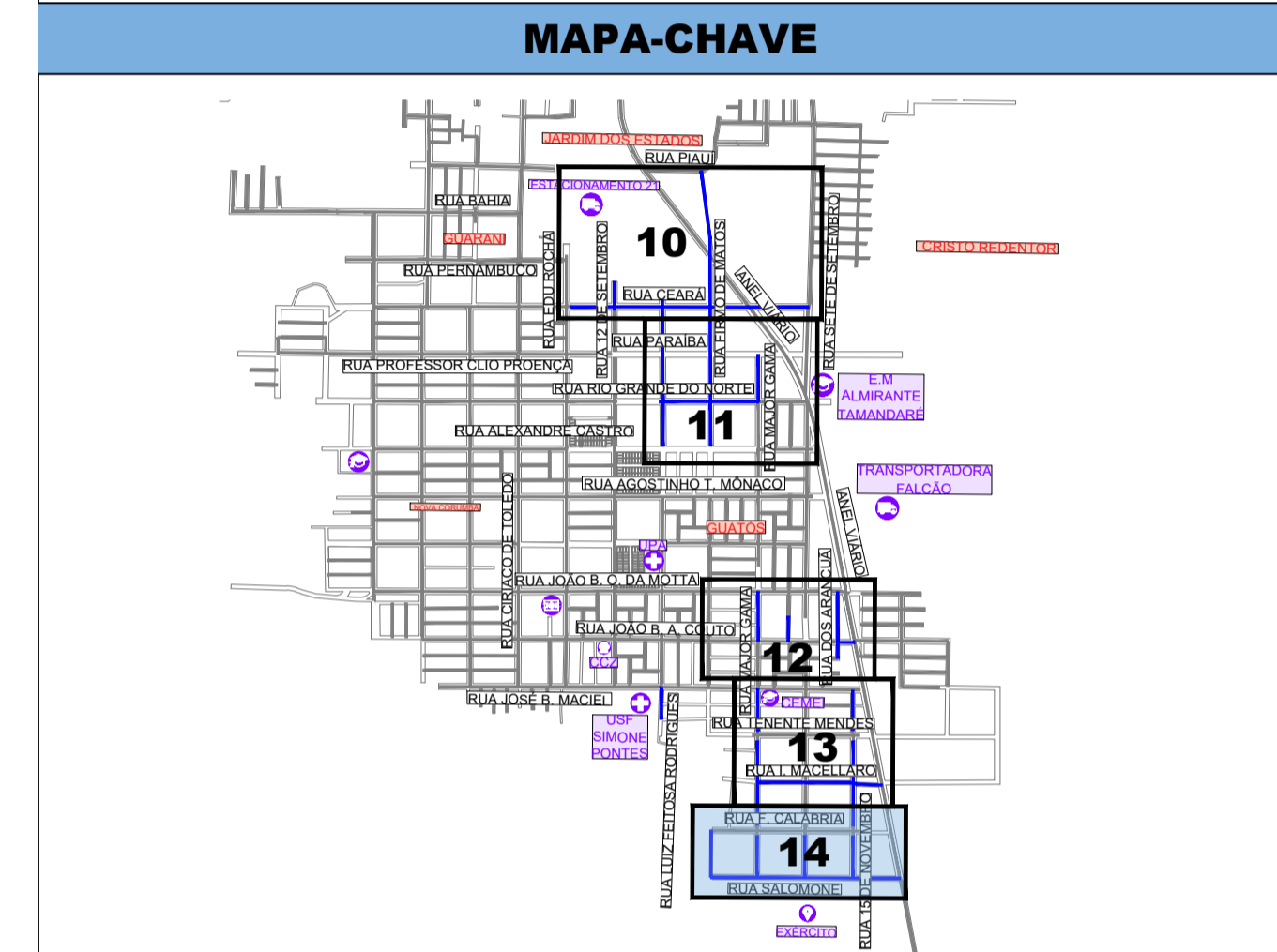
**BACIA DE DETENÇÃO - IMPLANTAÇÃO FUTURA**  
**ÁREA DO LAGO**  
 17 mil m<sup>2</sup>  
**VOLUME DE ARMAZENAMENTO = 15.699,65 m<sup>3</sup>**

**BACIA DE DETENÇÃO - IMPLANTAÇÃO FUTURA**  
**ÁREA DO LAGO**  
 19 mil m<sup>2</sup>  
**VOLUME DE ARMAZENAMENTO = 19.939,71 m<sup>3</sup>**



### LEGENDA

CADASTRO	PROJETO
ALINHAMENTO PREDIAL	EXIGO DE DRENAGEM (ESTACAS DE 20 EM 20 M)
ALMADRADO	BORDO DO PAVIMENTO
CERCA	TENTO
MURO	GALERIA DE ÁGUAS PLUVIAIS
ACESSO DE VEÍCULOS	T-01 NOME DO TRECHO
MEIO-FIO	Ø0,60 DIÂMETRO DO TRECHO
PAVIMENTO - CBUQ	L=19,00m EXTENSÃO DO TRECHO
EDIFICAÇÃO	POÇO DE VISITA
POSTE DE ENERGIA ELÉTRICA	BOCA DE LOBO
ÁRVORE	TUBO DE LIGAÇÃO Ø0,40m
DRENAGEM - REDE	DRENAGEM FUTURA
DRENAGEM - POÇO DE VISITA	DRENAGEM EM EXECUÇÃO
DRENAGEM - BOCA DE LOBO	DRENAGEM PREVISTA EM OUTRO PLEITO
ESGOTO - REDE	
ESGOTO - POÇO DE VISITA	
ESGOTO - TERMINAL DE LIGAÇÃO	
TALUDE	



LOCAL DO PROJETO: <b>DIVERSAS DO BAIRRO GUATÓS - MUNICÍPIO DE CORUMBÁ/ MS</b>																	
OBRA: <b>INFRAESTRUTURA URBANA: PAVIMENTAÇÃO ASFÁLTICA, DRENAGEM DE ÁGUAS PLUVIAIS, SINALIZAÇÃO VIÁRIA E CALÇADAS E ACESSIBILIDADES</b>																	
CONTEÚDO DA PRANCHA: <b>PROJETO BÁSICO PROJETO DE DRENAGEM</b>																	
CONTRATANTE: 	CONTRATADA: 																
Documento assinado digitalmente: LAÍZE NICOLE MOHAMED RAVIER SALAZAR Data: 27/01/2024 13:26:17 -0300 Verifique em https://validar.jf.gov.br/	Assinado de forma digital por MARCIO MACHADO MACHADO MEDEIROS:55889905104 Data: 2026.03.26 10:41:22 -04'00'																
FUNDAÇÃO DE DESENVOLVIMENTO URBANO E PATRIMÔNIO HISTÓRICO DO MUNICÍPIO DE CORUMBÁ/MS CNPJ: 28.801.132/0001-21 Avenida General Rondon, 885 Centro, Corumbá-MS, Brasil - CEP: 79.350-020		MARCIO MACHADO MEDEIROS ENGENHEIRO CIVIL CREA-MS: 66.951 Rua Alberto Neder, 320 - Sala 102 Jardim São Estevão - CEP: 79020-326 Fone: (79) 55883-2844 - Campo Grande, MS E-mail: mm@inframs.eng.br															
<table border="1"> <thead> <tr> <th>Nº</th> <th>DATA</th> <th>REV</th> <th>DESCRIÇÃO</th> </tr> </thead> <tbody> <tr> <td> </td> <td> </td> <td> </td> <td> </td> </tr> </tbody> </table>	Nº	DATA	REV	DESCRIÇÃO					<table border="1"> <thead> <tr> <th>DATA</th> <th>REVISÃO</th> <th>ESCALA</th> <th>PRANCHA</th> </tr> </thead> <tbody> <tr> <td>MAR/2026</td> <td>00</td> <td>1:1.000</td> <td>14</td> </tr> </tbody> </table>	DATA	REVISÃO	ESCALA	PRANCHA	MAR/2026	00	1:1.000	14
Nº	DATA	REV	DESCRIÇÃO														
DATA	REVISÃO	ESCALA	PRANCHA														
MAR/2026	00	1:1.000	14														

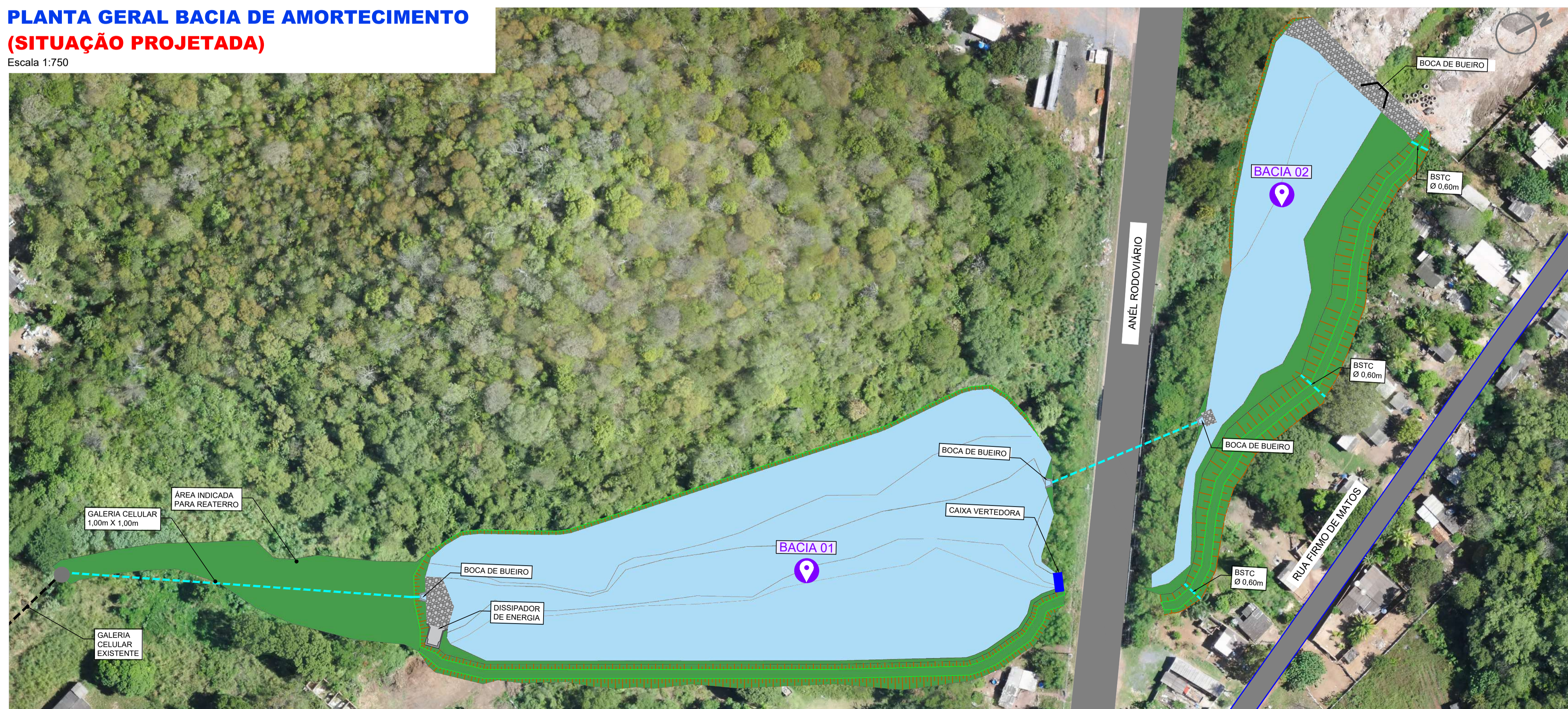
**PLANTA GERAL BACIA DE AMORTECIMENTO  
(SITUAÇÃO ATUAL)**

Escala 1:750



**PLANTA GERAL BACIA DE AMORTECIMENTO  
(SITUAÇÃO PROJETADA)**

Escala 1:750

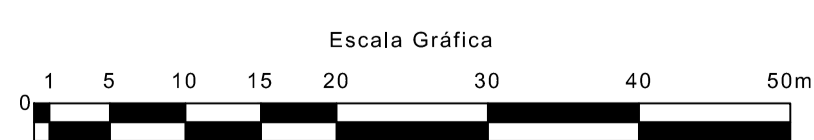
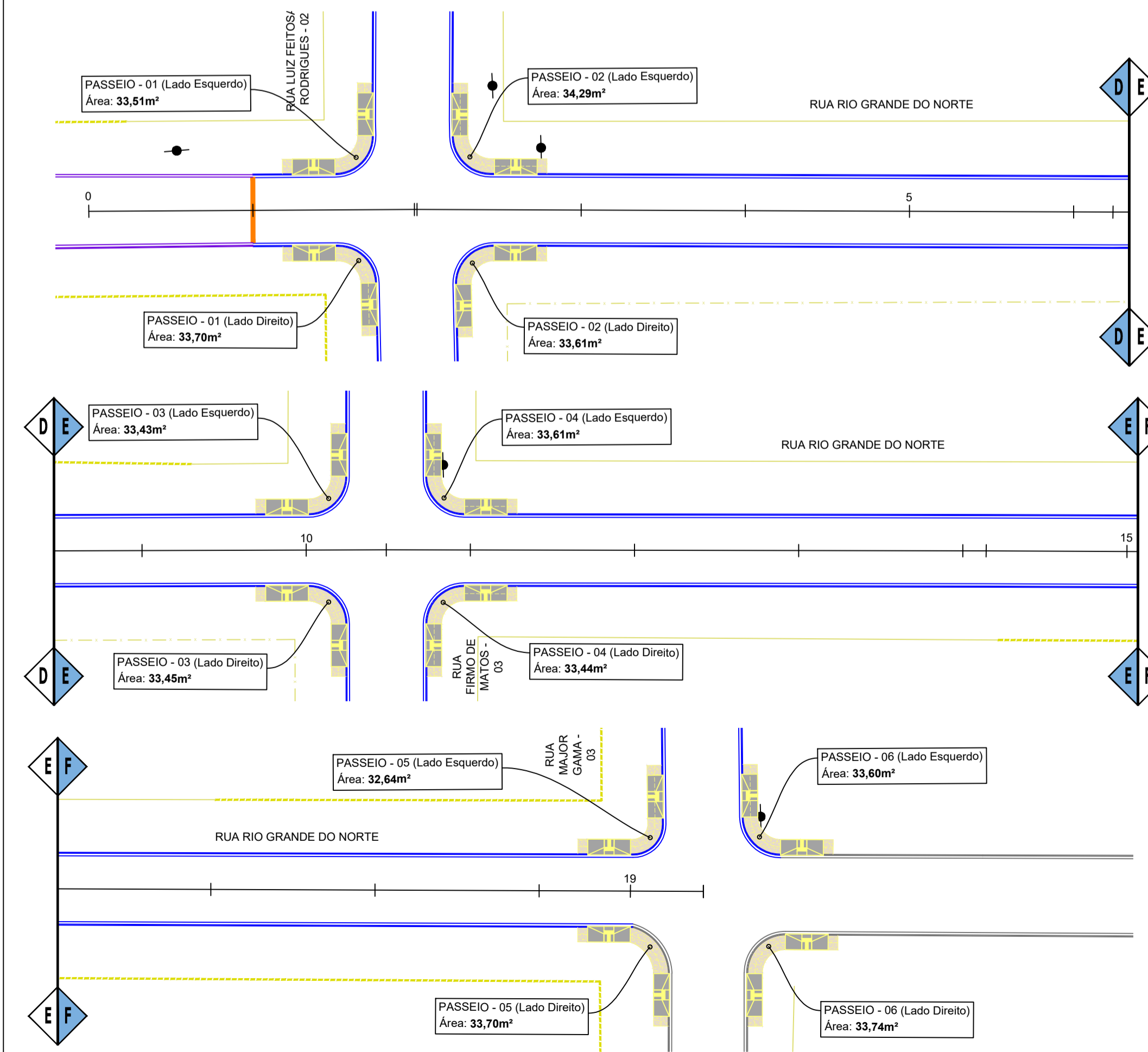
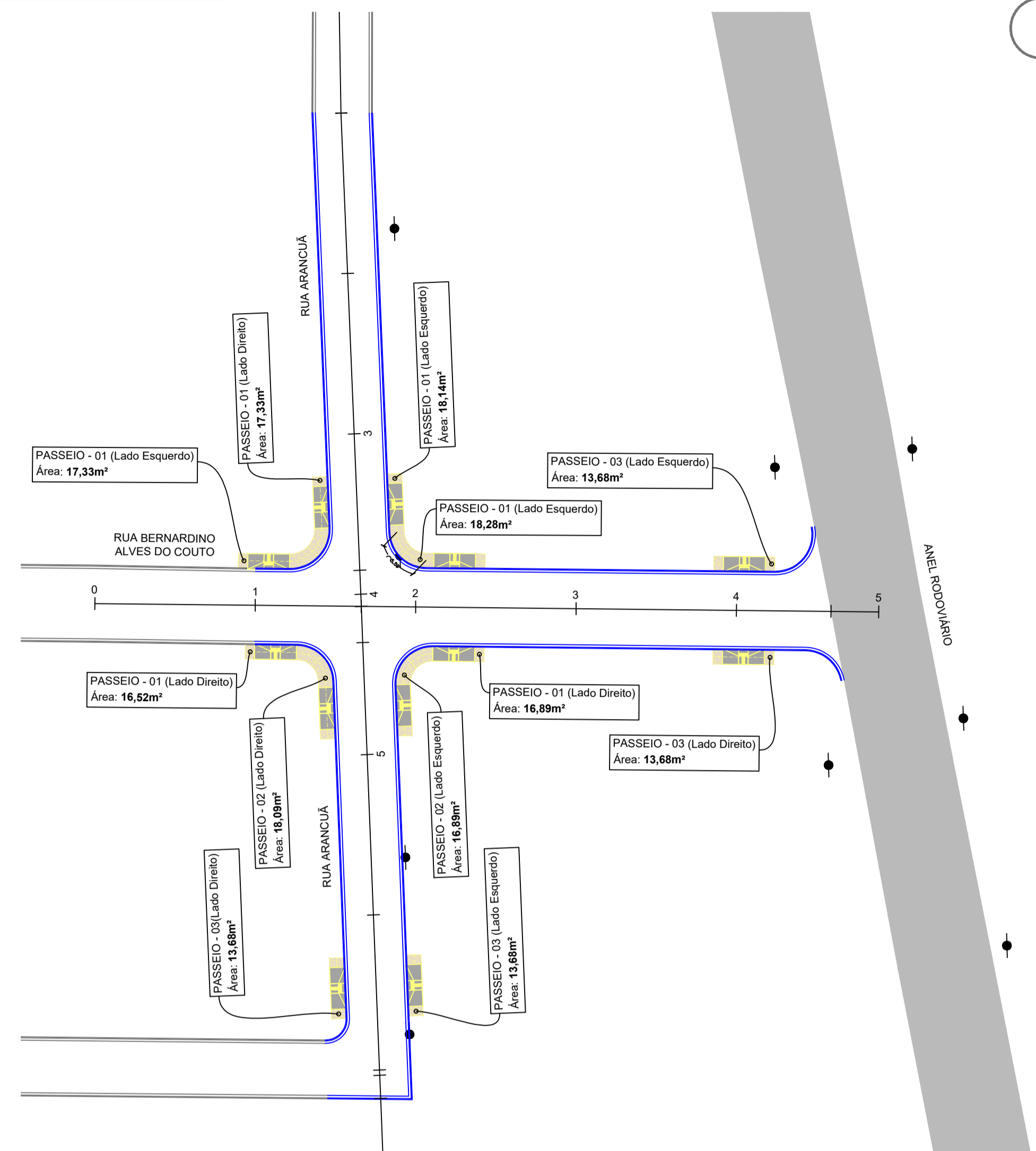
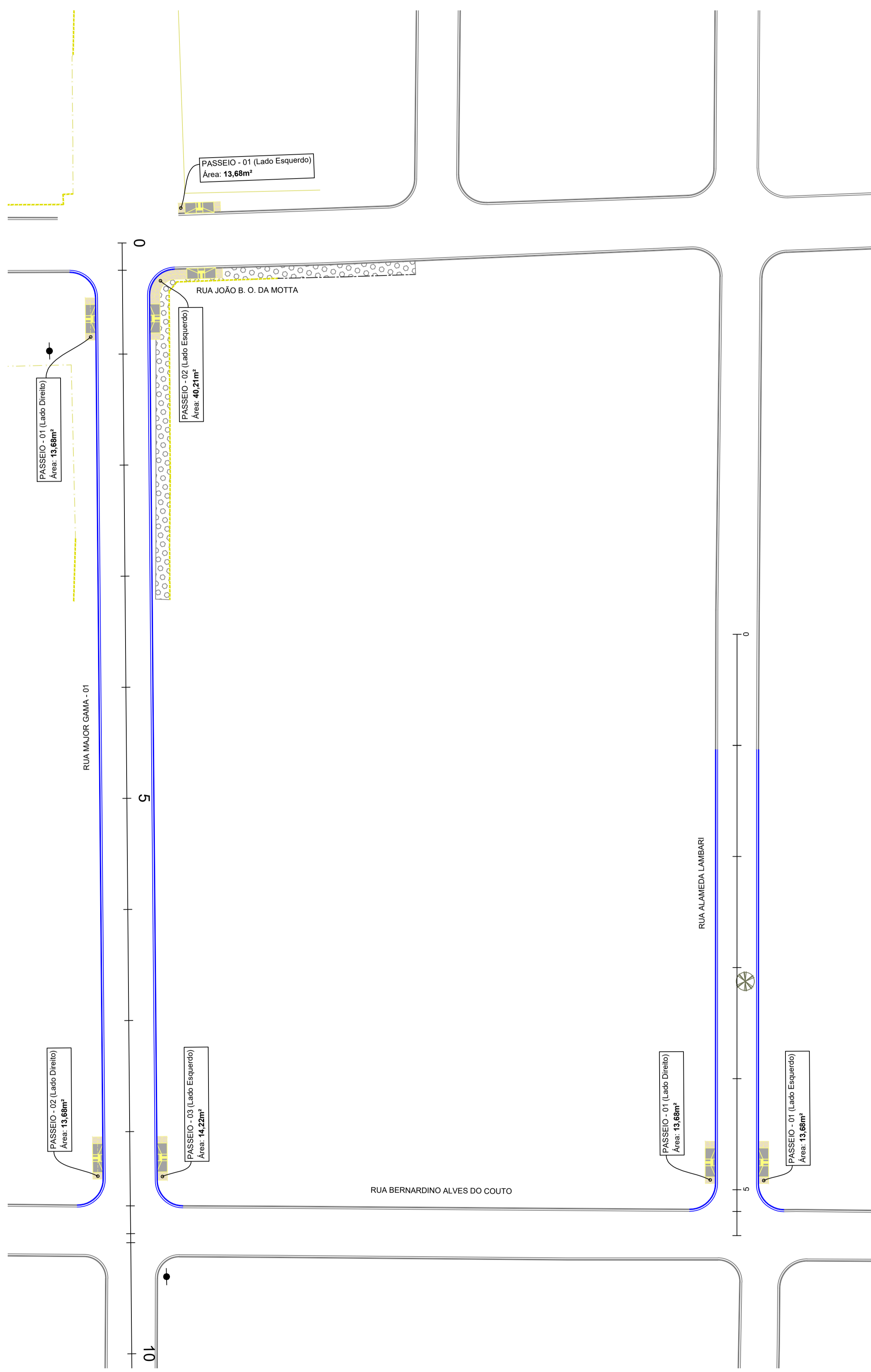


LOCAL DO PROJETO: <b>DIVERSAS DO BAIRRO GUATÓS - MUNICÍPIO DE CORUMBÁ/ MS</b>							
OBRA: <b>INFRAESTRUTURA URBANA: PAVIMENTAÇÃO ASFÁLTICA, DRENAGEM DE ÁGUAS PLUVIAIS, SINALIZAÇÃO VIÁRIA E CALÇADAS E ACESSIBILIDADES</b>							
CONTEÚDO DA PRANCHA: <b>PROJETO BÁSICO BACIAS DE AMORTECIMENTO</b>							
CONTRATANTE: 	CONTRATADA:  <b>MARCIO MACHADO MEDEIROS</b> Assinado de forma digital por MARCIO MACHADO MEDEIROS.5588990 MEDEIROS.5588990 5889905104						
<p>FUNDAÇÃO DE DESENVOLVIMENTO URBANO E PATRIMÔNIO HISTÓRICO DO MUNICÍPIO DE CORUMBÁ/MS CNPJ: 58.801.112/0001-21 Avenida General Rondon, 985 Centro, Corumbá-MS, Brasil - CEP: 79.300-020</p> <p>MARCIO MACHADO MEDEIROS ENGENHEIRO CIVIL CREA-MS: 68.051 Rua Alberto Nogueira, 325 - Sala 92 Jardim dos Estudantes - CEP: 79200-306 Fone: (67) 99983-3984 - Campo Grande, MS E-mail: mcm@inframs.eng.br</p>							
Nº	DATA	REV	DESCRIÇÃO	DATA	REVISÃO	ESCALA	PRANCHA
				MAR/2026	00	1:750	15



# PROJETO DE CALÇADAS ACESSÍVEIS

Escala 1:1.000



### LEGENDA

<p><b>CADASTRO</b></p> <ul style="list-style-type: none"> <li>ALINHAMENTO PREDIAL</li> <li>ALAMBRADO</li> <li>CERCA</li> <li>MURO</li> <li>ACESSO DE VEÍCULOS</li> <li>MEIO-FIO</li> <li>PAVIMENTO - CBUQ</li> <li>CALÇADA</li> <li>PAVIMENTO DE ACESSIBILIDADE</li> <li>POSTE DE ENERGIA ELÉTRICA</li> <li>ÁRVORE</li> </ul>	<p><b>PROJETO</b></p> <ul style="list-style-type: none"> <li>MEIO-FIO</li> <li>TENTO</li> <li>PAVIMENTAÇÃO ASFÁLTICA</li> <li>PASSEIO</li> <li>RAMPA DE ACESSIBILIDADE - 1,20m</li> <li>RAMPA DE ACESSIBILIDADE - 1,80m</li> </ul>
---	--

### MAPA-CHAVE

**LOCAL DO PROJETO:**  
DIVERSAS DO BAIRRO GUATÓS - MUNICÍPIO DE CORUMBÁ/ MS

**OBRA:**  
INFRAESTRUTURA URBANA: PAVIMENTAÇÃO ASFÁLTICA, DRENAGEM DE ÁGUAS PLUVIAIS, SINALIZAÇÃO VIÁRIA E CALÇADAS E ACESSIBILIDADES

**CONTEÚDO DA PRANCHA:**  
PROJETO BÁSICO  
PROJETO DE CALÇADAS ACESSÍVEIS

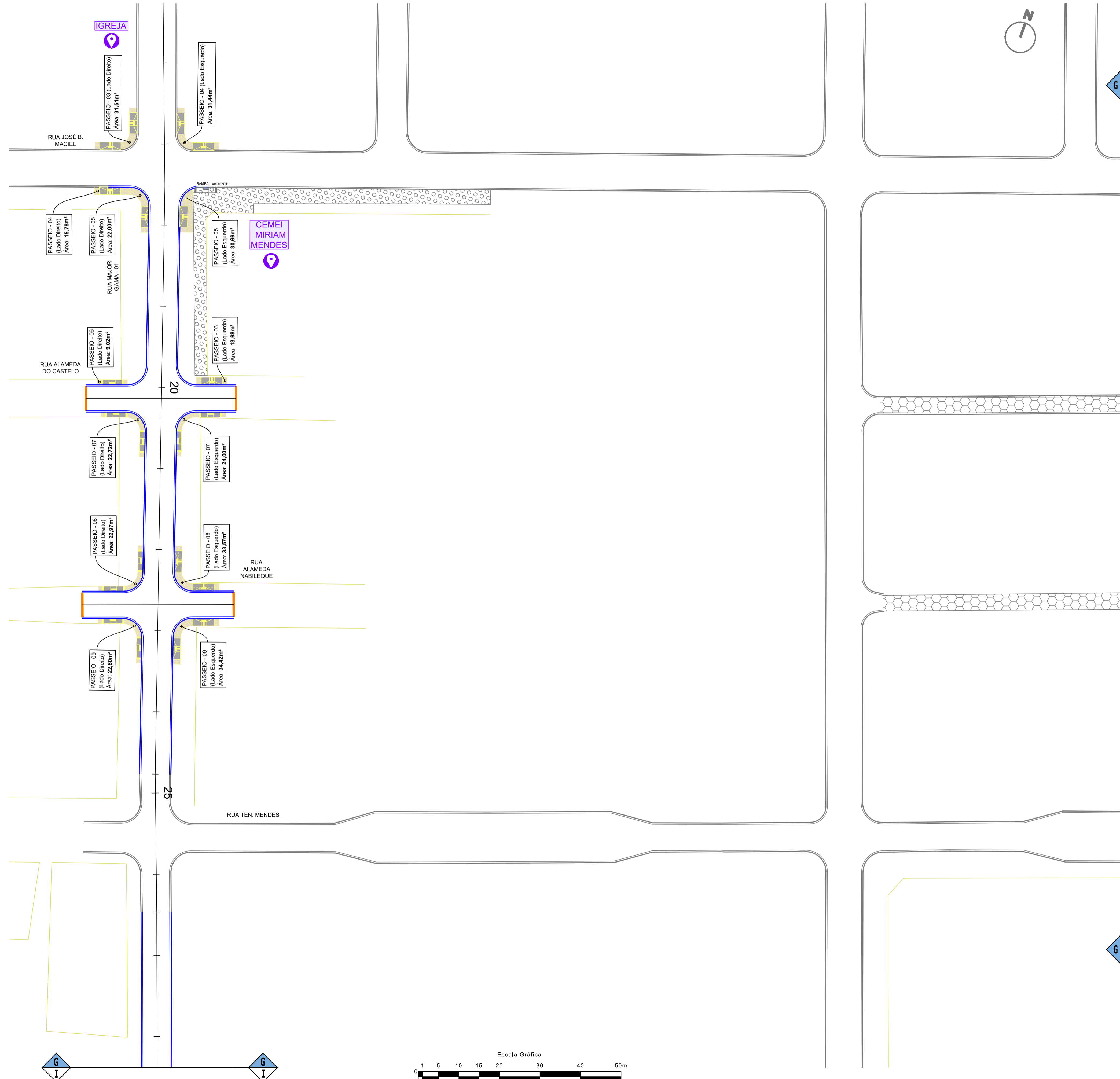
<p><b>CONTRATANTE:</b></p> <p>Documento assinado digitalmente: LAUIZE MICHELLE MOHAMED XAMER SALAZAR Data: 27/03/2026 19:32:59 -0300 Verifique em https://ndr.br.gov.br</p>	<p><b>CONTRATADA:</b></p> <p>MARCIO MACHADO MEDEIROS Assinado de forma digital por MARCIO MACHADO MEDEIROS 5889905104</p> <p>MARCIO MACHADO MEDEIROS ENGENHEIRO CIVIL CREA-MS: 68.051</p> <p>Rua Alberto Nêstor, 326 - Sala 92 Jardim dos Estudantes - CEP: 79200-306 Fone: (67) 99983-3984 - Campo Grande, MS E-mail: adm@inframs.eng.br</p>
---	---

Nº	DATA	REV	DESCRIÇÃO

DATA:	REVISÃO:	ESCALA:	PRANCHA:
MAR/2026	00	1:500	17

# PROJETO DE CALÇADAS ACESSÍVEIS

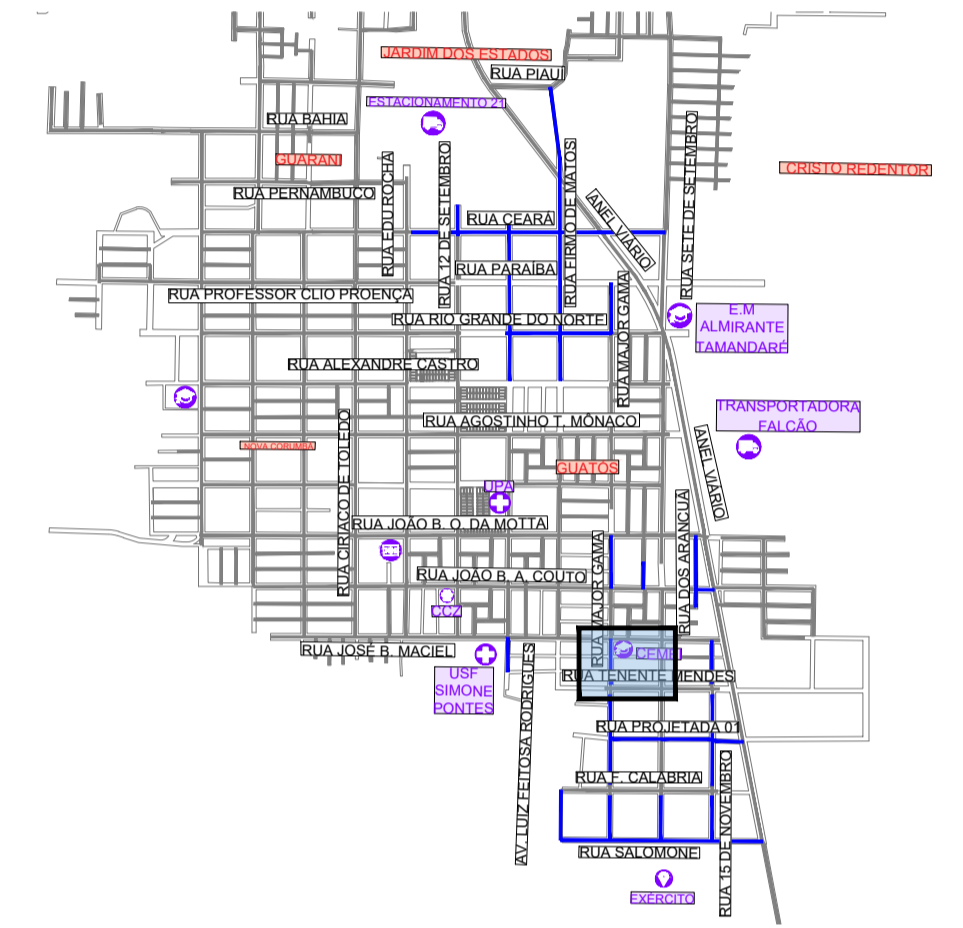
Escala 1:1.000



## LEGENDA

- |                           |                                 |
|---------------------------|---------------------------------|
| <b>CADASTRO</b>           | <b>PROJETO</b>                  |
| ALINHAMENTO PREDIAL       | MEIO-FIO                        |
| ALAMBRADO                 | TENTO                           |
| CERCA                     | PAVIMENTAÇÃO ASFÁLTICA          |
| MURO                      | PASSEIO                         |
| ACESSO DE VEÍCULOS        | RAMPA DE ACESSIBILIDADE - 1,20m |
| MEIO-FIO                  | RAMPA DE ACESSIBILIDADE - 1,80m |
| PAVIMENTO - CBUQ          |                                 |
| CALÇADA                   |                                 |
| RAMPA DE ACESSIBILIDADE   |                                 |
| POSTE DE ENERGIA ELÉTRICA |                                 |
| ÁRVORE                    |                                 |

## MAPA-CHAVE



LOCAL DO PROJETO:  
**DIVERSAS DO BAIRRO GUATÓS - MUNICÍPIO DE CORUMBÁ/ MS**

OBRA:  
**INFRAESTRUTURA URBANA: PAVIMENTAÇÃO ASFÁLTICA, DRENAGEM DE ÁGUAS PLUVIAIS, SINALIZAÇÃO VIÁRIA E CALÇADAS E ACESSIBILIDADES**

CONTEÚDO DA PRANCHA:  
**PROJETO BÁSICO  
PROJETO DE CALÇADAS ACESSÍVEIS**

CONTRATANTE:



Documento assinado digitalmente  
LAUIZE MICHELLE MOHAMED XAVIER SALAZAR  
Data: 27/03/2026 10:34:59 AM  
Verifique em <https://validar.jf.gov.br>

FUNDAÇÃO DE DESENVOLVIMENTO URBANO E PATRIMÔNIO HISTÓRICO DO MUNICÍPIO DE CORUMBÁ/MS  
CNPJ: 58.801.112/0001-21  
Avenida General Rondon, 985  
Centro, Corumbá-MS, Brasil - CEP: 79.330-020

CONTRATADA:

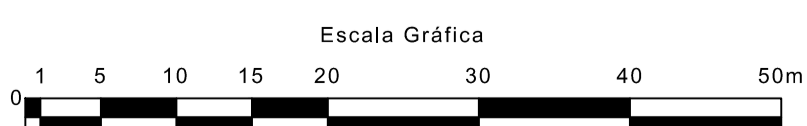


Assinado de forma digital por MARCIO MACHADO MEDEIROS:58889905104  
Data: 2026.03.26 10:44:39 -04'00'

MARCIO MACHADO MEDEIROS  
ENGENHEIRO CIVIL  
CREA-MS: 68.051  
Rua Alberto Nêstor, 326 - Sala 92  
Jardim dos Estudantes - CEP: 79200-306  
Fone: (71) 99983-3984 - Campo Grande, MS  
E-mail: [adm@inframs.eng.br](mailto:adm@inframs.eng.br)

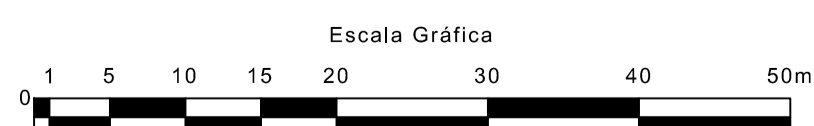
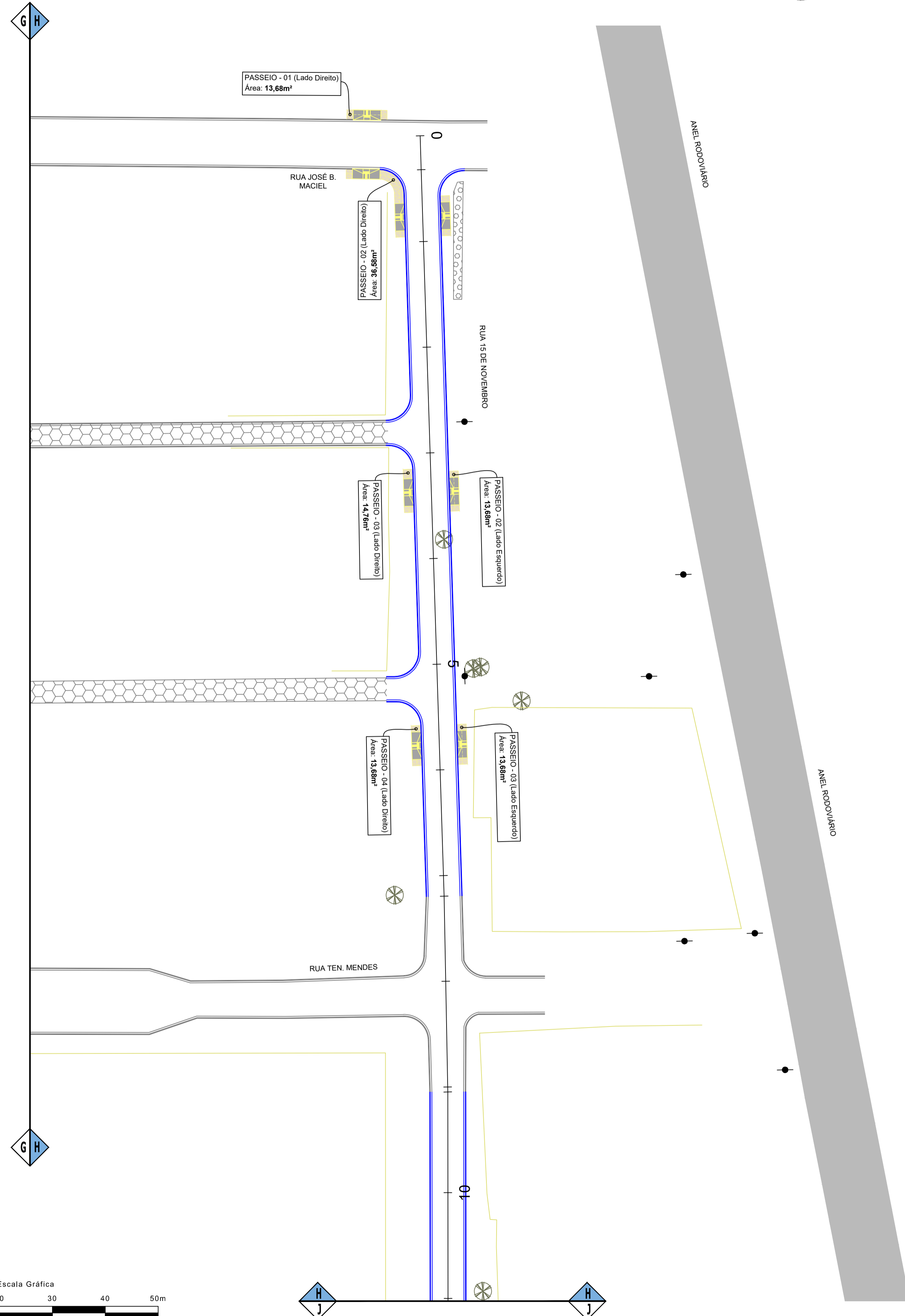
Nº	DATA	REV	DESCRIÇÃO

DATA	REVISÃO	ESCALA	PRANCHA
MAR/2026	00	1:500	18



# PROJETO DE CALÇADAS ACESSÍVEIS

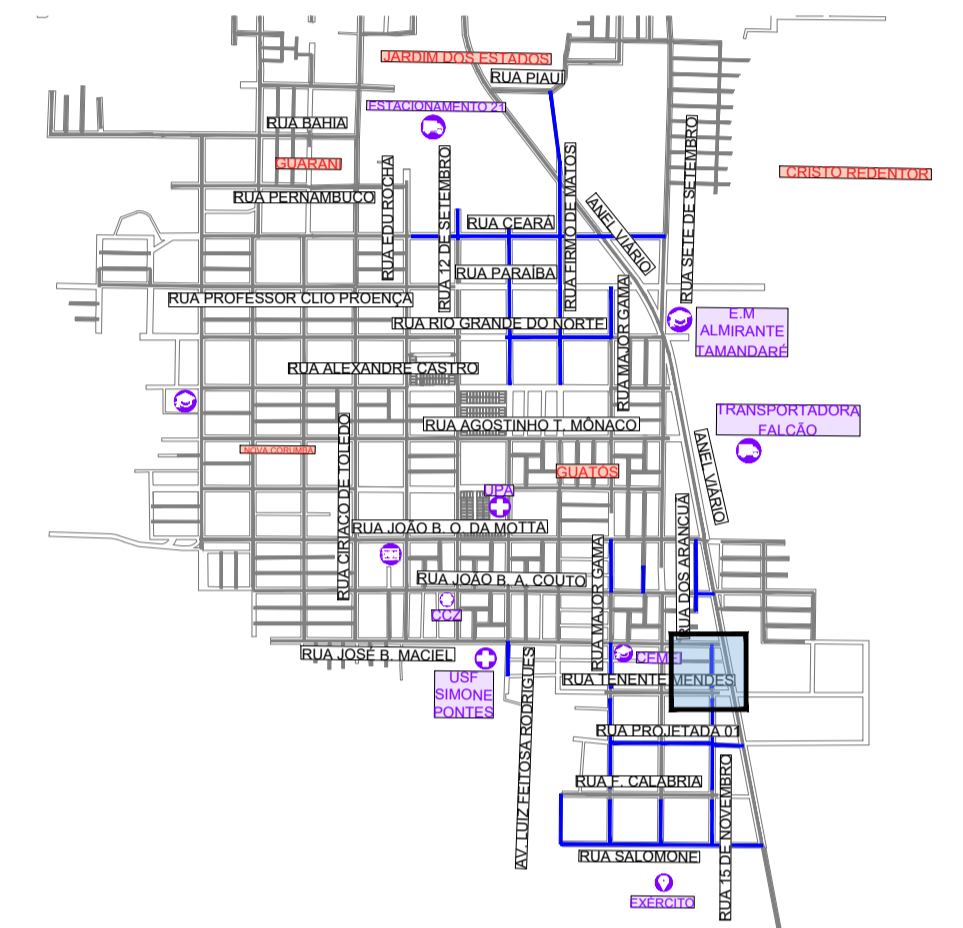
Escala 1:1.000



## LEGENDA

- |                             |                                   |
|-----------------------------|-----------------------------------|
| <b>CADASTRO</b>             | <b>PROJETO</b>                    |
| — ALINHAMENTO PREDIAL       | — MEIO-FIO                        |
| - - - ALAMBRADO             | — TÊNTO                           |
| - - - CERCA                 | — PAVIMENTAÇÃO ASFÁLTICA          |
| - - - MURO                  | — PASSEIO                         |
| M ACESSO DE VEÍCULOS        | — RAMPA DE ACESSIBILIDADE - 1,20m |
| — MEIO-FIO                  | — RAMPA DE ACESSIBILIDADE - 1,80m |
| — PAVIMENTO - CBUQ          |                                   |
| — CALÇADA                   |                                   |
| — RAMPA DE ACESSIBILIDADE   |                                   |
| ● POSTE DE ENERGIA ELÉTRICA |                                   |
| ⊗ ÁRVORE                    |                                   |

## MAPA-CHAVE



LOCAL DO PROJETO:  
**DIVERSAS DO BAIRRO GUATÓS - MUNICÍPIO DE CORUMBÁ/ MS**

OBRA:  
**INFRAESTRUTURA URBANA: PAVIMENTAÇÃO ASFÁLTICA, DRENAGEM DE ÁGUAS PLUVIAIS, SINALIZAÇÃO VIÁRIA E CALÇADAS E ACESSIBILIDADES**

CONTEÚDO DA PRANCHA:  
**PROJETO BÁSICO  
PROJETO DE CALÇADAS ACESSÍVEIS**

CONTRATANTE:  
**CORUMBÁ FUPHAN**

Documento assinado digitalmente:  
AUXÍLIO MICHELE ENRIKOWSKI WAWER SALAZAR  
Data: 21/03/2026 19:32:59 -0300  
Verifique em <https://validar.jf.gov.br/>

FUNDAÇÃO DE DESENVOLVIMENTO URBANO E PATRIMÔNIO HISTÓRICO DO MUNICÍPIO DE CORUMBÁ/MS  
CNPJ: 58.901.112/0001-21  
Avenida General Rondon, 985  
Centro, Corumbá-MS, Brasil - CEP: 79.330-020

CONTRATADA:  
**INFRAMS ENGENHARIA**

MARCIO MACHADO MEDEIROS: 5889905104  
Assinado de forma digital por MARCIO MACHADO MEDEIROS:5889905104  
Data: 2026.03.26 10:45:43 -04'00'

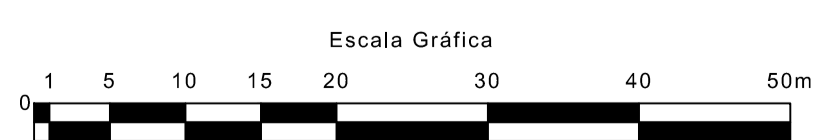
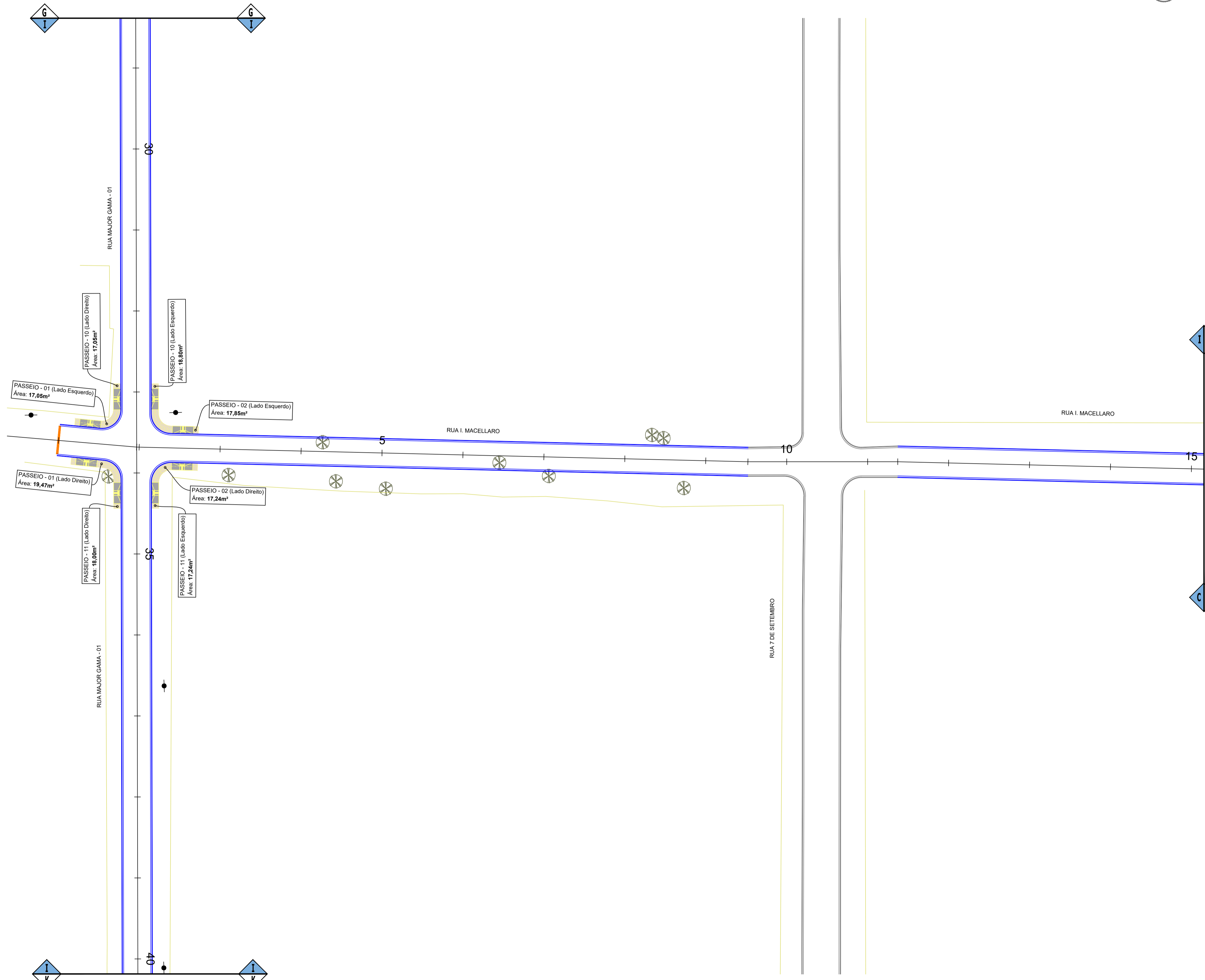
MARCIO MACHADO MEDEIROS  
ENGENHEIRO CIVIL  
CREA-MS: 68.051  
Rua Alberto Nêcker, 325 - Sala 92  
Jardim dos Estudantes - CEP: 79200-306  
Fone: (67) 99983-3984 - Campo Grande, MS  
E-mail: [mar@inframs.eng.br](mailto:mar@inframs.eng.br)

Nº	DATA	REV	DESCRIÇÃO

DATA:	REVISÃO:	ESCALA:	PRANCHA:
MAR/2026	00	1:500	19

# PROJETO DE CALÇADAS ACESSÍVEIS

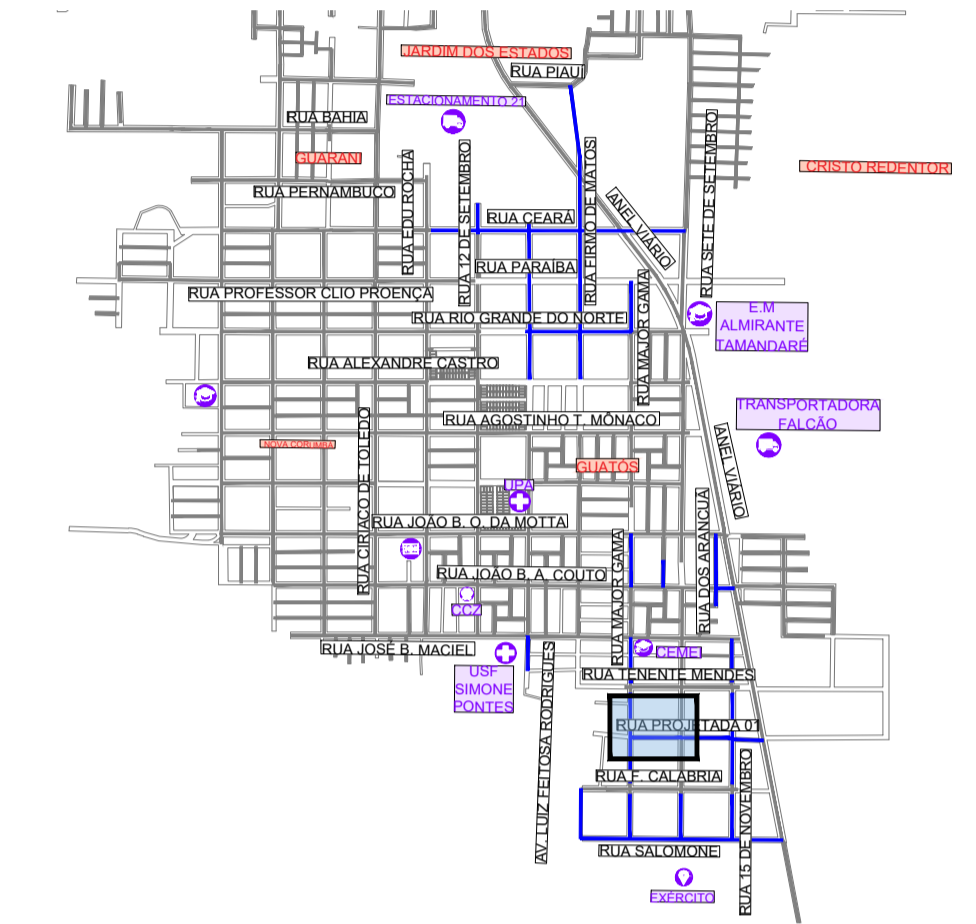
Escala 1:1.000



## LEGENDA

- |                           |                                 |
|---------------------------|---------------------------------|
| <b>CADASTRO</b>           | <b>PROJETO</b>                  |
| ALINHAMENTO PREDIAL       | MEIO-FIO                        |
| ALAMBRADO                 | TENTO                           |
| CERCA                     | PAVIMENTAÇÃO ASFÁLTICA          |
| MURO                      | PASSEIO                         |
| ACESSO DE VEÍCULOS        | RAMPA DE ACESSIBILIDADE - 1,20m |
| MEIO-FIO                  | RAMPA DE ACESSIBILIDADE - 1,80m |
| PAVIMENTO - CBUQ          |                                 |
| CALÇADA                   |                                 |
| RAMPA DE ACESSIBILIDADE   |                                 |
| POSTE DE ENERGIA ELÉTRICA |                                 |
| ÁRVORE                    |                                 |

## MAPA-CHAVE



LOCAL DO PROJETO:  
**DIVERSAS DO BAIRRO GUATÓS - MUNICÍPIO DE CORUMBÁ/ MS**

OBRA:  
**INFRAESTRUTURA URBANA: PAVIMENTAÇÃO ASFÁLTICA, DRENAGEM DE ÁGUAS PLUVIAIS, SINALIZAÇÃO VIÁRIA E CALÇADAS E ACESSIBILIDADES**

CONTEUDO DA PRANCHA:  
**PROJETO BÁSICO PROJETO DE CALÇADAS ACESSÍVEIS**

CONTRATANTE:

Documento assinado digitalmente  
LAUZIE MICHELLE MOHAMED XAVIER SALAZAR  
Data: 27/03/2026 17:32:59-0300  
Verifique em <https://validar.dfe.gov.br>

FUNDAÇÃO DE DESENVOLVIMENTO URBANO E PATRIMÔNIO HISTÓRICO DO MUNICÍPIO DE CORUMBÁ/MS  
CNPJ: 58.801.112/0001-21  
Avenida General Rondon, 985  
Centro, Corumbá-MS, Brasil - CEP: 79.330-020

CONTRATADA:

Assinado de forma digital por MARCIO MACHADO MEDEIROS:558899  
MARCIO MACHADO MEDEIROS:558899  
5889905104  
Dados: 2026.03.26 10:47:48 -0400

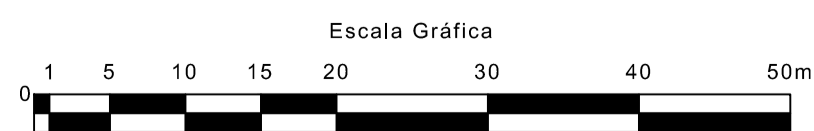
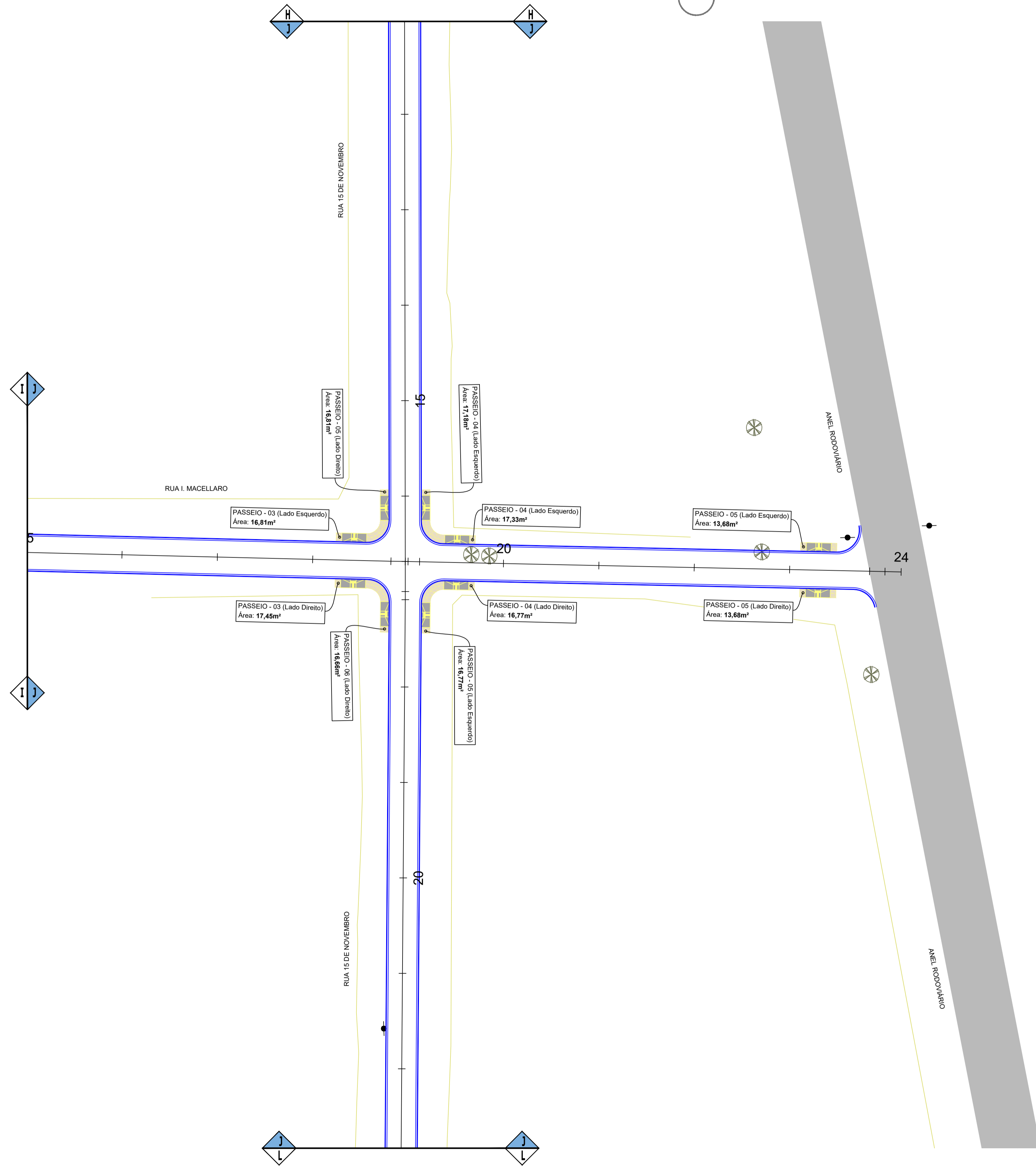
MARCIO MACHADO MEDEIROS  
ENGENHEIRO CIVIL  
CREA-MS: 66.051  
Rua Alberto Nêstor, 325 - Sala 92  
Jardim dos Estudantes - CEP: 79200-306  
Fone: (67) 99983-3984 - Campo Grande, MS  
E-mail: [adm@inframs.eng.br](mailto:adm@inframs.eng.br)

Nº	DATA	REV	DESCRIÇÃO

DATA	REVISÃO	ESCALA	PRANCHA
MAR/2026	00	1:500	20

# PROJETO DE CALÇADAS ACESSÍVEIS

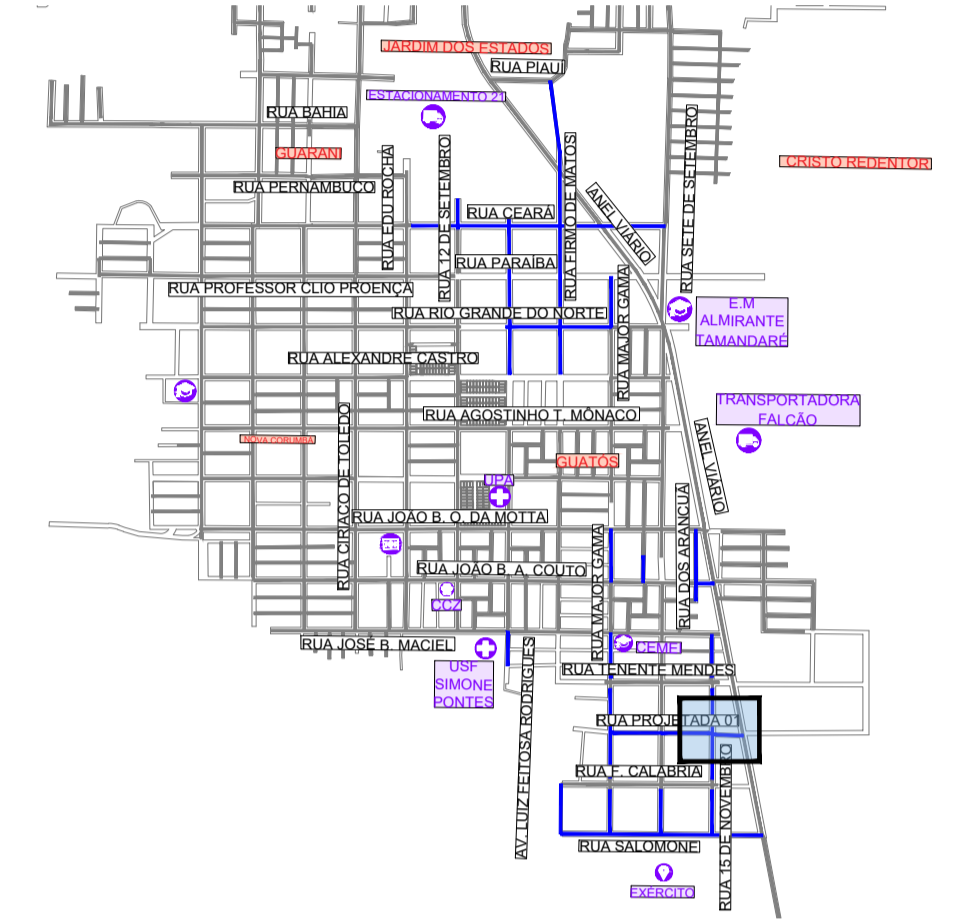
Escala 1:1.000



## LEGENDA

- |                           |                                 |
|---------------------------|---------------------------------|
| <b>CADASTRO</b>           | <b>PROJETO</b>                  |
| ALINHAMENTO PREDIAL       | MEIO-FIO                        |
| ALAMBRADO                 | TENTO                           |
| CERCA                     | PAVIMENTAÇÃO ASFÁLTICA          |
| MURO                      | PASSEIO                         |
| ACESSO DE VEÍCULOS        | RAMPA DE ACESSIBILIDADE - 1,20m |
| MEIO-FIO                  | RAMPA DE ACESSIBILIDADE - 1,80m |
| PAVIMENTO - CBUQ          |                                 |
| CALÇADA                   |                                 |
| RAMPA DE ACESSIBILIDADE   |                                 |
| POSTE DE ENERGIA ELÉTRICA |                                 |
| ÁRVORE                    |                                 |

## MAPA-CHAVE



LOCAL DO PROJETO:  
**DIVERSAS DO BAIRRO GUATÓS - MUNICÍPIO DE CORUMBÁ/ MS**

OBRA:  
**INFRAESTRUTURA URBANA: PAVIMENTAÇÃO ASFÁLTICA, DRENAGEM DE ÁGUAS PLUVIAIS, SINALIZAÇÃO VIÁRIA E CALÇADAS E ACESSIBILIDADES**

CONTEÚDO DA PRANCHA:  
**PROJETO BÁSICO  
PROJETO DE CALÇADAS ACESSÍVEIS**

CONTRATANTE:  
**CORUMBÁ FUPHAN**

Documento assinado digitalmente:  
LAUIZE MICHELLE MOHAMED XAVIER SALAZAR  
Data: 27/03/2026 19:35:27 -0300  
Verifique em <https://ndicidc-08.gov.br>

FUNDAÇÃO DE DESENVOLVIMENTO URBANO E PATRIMÔNIO HISTÓRICO DO MUNICÍPIO DE CORUMBÁ/MS  
CNPJ: 58.801.112/0001-21  
Avenida General Rondon, 985  
Centro, Corumbá-MS, Brasil - CEP: 79.330-020

CONTRATADA:  
**INFRAMS ENGENHARIA**

Assinado de forma digital por MARCIO MACHADO MEDEIROS:55889905  
5889905104 1049-11-0400


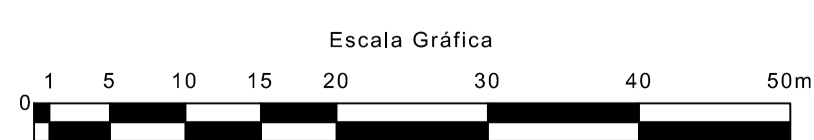
MARCIO MACHADO MEDEIROS  
ENGENHEIRO CIVIL  
CREA-MS: 68.051  
Rua Alberto Nêcker, 326 - Sala 92  
Jardim dos Estudantes - CEP: 79200-306  
Fone: (67) 99983-3984 - Campo Grande, MS  
E-mail: [adm@inframs.eng.br](mailto:adm@inframs.eng.br)

Nº	DATA	REV	DESCRIÇÃO

DATA:	REVISÃO:	ESCALA:	PRANCHA:
MAR/2026	00	1:500	21

# PROJETO DE CALÇADAS ACESSÍVEIS

Escala 1:1.000



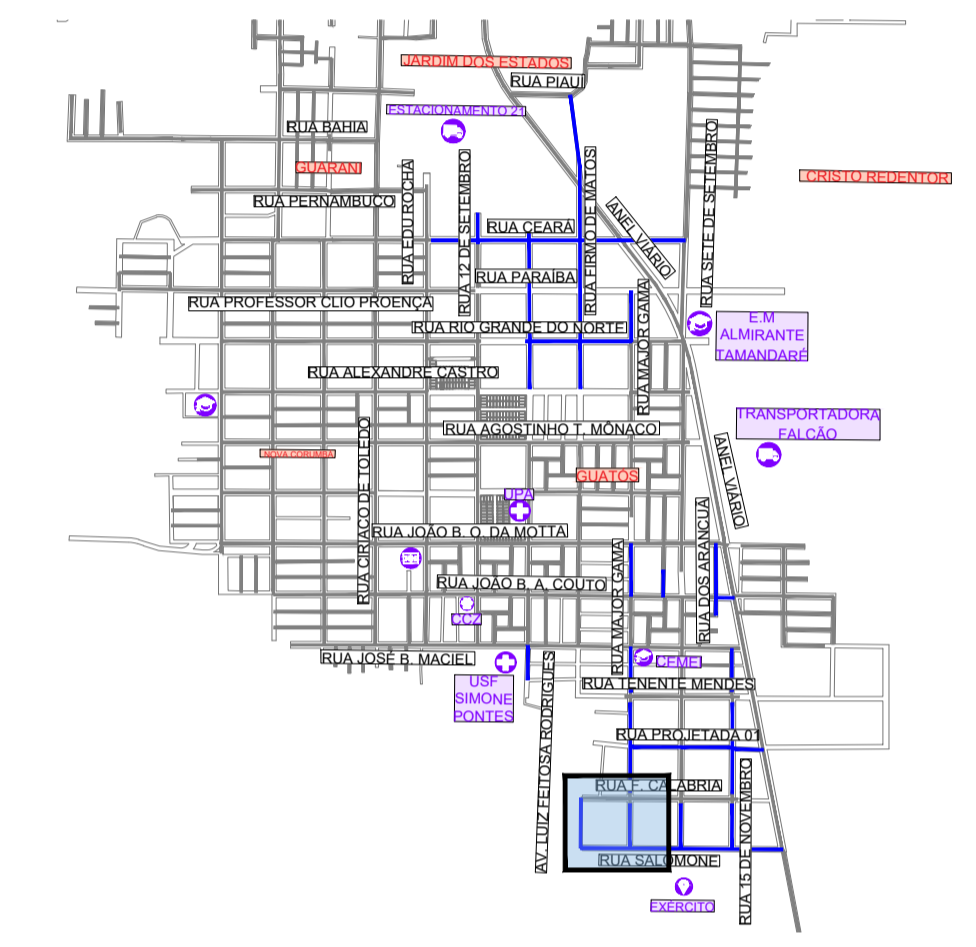
K L

K L

## LEGENDA

- |                           |                                 |
|---------------------------|---------------------------------|
| <b>CADASTRO</b>           | <b>PROJETO</b>                  |
| ALINHAMENTO PREDIAL       | MEIO-FIO                        |
| ALAMBRADO                 | TENTO                           |
| CERCA                     | PAVIMENTAÇÃO ASFÁLTICA          |
| MURO                      | PASSEIO                         |
| ACESSO DE VEÍCULOS        | RAMPA DE ACESSIBILIDADE - 1,20m |
| MEIO-FIO                  | RAMPA DE ACESSIBILIDADE - 1,80m |
| PAVIMENTO - CBUQ          |                                 |
| CALÇADA                   |                                 |
| RAMPA DE ACESSIBILIDADE   |                                 |
| POSTE DE ENERGIA ELÉTRICA |                                 |
| ÁRVORE                    |                                 |

## MAPA-CHAVE



LOCAL DO PROJETO:  
**DIVERSAS DO BAIRRO GUATÓS - MUNICÍPIO DE CORUMBÁ/ MS**

OBRA:  
**INFRAESTRUTURA URBANA: PAVIMENTAÇÃO ASFÁLTICA, DRENAGEM DE ÁGUAS PLUVIAIS, SINALIZAÇÃO VIÁRIA E CALÇADAS E ACESSIBILIDADES**

CONTEÚDO DA PRANCHA:  
**PROJETO BÁSICO  
PROJETO DE CALÇADAS ACESSÍVEIS**

CONTRATANTE:

Documento assinado digitalmente  
LAIZE MICHELLE MOHAMMED SAHER SALAZAR  
Data: 27/03/2026 19:35:27 -0300  
Verifique em <https://validar.br.gov.br>

CONTRATADA:

MARCIO MACHADO MEDEIROS:55  
889905104

FUNDAÇÃO DE DESENVOLVIMENTO URBANO E PATRIMÔNIO HISTÓRICO DO MUNICÍPIO DE CORUMBÁ/MS  
CNPJ: 58.801.112/0001-21  
Avenida General Rondon, 985  
Centro, Corumbá-MS, Brasil - CEP: 79.330-020

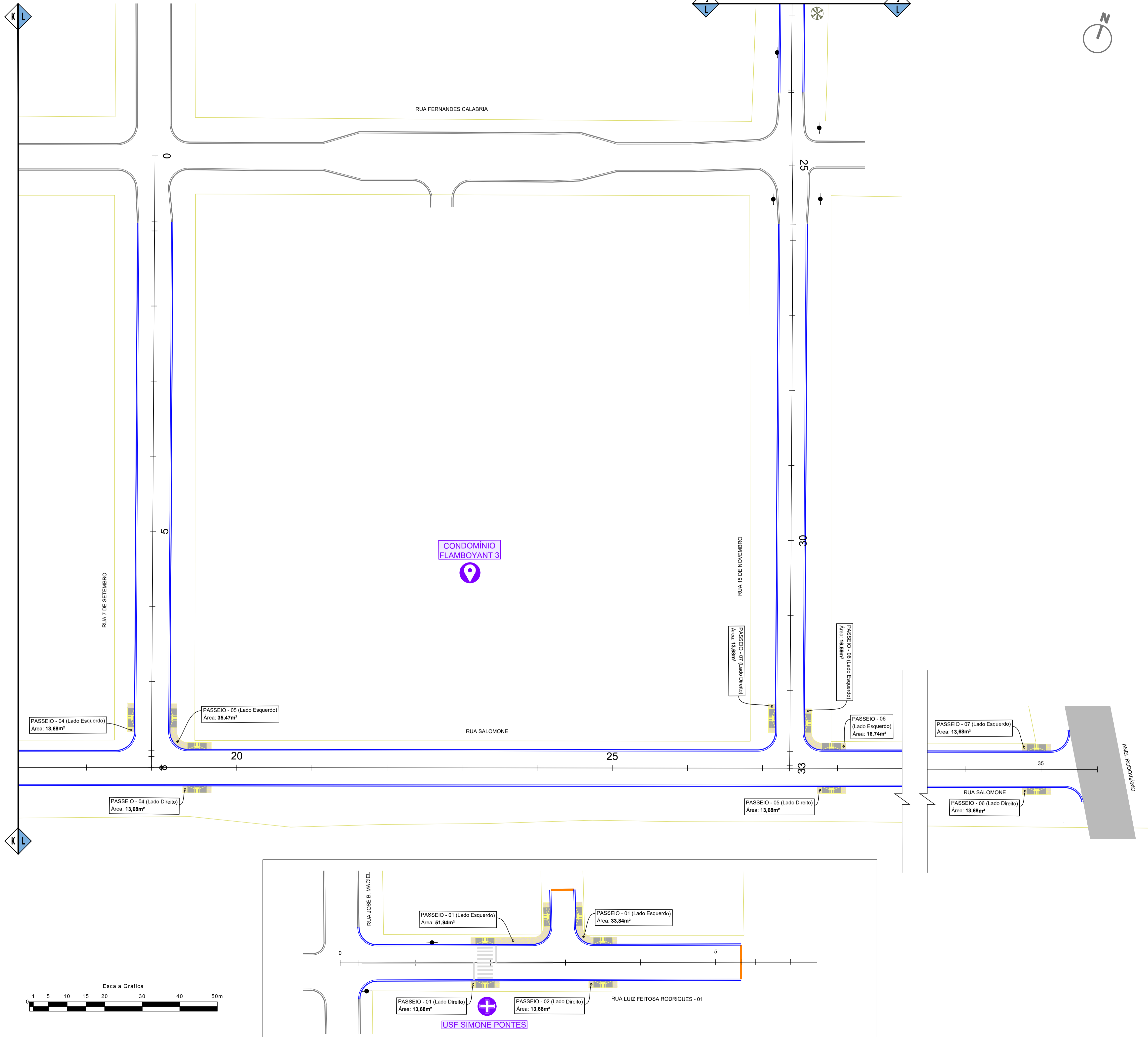
MARCIO MACHADO MEDEIROS  
ENGENHEIRO CIVIL  
CREA-MS: 66.051  
Rua Alberto Nogueira, 325 - Sala 92  
Jardim dos Estudantes - CEP: 79330-336  
Fone: (67) 99983-3984 - Campo Grande, MS  
E-mail: [adm@inframs.eng.br](mailto:adm@inframs.eng.br)

Nº	DATA	REV	DESCRIÇÃO

DATA	REVISÃO	ESCALA	PRANCHA
MAR/2026	00	1:500	22

# PROJETO DE CALÇADAS ACESSÍVEIS

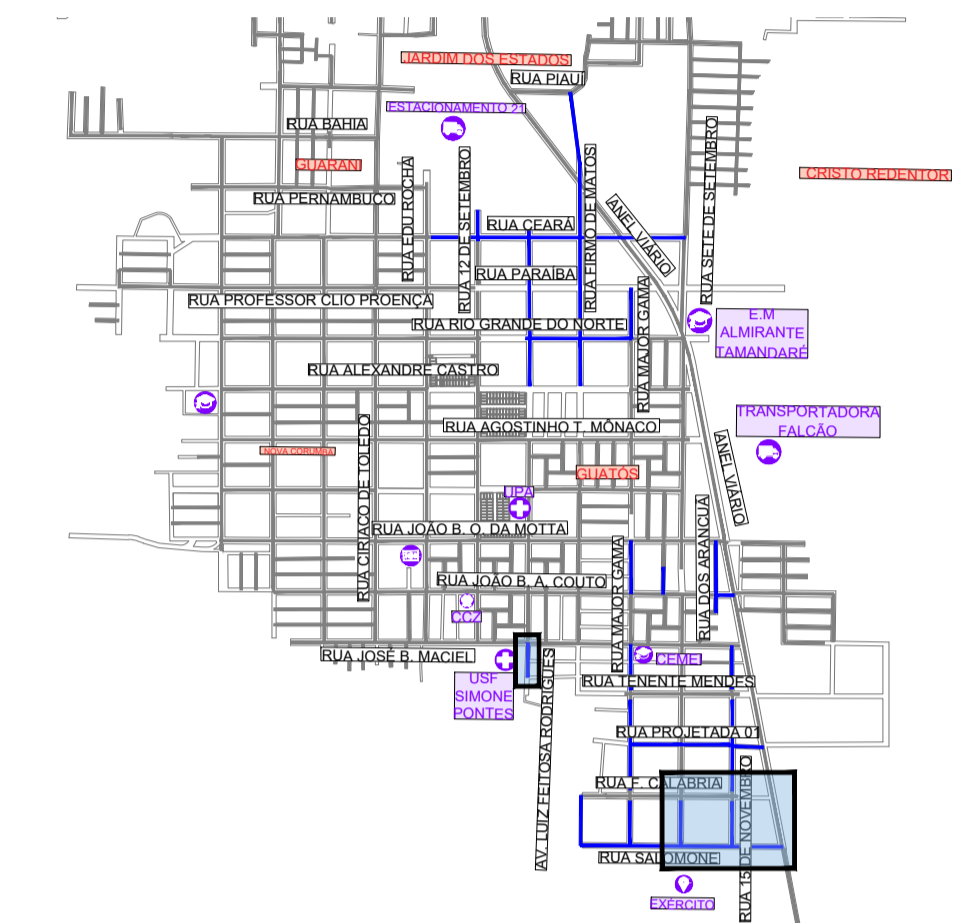
Escala 1:1.000



## LEGENDA

- |                           |                                 |
|---------------------------|---------------------------------|
| <b>CADASTRO</b>           | <b>PROJETO</b>                  |
| ALINHAMENTO PREDIAL       | MEIO-FIO                        |
| ALAMBRADO                 | TENTO                           |
| CERCA                     | PAVIMENTAÇÃO ASFÁLTICA          |
| MURO                      | PASSEIO                         |
| ACESSO DE VEÍCULOS        | RAMPA DE ACESSIBILIDADE - 1,20m |
| MEIO-FIO                  | RAMPA DE ACESSIBILIDADE - 1,80m |
| PAVIMENTO - CBUQ          |                                 |
| CALÇADA                   |                                 |
| RAMPA DE ACESSIBILIDADE   |                                 |
| POSTE DE ENERGIA ELÉTRICA |                                 |
| ÁRVORE                    |                                 |

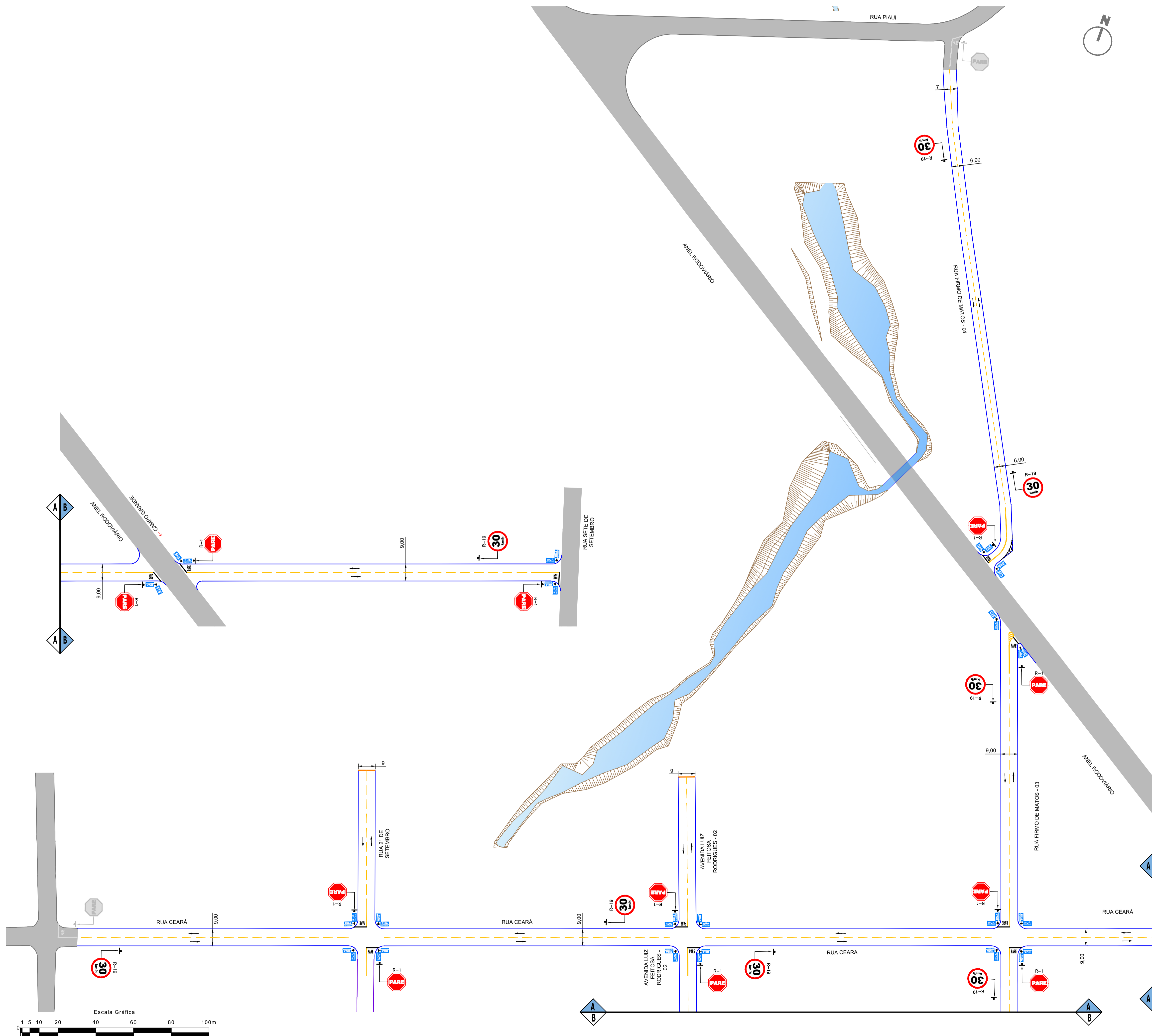
## MAPA-CHAVE



LOCAL DO PROJETO: <b>DIVERSAS DO BAIRRO GUATÓS - MUNICÍPIO DE CORUMBÁ/ MS</b>	
OBRA: <b>INFRAESTRUTURA URBANA: PAVIMENTAÇÃO ASFÁLTICA, DRENAGEM DE ÁGUAS PLUVIAIS, SINALIZAÇÃO VIÁRIA E CALÇADAS E ACESSIBILIDADES</b>	
CONTEÚDO DA PRANCHA: <b>PROJETO BÁSICO PROJETO DE CALÇADAS ACESSÍVEIS</b>	
CONTRATANTE: <b>CORUMBÁ FUPHAN</b>	CONTRATADA: <b>INFRAMS ENGENHARIA</b>
Documento assinado digitalmente: <b>LAÍZE MICHELLE MONIMES XAVIER SALAZAR</b> Data: 27/03/2024 19:35:27-0500 Verifique em <a href="https://validar.it.gov.br">https://validar.it.gov.br</a>	Assinado de forma digital por <b>MARCO MACHADO MEDEIROS</b> Data: 2026.03.26 10:51:42 -0400
<b>FUNDAÇÃO DE DESENVOLVIMENTO URBANO E PATRIMÔNIO HISTÓRICO DO MUNICÍPIO DE CORUMBÁ/MS</b> CNPJ: 58.801.112/0001-21 Avenida General Rondon, 985 Centro, Corumbá-MS, Brasil - CEP: 79.330-020	<b>MARCO MACHADO MEDEIROS ENGENHEIRO CIVIL CREA-MS: 66.051</b> Rua Alberto Nêcker, 325 - Sala 92 Jardim dos Estudantes - CEP: 79200-306 Fone: (67) 99983-3984 - Campo Grande, MS E-mail: <a href="mailto:adm@inframs.eng.br">adm@inframs.eng.br</a>
Nº DATA REV. DESCRIÇÃO	DATA: <b>MAR/2026</b> REVISÃO: <b>00</b> ESCALA: <b>1:500</b> PRANCHA: <b>23</b>

# PROJETO DE SINALIZAÇÃO

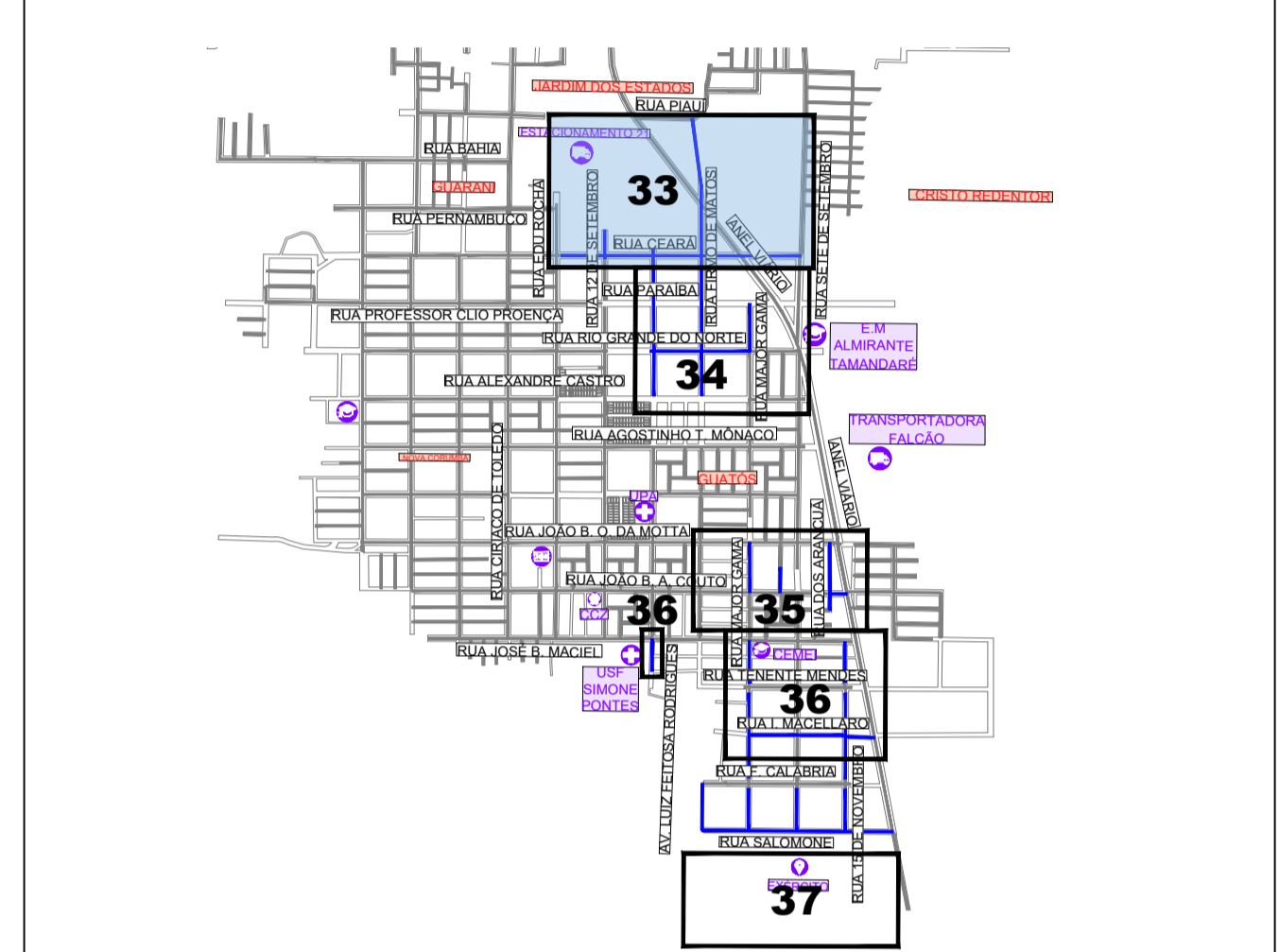
Escala 1:1.000



## LEGENDA

- |                  |                                       |
|------------------|---------------------------------------|
| <b>CADASTRO</b>  | <b>PROJETO</b>                        |
| MEIO-FIO         | MEIO-FIO                              |
| PAVIMENTO - CBUQ | TENTO                                 |
| TALUDE           | FAIXA DUPLA CONTÍNUA                  |
|                  | FAIXA TRACEJADA                       |
|                  | FAIXA DE RETENÇÃO                     |
|                  | PARADA OBRIGATORIA                    |
|                  | SENTIDO DE CIRCULAÇÃO DA VIA          |
|                  | VIRE À DIREITA                        |
|                  | VIRE À ESQUERDA                       |
|                  | ZEBRADO                               |
|                  | PLACA DE IDENTIFICAÇÃO DE RUA         |
|                  | PAVIMENTAÇÃO EM EXECUÇÃO              |
|                  | PAVIMENTAÇÃO PREVISTA EM OUTRO PLEITO |

## MAPA-CHAVE



**LOCAL DO PROJETO:**  
DIVERSAS DO BAIRRO GUATÓS - MUNICÍPIO DE CORUMBÁ/ MS

**OBRA:**  
INFRAESTRUTURA URBANA: PAVIMENTAÇÃO ASFÁLTICA, DRENAGEM DE ÁGUAS PLUVIAIS, SINALIZAÇÃO VIÁRIA E CALÇADAS E ACESSIBILIDADES

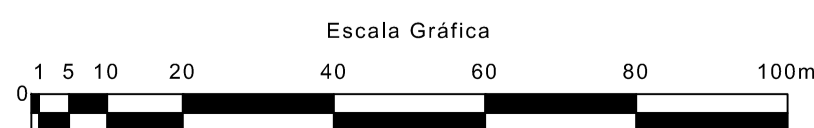
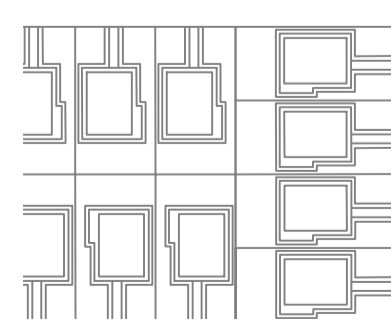
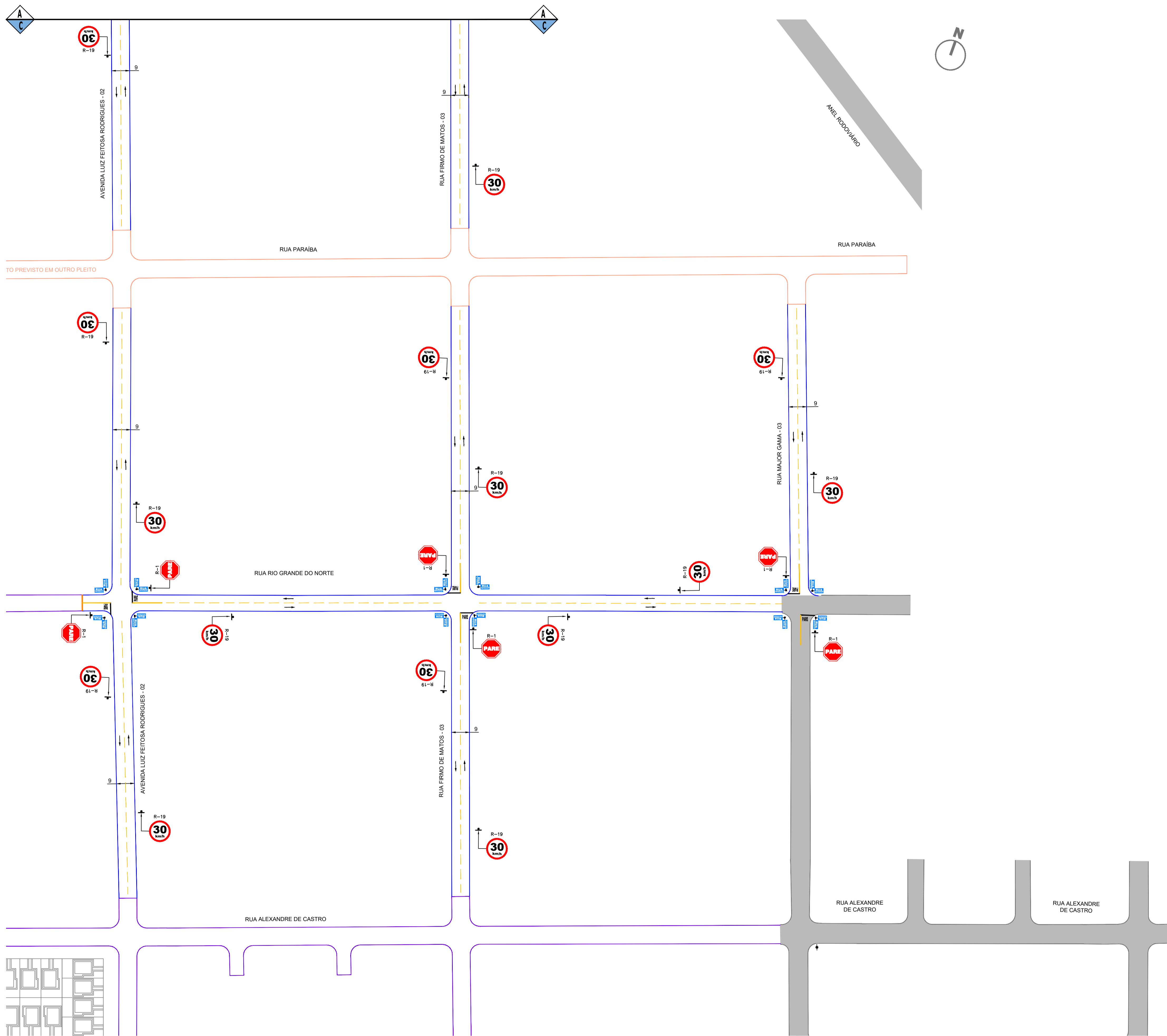
**CONTEÚDO DA PRANCHA:**  
PROJETO BÁSICO  
PROJETO DE SINALIZAÇÃO

<p><b>CONTRATANTE:</b></p> <p>Documento assinado digitalmente LAUZIE MICHELLE MOHAMMED XAVIER SALAZAR Data: 27/03/2026 19:35:27 0300 Verifique em https://validar.dig.gov.br/</p> <p>FUNDAÇÃO DE DESENVOLVIMENTO URBANO E PATRIMÔNIO HISTÓRICO DO MUNICÍPIO DE CORUMBÁ/MS CNPJ: 58.801.112/0001-21 Avenida General Rondon, 985 Centro, Corumbá-MS, Brasil - CEP: 79.330-020</p>	<p><b>CONTRATADA:</b></p> <p>MARCIO MACHADO MEDEIROS Assinado de forma digital por MARCIO MACHADO MEDEIROS Data: 2026.03.26 10:52:48 -04'00'</p> <p>MARCIO MACHADO MEDEIROS ENGENHEIRO CIVIL CREA-MS: 68.051 Rua Alberto Nêcker, 328 - Sala 92 Jardim dos Estudantes - CEP: 79200-306 Fone: (67) 99983-3984 - Campo Grande, MS E-mail: mcm@inframs.eng.br</p>
---	---

Nº	DATA	REV	DESCRIÇÃO	DATA	REVISÃO	ESCALA	PRANCHA
	MAR/2026	00				1:1.000	24

# PROJETO DE SINALIZAÇÃO

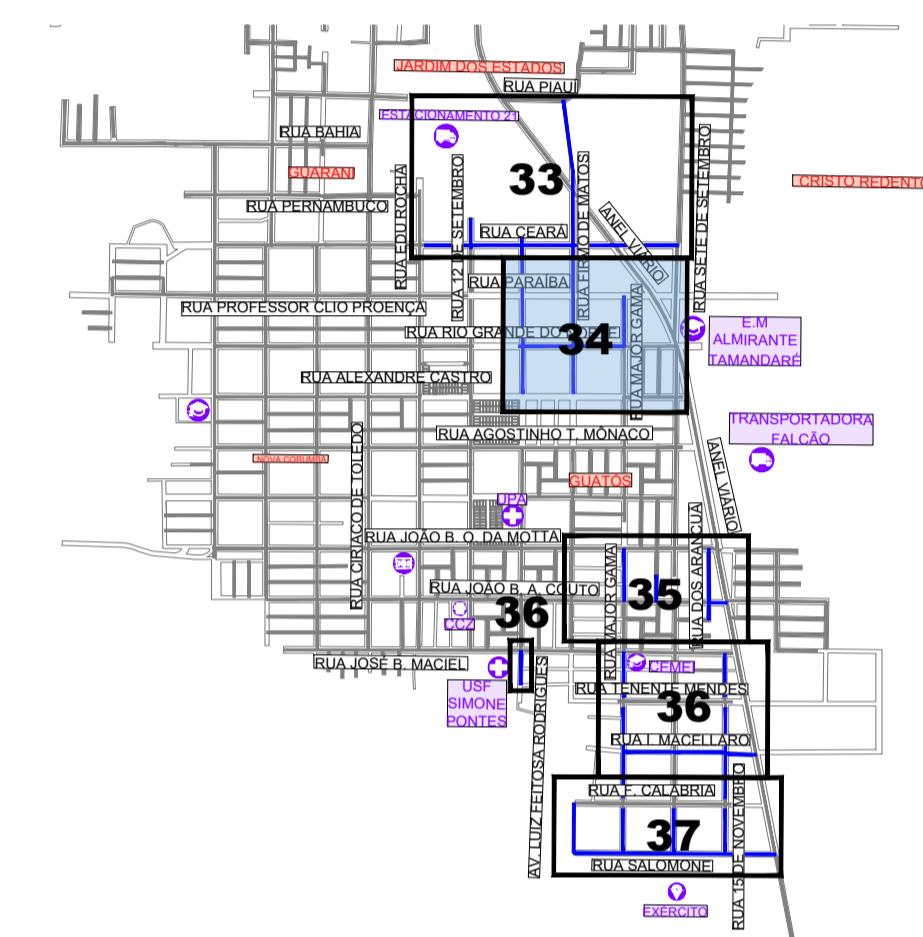
Escala 1:1.000



## LEGENDA

- |                  |                                       |
|------------------|---------------------------------------|
| <b>CADASTRO</b>  | <b>PROJETO</b>                        |
| MEIO-FIO         | MEIO-FIO                              |
| PAVIMENTO - CBUQ | TENTO                                 |
| TALUDE           | FAIXA DUPLA CONTÍNUA                  |
|                  | FAIXA TRACELADA                       |
|                  | FAIXA DE RETENÇÃO                     |
|                  | PARADA OBRIGATÓRIA                    |
|                  | SENTIDO DE CIRCULAÇÃO DA VIA          |
|                  | VIRE À DIREITA                        |
|                  | VIRE À ESQUERDA                       |
|                  | ZEBRADO                               |
|                  | PLACA DE IDENTIFICAÇÃO DE RUA         |
|                  | PAVIMENTAÇÃO EM EXECUÇÃO              |
|                  | PAVIMENTAÇÃO PREVISTA EM OUTRO PLEITO |

## MAPA-CHAVE



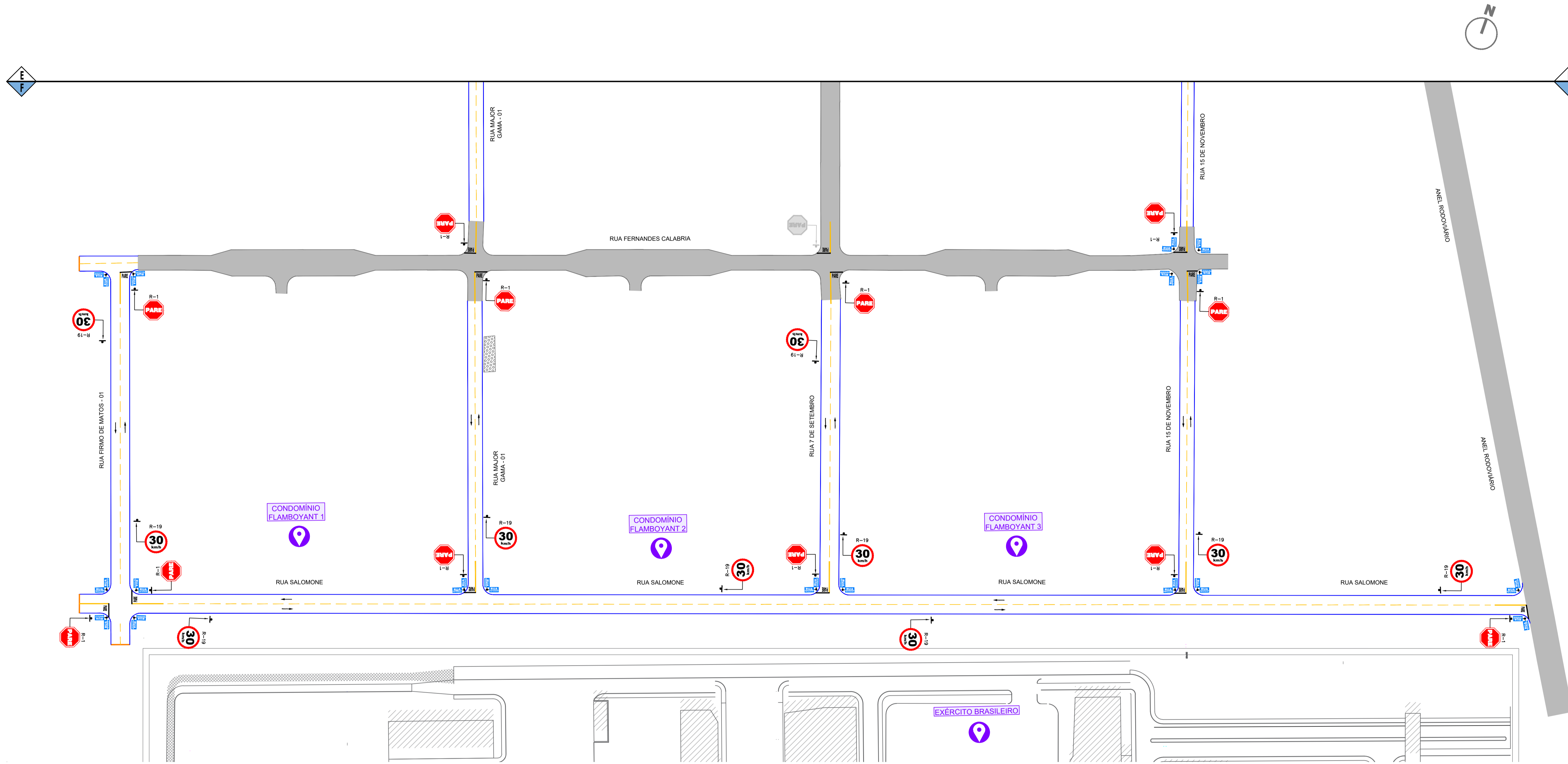
LOCAL DO PROJETO: <b>DIVERSAS DO BAIRRO GUATÓS - MUNICÍPIO DE CORUMBÁ/ MS</b>									
OBRA: <b>INFRAESTRUTURA URBANA: PAVIMENTAÇÃO ASFÁLTICA, DRENAGEM DE ÁGUAS PLUVIAIS, SINALIZAÇÃO VIÁRIA E CALÇADAS E ACESSIBILIDADES</b>									
CONTEÚDO DA PRANCHA: <b>PROJETO BÁSICO PROJETO DE SINALIZAÇÃO</b>									
CONTRATANTE:  Documento assinado digitalmente LAUZE MICHELLE MOHAMED XAVIER SALAZAR Data: 27/03/2026 19:35:27-0800 Verifique em: https://validar.br.gov.br	CONTRATADA:  Assinado de forma digital por MARCIO MACHADO MEDEIROS:5 5889905104								
FUNDAÇÃO DE DESENVOLVIMENTO URBANO E PATRIMÔNIO HISTÓRICO DO MUNICÍPIO DE CORUMBÁ/MS CNPJ: 58.801.112/0001-21 Avenida General Rondon, 985 Centro, Corumbá-MS, Brasil - CEP: 79.330-020	MARCIO MACHADO MEDEIROS ENGENHEIRO CIVIL CREA-MS: 64.051 Rua Alberto Nêcker, 325 - Sala 92 Jardim dos Estudantes - CEP: 79200-306 Fone: (67) 99983-3984 - Campo Grande, MS E-mail: mcm@inframs.eng.br								
<table border="1"> <thead> <tr> <th>Nº</th> <th>DATA</th> <th>REV</th> <th>DESCRIÇÃO</th> </tr> </thead> <tbody> <tr> <td> </td> <td> </td> <td> </td> <td> </td> </tr> </tbody> </table>	Nº	DATA	REV	DESCRIÇÃO					DATA: MAR/2026 REVISÃO: 00 ESCALA: 1:1.000 PRANCHA: 25
Nº	DATA	REV	DESCRIÇÃO						





# PROJETO DE SINALIZAÇÃO

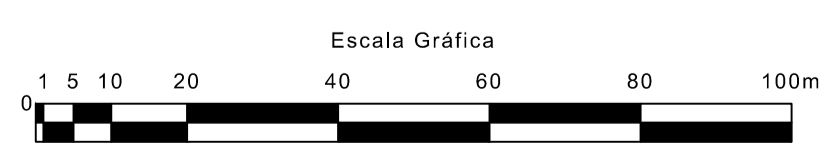
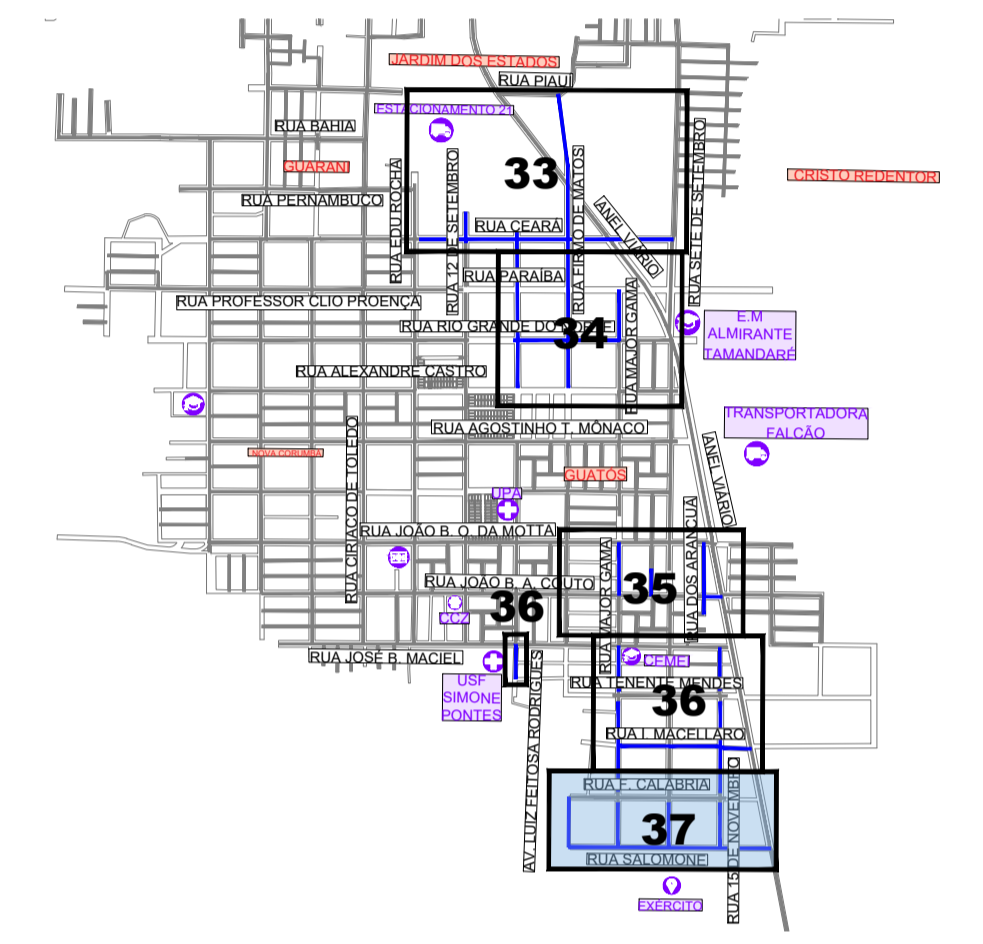
Escala 1:1.000



## LEGENDA

- | CADASTRO         | PROJETO                               |
|------------------|---------------------------------------|
| MEIO-FIO         | MEIO-FIO                              |
| PAVIMENTO - CBUQ | TENTO                                 |
| TALUDE           | FAIXA DUPLA CONTÍNUA                  |
|                  | FAIXA TRACEJADA                       |
|                  | FAIXA DE RETENÇÃO                     |
|                  | PARE                                  |
|                  | PARADA OBRIGATORIA                    |
|                  | SENTIDO DE CIRCULAÇÃO DA VIA          |
|                  | VIRE À DIREITA                        |
|                  | VIRE À ESQUERDA                       |
|                  | ZEBRADO                               |
|                  | PLACA DE IDENTIFICAÇÃO DE RUA         |
|                  | PAVIMENTAÇÃO EM EXECUÇÃO              |
|                  | PAVIMENTAÇÃO PREVISTA EM OUTRO PLEITO |

## MAPA-CHAVE



LOCAL DO PROJETO:  
**DIVERSAS DO BAIRRO GUATÓS - MUNICÍPIO DE CORUMBÁ/MS**

OBRA:  
**INFRAESTRUTURA URBANA: PAVIMENTAÇÃO ASFÁLTICA, DRENAGEM DE ÁGUAS PLUVIAIS, SINALIZAÇÃO VIÁRIA E CALÇADAS E ACESSIBILIDADES**

CONTEÚDO DA PRANCHA:  
**PROJETO BÁSICO  
PROJETO DE SINALIZAÇÃO**

CONTRATANTE:

Documento assinado digitalmente  
LAIZE MICHELLE MOHAMED XAVIER SALAZAR  
Data: 27/03/2026 10:19:40:00  
Verifique em <https://validar.it.gov.br>

FUNDAÇÃO DE DESENVOLVIMENTO URBANO E PATRIMÔNIO HISTÓRICO DO MUNICÍPIO DE CORUMBÁ/MS  
CNPJ: 08.801.132/0001-21  
Avenida General Rondon, 885  
Centro, Corumbá-MS, Brasil - CEP: 79.330-020

CONTRATADA:

MARCIO MACHADO MEDEIROS  
CNPJ: 08.801.132/0001-21  
5889905104

MARCIO MACHADO MEDEIROS  
ENGENHEIRO CIVIL  
CREA-MS: 66.051  
Rua Alberto Neder, 329 - Sala 102  
Jardim dos Estados - CEP: 79030-336  
Fone: (79) 99883-2984 - Campo Grande, MS  
E-mail: [marcio@inframs.com.br](mailto:marcio@inframs.com.br)

Nº	DATA	REV	DESCRIÇÃO

DATA	REVISÃO	ESCALA	PRANCHA
MAR/2026	00	1:1.000	28