
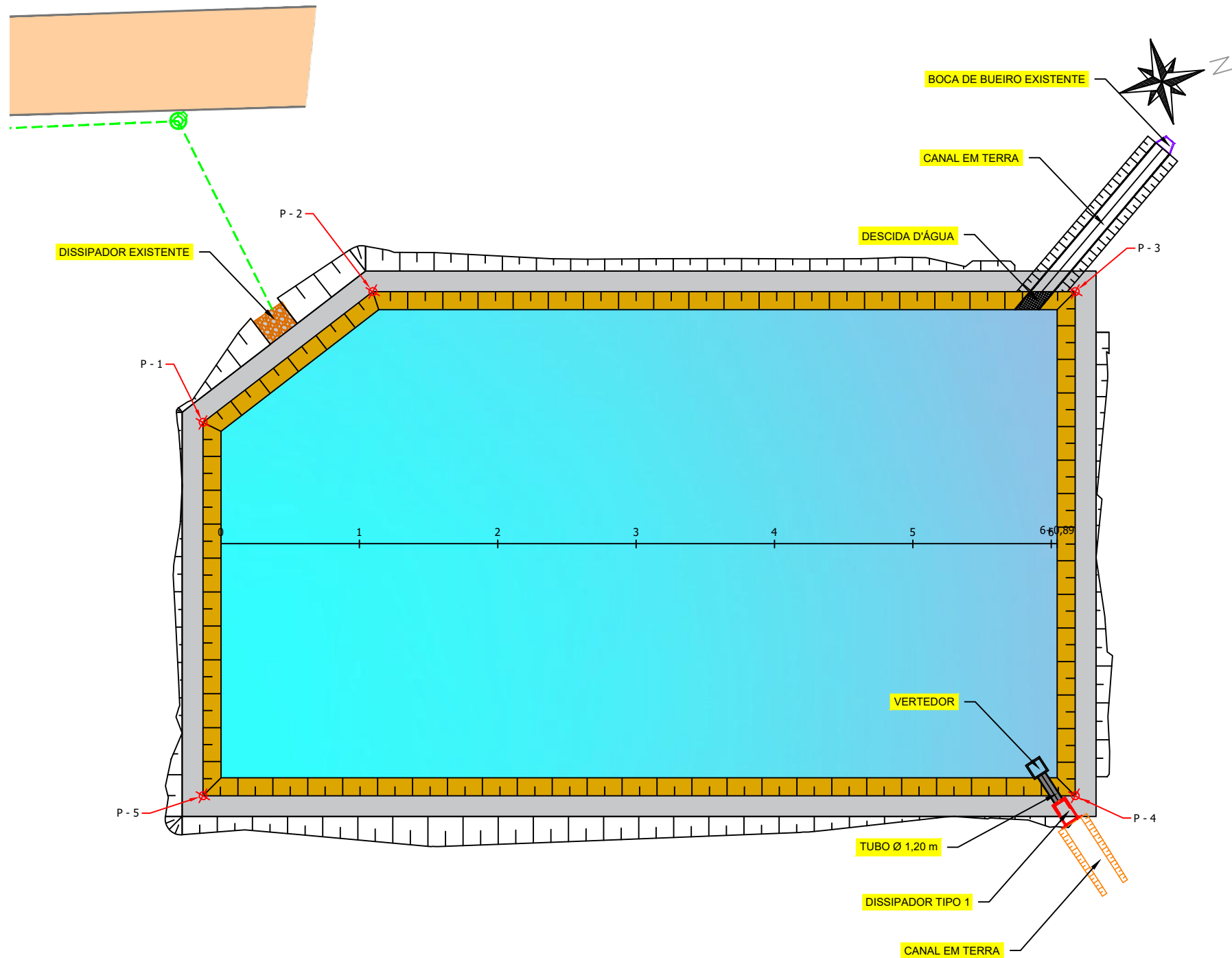


- LEGENDA**
- MARCO DE CONCRETO APOIO TOPOGRÁFICO
  - POSTE - REDE ELÉTRICA
  - CERCA
  - ALINHAMENTO PREDIAL
  - EIXO - ESTACAS (20m x 20m)
  - F-00 FURO DE SONDAAGEM
  - CURVAS DE NÍVEL - 1m x 1m
  - MFC EXISTENTE
  - CALÇADA EXISTENTE
  - PV DE DRENAGEM EXISTENTE
  - REDE DE DRENAGEM EXISTENTE
  - PAVIMENTO FUTURO
  - PAVIMENTO EXISTENTE
  - BOCA DE LOBO DUPLA EXISTENTE
  - BOCA DE LOBO SIMPLES EXISTENTE

BOCA DE DRAGÃO EXISTENTE



<b>PREFEITURA MUNICIPAL DE NOVA ANDRADINA / MS</b> SECRETARIA MUNICIPAL DE OBRAS			
OBRA INFRAESTRUTURA PAVIMENTAÇÃO ASFÁLTICA E DRENAGEM DE ÁGUAS PLUVIAIS	LOCAL DISTRITO DE NOVA CASA VERDE - LOTE 01	<b>AUTOR DO PROJETO</b> LAZARO BARBOSA Assinado de forma digital por LAZARO BARBOSA MACHADO:25529 960600 MACHADO:2552996000 Data: 2026.04.28 09:56:13 -03'00' ENG.º CIVIL <b>LÁZARO BARBOSA MACHADO</b> CREA 22039/MG VISTO 1634	
TÍTULO PROJETO BÁSICO <b>LEVANTAMENTO PLANIALMÉTRICO</b>		FOLHA 01	<b>PROPRIETÁRIO</b> LEANDRO FERREIRA Assinado de forma digital por LEANDRO FERREIRA LUIZ FEDOSSA:75209217949 04107 LUIZ FEDOSSA:75209217949 Data: 2026.04.28 15:18:48 -03'00' PREFEITURA MUNICIPAL DE NOVA ANDRADINA / MS
ESCALA 1:2.000	DATA ABRIL/2026	REVISÃO R00	ART




ESTACA	COORDENADAS	
	N	E
0	266.024,7187	7.592.053,1342
1	266.029,9639	7.592.072,4341
2	266.035,2090	7.592.091,7341
3	266.040,4542	7.592.111,0340
4	266.045,6993	7.592.130,3340
5	266.050,9445	7.592.149,6339
6	266.056,1896	7.592.168,9339
6 + 0.89m	266.056,4222	7.592.169,7897

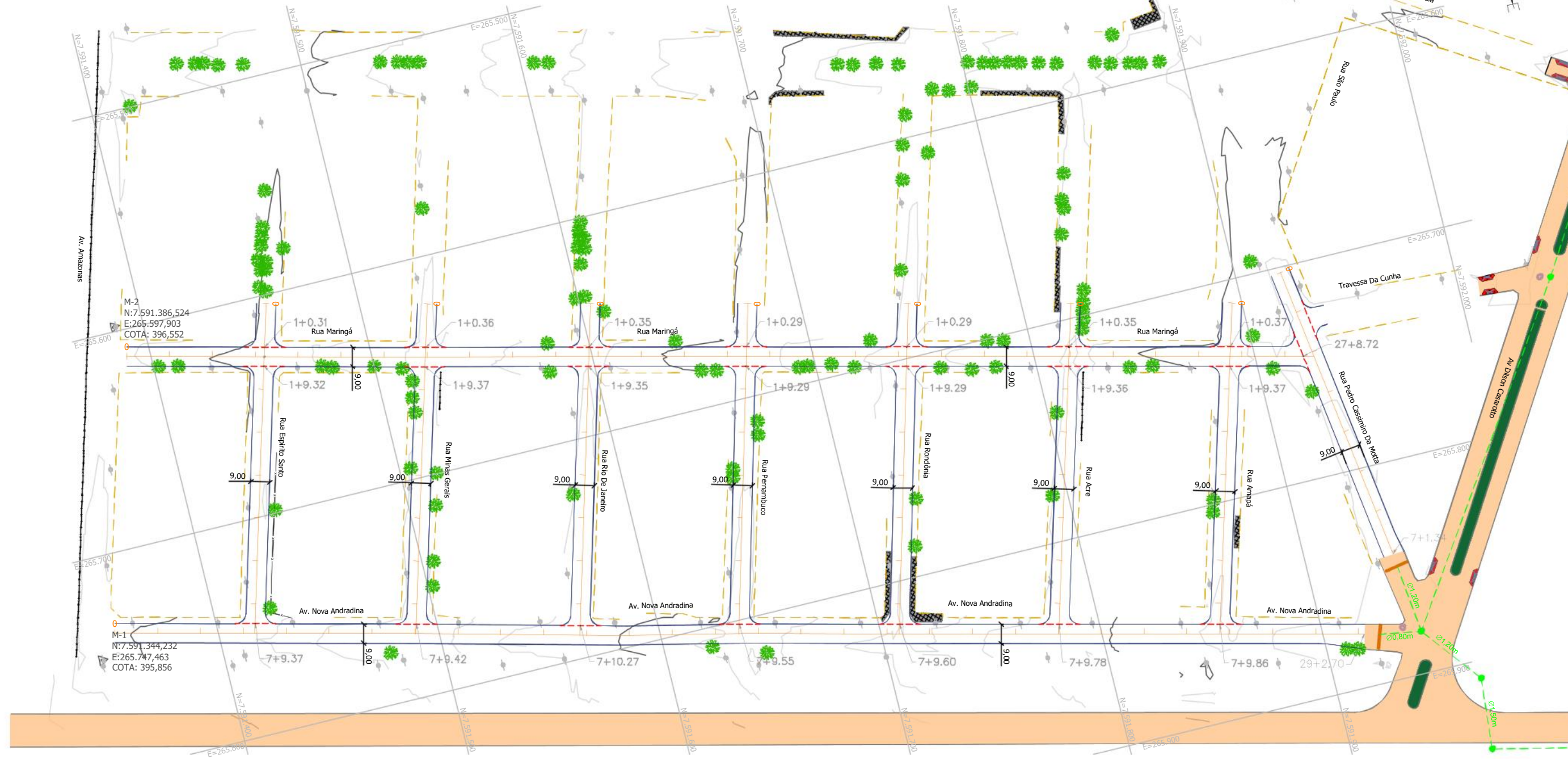

COORDENADAS PONTOS DE LOCAÇÃO PARA BACIA		
PONTO	NORTE	ESTE
1	7.592.055,222	266.007,123
2	7.592.083,855	265.995,318
3	7.592.181,852	266.021,951
4	7.592.162,745	266.092,257
5	7.592.041,072	266.059,190

LEGENDA

5 EIXO - ESTACAS (20m x 20m)

 <b>PREFEITURA MUNICIPAL DE NOVA ANDRADINA/ MS</b> <b>SECRETARIA MUNICIPAL DE OBRAS</b>			
OBRA	INFRAESTRUTURA PAVIMENTAÇÃO ASFÁLTICA E DRENAGEM DE ÁGUAS PLUVIAIS	LOCAL	DISTRITO DE NOVA CASA VERDE - LOTE 01
TÍTULO	PROJETO BÁSICO PROJETO GEOMÉTRICO - BACIA DE RETENÇÃO	FOLHA	01
ESCALA	1:750	DATA	ABRIL/2026
		REVISÃO	R00
		ART	

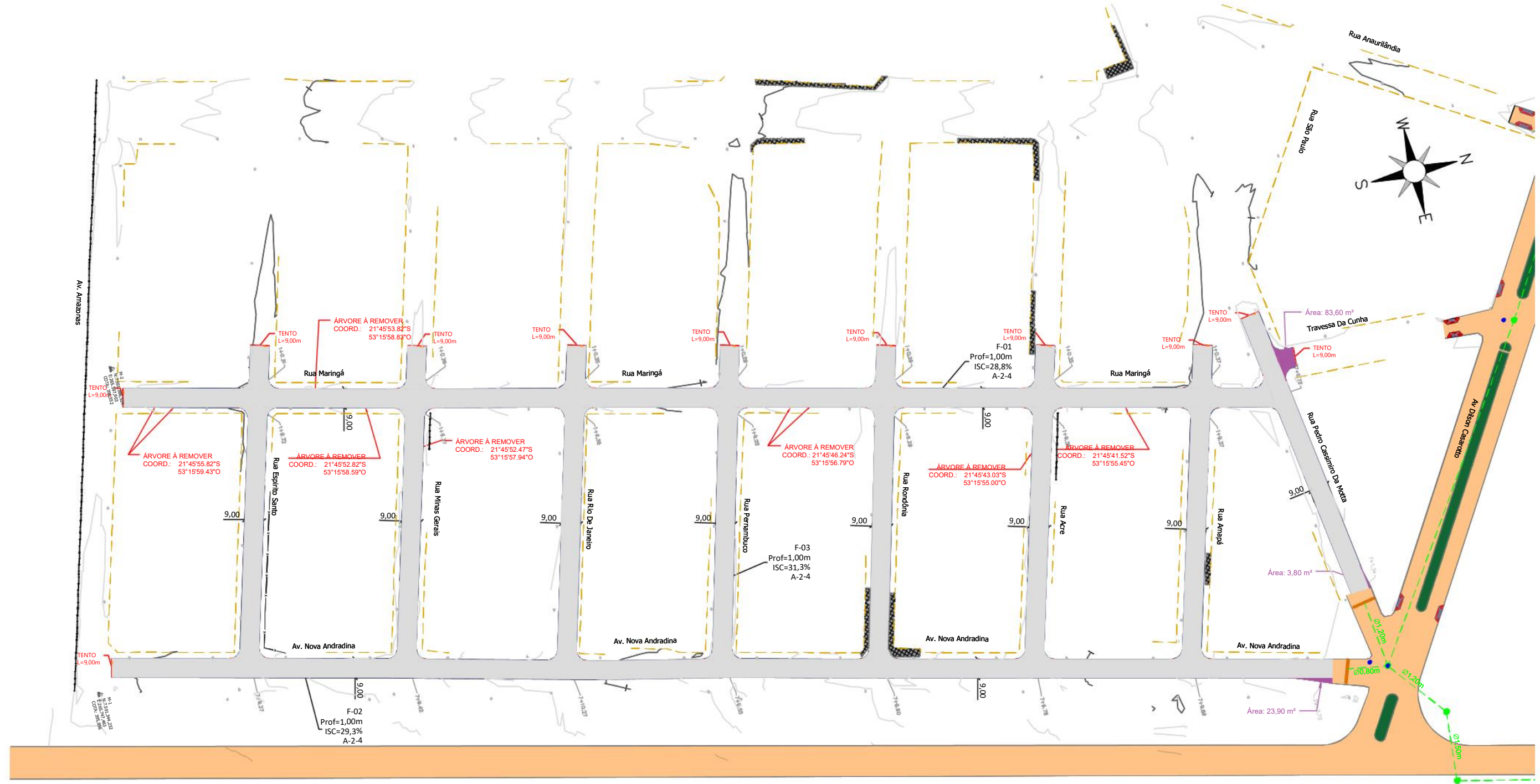
AUTOR DO PROJETO	LAZARO BARBOSA MACHADO:255299 60600	Assinado de forma digital por LAZARO BARBOSA MACHADO:25529960600 Data: 2026.04.28 15:20:55 +03'00'
ENGENHEIRO	ENG.º CIVIL LÁZARO BARBOSA MACHADO CREA 22039/MG VISTO 1634	
PROPRIETÁRIO	LEANDRO FERREIRA LUIZ FEDOSSA:75209217949	Assinado de forma digital por LEANDRO FERREIRA LUIZ FEDOSSA:75209217949 Data: 2026.04.28 15:20:55 +03'00'
PREFEITURA MUNICIPAL DE NOVA ANDRADINA / MS		




- LEGENDA**
- MARCO DE CONCRETO APOIO TOPOGRÁFICO
  - POSTE - REDE ELÉTRICA
  - CERCA
  - ALINHAMENTO PREDIAL
  - EIXO - ESTACAS (20m x 20m)
  - F-00 FURO DE SONDAGEM
  - CURVAS DE NÍVEL - 1m x 1m
  - MFC EXISTENTE
  - CALÇADA EXISTENTE
  - PV DE DRENAGEM EXISTENTE
  - REDE DE DRENAGEM EXISTENTE
  - PAVIMENTO FUTURO
  - PAVIMENTO EXISTENTE
  - BOCA DE LOBO DUPLO EXISTENTE
  - BOCA DE LOBO SIMPLES EXISTENTE
  - BOCA DE DRAGÃO EXISTENTE
  - PAVIMENTO A EXECUTAR



<p>PREFEITURA MUNICIPAL DE NOVA ANDRADINA/ MS SECRETARIA MUNICIPAL DE OBRAS</p>			<p>AUTOR DO PROJETO <b>LAZARO BARBOSA MACHADO:25529 960600</b> <small>Assinado de forma digital por LAZARO BARBOSA MACHADO:2552996000 Data: 2026.04.28 15:24:48 -04'00'</small></p>		
<p>OBRA INFRAESTRUTURA PAVIMENTAÇÃO ASFÁLTICA E DRENAGEM DE ÁGUAS PLUVIAIS</p>		<p>LOCAL DISTRITO DE NOVA CASA VERDE - LOTE 01</p>		<p>PROPRIETÁRIO <b>LEANDRO FERREIRA LUIZ</b> <small>Assinado de forma digital por LEANDRO FERREIRA LUIZ Data: 2026.04.28 15:24:48 -04'00'</small></p>	
<p>TÍTULO PROJETO BÁSICO PROJETO GEOMÉTRICO</p>			<p>FOLHA 01</p>		
<p>ESCALA 1:2.000</p>		<p>DATA ABRIL/2026</p>		<p>REVISÃO R00</p>	
<p>ART PREFETURA MUNICIPAL DE NOVA ANDRADINA / MS</p>					

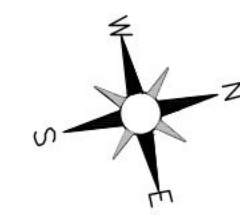


- LEGENDA**
- MARCO DE CONCRETO APOIO TOPOGRÁFICO
  - POSTE - REDE ELÉTRICA
  - CERCA
  - ALINHAMENTO PREDIAL
  - EIXO - ESTACAS (20m x 20m)
  - F-00 FURO DE SONDAGEM
  - CURVAS DE NÍVEL - 1m x 1m
  - MFC EXISTENTE
  - CALÇADA EXISTENTE
  - PV DE DRENAGEM EXISTENTE
  - REDE DE DRENAGEM EXISTENTE
  - CANTEIRO
  - PAVIMENTO EXISTENTE
  - BOCA DE LOBO DUPLO EXISTENTE
  - BOCA DE LOBO SIMPLES EXISTENTE
  - BOCA DE DRAGÃO EXISTENTE
  - PAVIMENTO A EXECUTAR
  - FLUXO DO ESCOAMENTO SUPERFICIAL
  - TENTO



<p>PREFEITURA MUNICIPAL DE NOVA ANDRADINA/ MS SECRETARIA MUNICIPAL DE OBRAS</p>		
OBRA	INFRAESTRUTURA PAVIMENTAÇÃO ASFÁLTICA E DRENAGEM DE ÁGUAS PLUVIAIS	LOCAL DISTRITO DE NOVA CASA VERDE - LOTE 01
TÍTULO	PROJETO BÁSICO PROJETO DE PAVIMENTAÇÃO	FOLHA 01
ESCALA	1:2.000	DATA ABRIL/2026
		REVISÃO R00

AUTOR DO PROJETO	LAZARO BARBOSA MACHADO:255299606000	Assinado de forma digital por LAZARO BARBOSA MACHADO:255299606000 Data: 2026.04.28 10:45:05 -03'00'
	ENG.º CIVIL LÁZARO BARBOSA MACHADO CREA 22039/MG VISTO 1634	
PROPRIETÁRIO	LEANDRO FERREIRA FEDOS5:752092179	Assinado de forma digital por LEANDRO FERREIRA LUIZ FEDOS5:752092179 Data: 2026.04.28 15:33:36 -04'00'
	PREFEITURA MUNICIPAL DE NOVA ANDRADINA / MS	



M-2  
N: 7.591.344,232  
E: 265.747,463  
COTA: 396,552

M-1  
N: 7.591.344,232  
E: 265.747,463  
COTA: 395,836

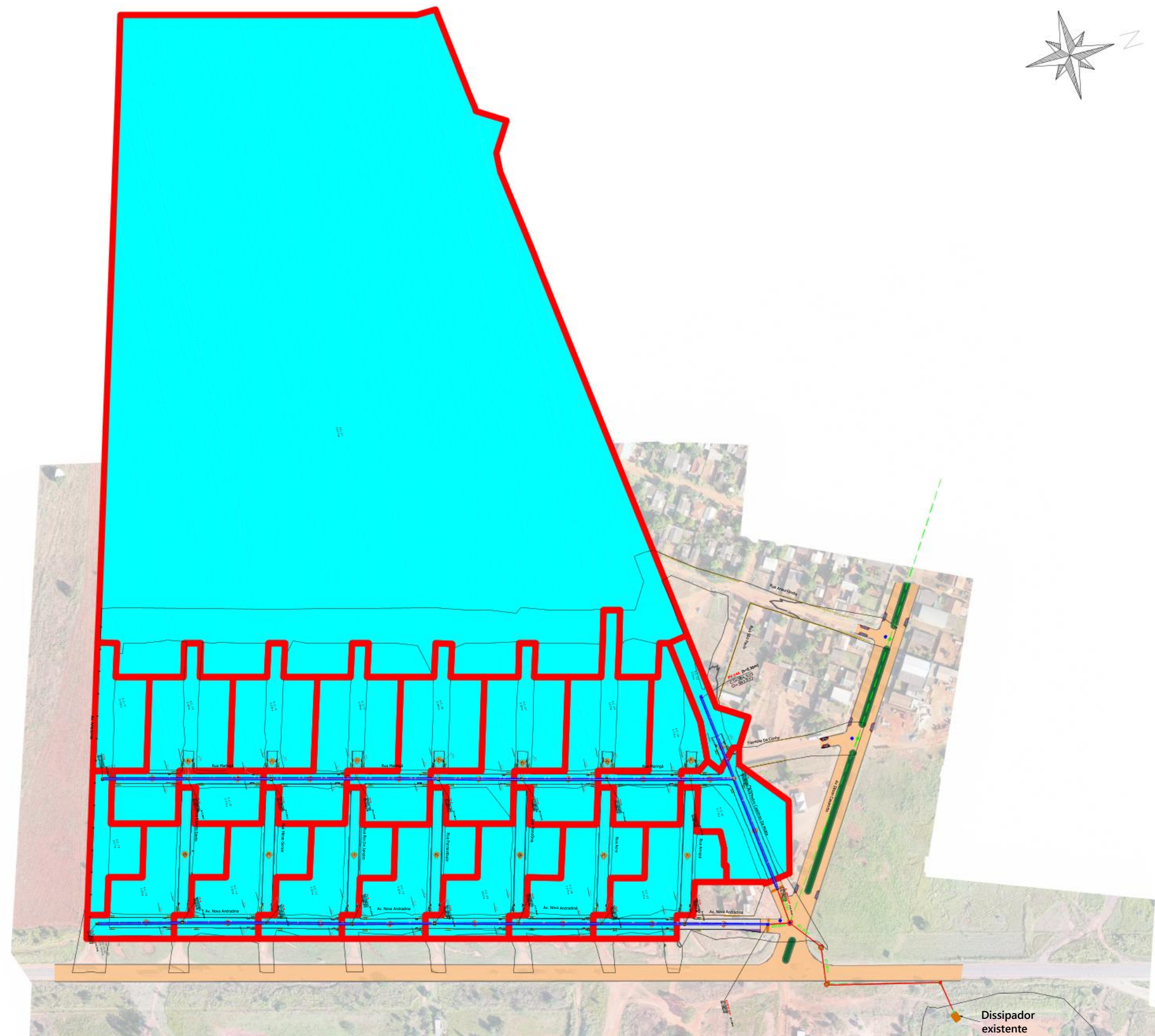
**LEGENDA**

- SINALIZAÇÃO HORIZONTAL**
- FAIXA DUPLA CONTÍNUA - AMARELA
  - FAIXA TRACEJADA SIMPLES - AMARELA
  - SENTIDO DA CIRCULAÇÃO DA VIA - BRANCA
  - FAIXA DE PEDESTRE - BRANCA
  - LINHA DE RETENÇÃO - BRANCA
  - PARADA OBRIGATORIA - BRANCA

- SINALIZAÇÃO VERTICAL**
- PLACA DE LOGRADOUROS
  - PLACA DE PARADA OBRIGATORIA
  - PLACA DE VELOCIDADE MÁXIMA PERMITIDA
  - PAVIMENTO A EXECUTAR
  - PAVIMENTO EXISTENTE




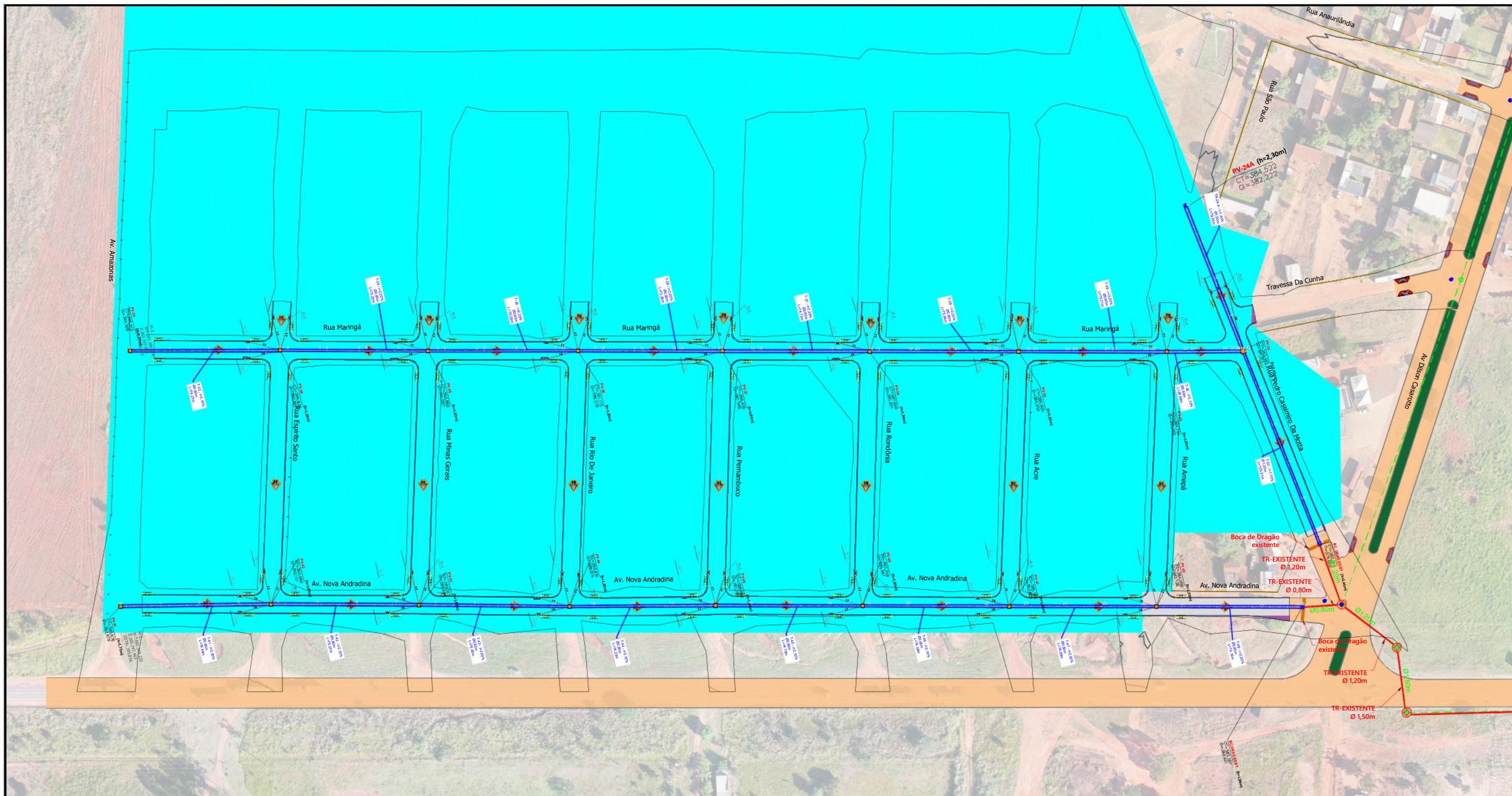
<b>PREFEITURA MUNICIPAL DE NOVA ANDRADINA / MS</b> SECRETARIA MUNICIPAL DE OBRAS		<b>AUTOR DO PROJETO</b> LAZARO BARBOSA MACHADO: 2552990-0600 Assinado de forma digital por LAZARO BARBOSA MACHADO: 2552990-0600	
OBRA	INFRAESTRUTURA PAVIMENTAÇÃO ASFÁLTICA E DRENAGEM DE ÁGUAS PLUVIAIS	LOCAL	DISTRITO DE NOVA CASA VERDE - LOTE 01
TÍTULO	PROJETO BÁSICO PROJETO DE SINALIZAÇÃO	FOLHA	01
ESCALA	1:2.000	DATA	ABRIL/2026
		REVISÃO	R00
		PROPRIETÁRIO	LEANDRO FERREIRA LUIZ FEDOSS: 75209217949-04007 Assinado de forma digital por LEANDRO FERREIRA LUIZ FEDOSS: 75209217949-04007 Data: 2026.04.28 15:34:51
		PREFEITURA MUNICIPAL DE NOVA ANDRADINA / MS ENG.º CIVIL LÁZARO BARBOSA MACHADO CREA 22039/MG VISTO 1634	



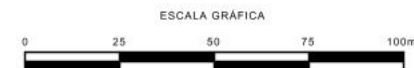
LEGENDA

 ÁREAS DE CONTRIBUIÇÃO (MICRO BACIAS)

 <b>PREFEITURA MUNICIPAL DE NOVA ANDRADINA/ MS</b> <b>SECRETARIA MUNICIPAL DE OBRAS</b>				<b>AUTOR DO PROJETO</b> LAZARO BARBOSA MACHADO:255299 60600 <small>Assinado de forma digital por LAZARO BARBOSA MACHADO:2552990000 Data: 2026.04.29 11:04:11 -03'00'</small>	
OBRA	INFRAESTRUTURA PAVIMENTAÇÃO ASFÁLTICA E DRENAGEM DE ÁGUAS PLUVIAIS	LOCAL	DISTRITO NOVA CASA VERDE - LOTE 01		
TÍTULO	PROJETO BÁSICO PROJETO DE DRENAGEM - BACIAS DE CONTRUIBIÇÃO		FOLHA	01	
ESCALA	1:3.750	DATA	ABRIL/2026	REVISÃO	R01
PROPRIETÁRIO			LEANDRO FERREIRA LUIZ FEDOSSI:75209217949 61007	<small>Assinado de forma digital por LEANDRO FERREIRA LUIZ Data: 2026.04.29 11:37:37 -03'00'</small>	
PREFEITURA MUNICIPAL DE NOVA ANDRADINA / MS					

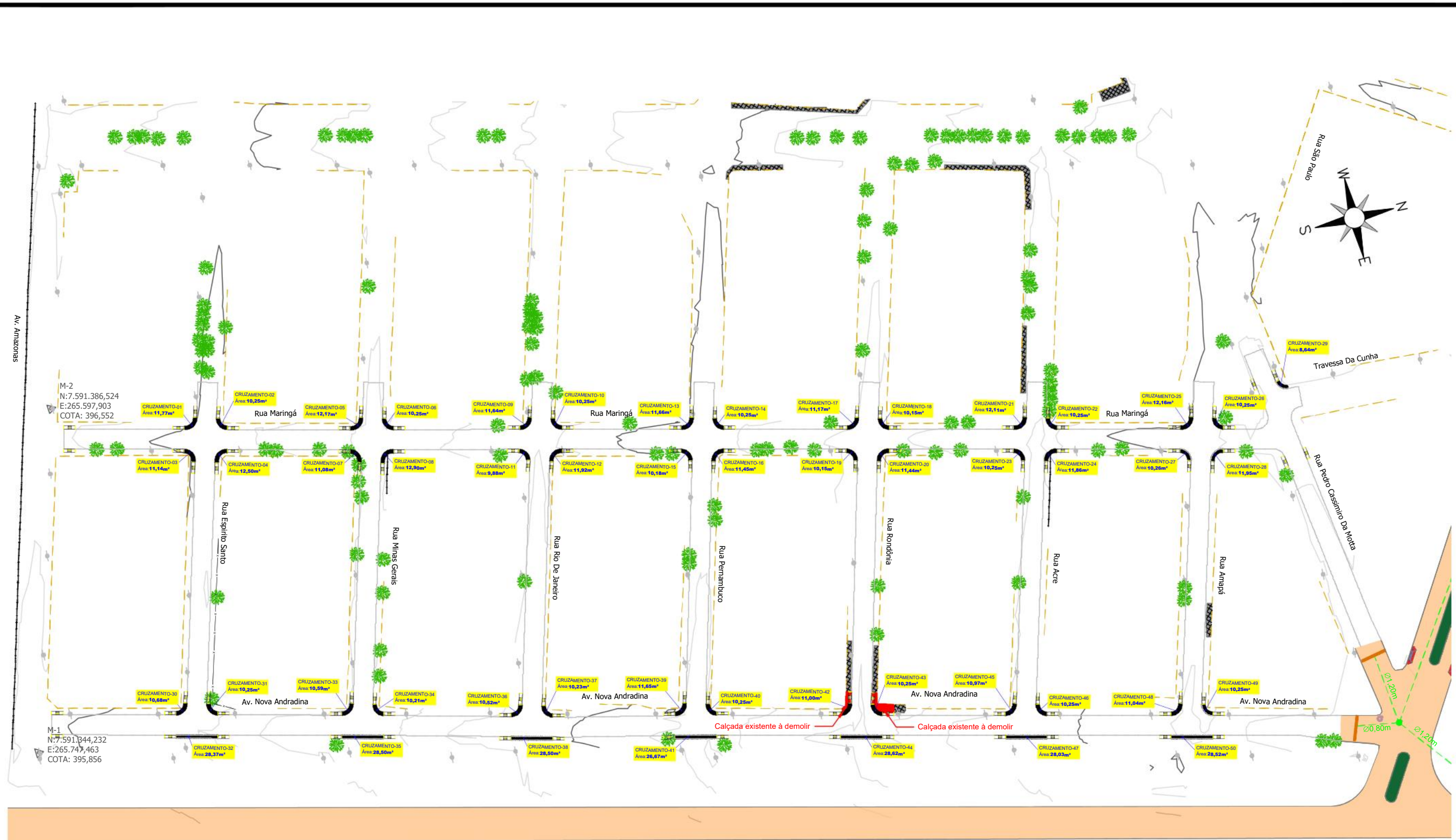


LEGENDA	
	MARCO DE CONCRETO APOIO TOPOGRÁFICO
	POSTE - REDE ELÉTRICA
	CERCA
	ALINHAMENTO PREDIAL
	EIXO - ESTACAS (20m x 20m)
	FURO DE SONDAGEM
	CURVAS DE NÍVEL - 1m x 1m
	REDE DE DRENAGEM A EXECUTAR
	MFC EXISTENTE
	CALÇADA EXISTENTE
	PV DE DRENAGEM EXISTENTE
	REDE DE DRENAGEM EXISTENTE
	CANTEIRO
	PAVIMENTO EXISTENTE
	BOCA DE LOBO DUPLO EXISTENTE
	BOCA DE LOBO SIMPLES EXISTENTE
	BOCA DE DRAGÃO EXISTENTE
	PAVIMENTO A EXECUTAR
	FLUXO DO ESCOAMENTO SUPERFICIAL
	TENTO
	POÇO DE VISITA A EXECUTAR
	TUBO DE LIGAÇÃO Ø 0,40 m A EXECUTAR
	BOCA DE LOBO SIMPLES A EXECUTAR
	BOCA DE LOBO DUPLA A EXECUTAR



<p>PREFEITURA MUNICIPAL DE NOVA ANDRADINA/ MS SECRETARIA MUNICIPAL DE OBRAS</p>			
OBRA	INFRAESTRUTURA PAVIMENTAÇÃO ASFÁLTICA E DRENAGEM DE ÁGUAS PLUVIAIS	LOCAL	DISTRITO NOVA CASA VERDE - LOTE 01
TÍTULO	PROJETO BÁSICO PROJETO DE DRENAGEM	FOLHA	02
ESCALA	1:2.000	DATA	ABRIL/2026
		REVISÃO	R01
		ART	

<p>AUTOR DO PROJETO</p> <p> LAZARO BARBOSA MACHADO/2552996/0600</p> <p>Assinado de forma digital por LAZARO BARBOSA MACHADO/2552996/0600 Data: 2024.04.28 11:04:37 -03'00'</p> <p>ENG.º CIVIL LÁZARO BARBOSA MACHADO CREA 22039/MG VISTO 1634</p>	
<p>PROPRIETÁRIO</p> <p>LEANDRO FERREIRA LUIZ FEDOSSI/75209217949</p> <p>Assinado de forma digital por LEANDRO FERREIRA LUIZ FEDOSSI/75209217949 Data: 2024.04.28 11:04:37 -03'00'</p> <p>PREFEITURA MUNICIPAL DE NOVA ANDRADINA / MS</p>	



M-2  
N: 7.591.386,524  
E: 265.597,903  
COTA: 396,552

M-1  
N: 7.591.344,232  
E: 265.747,463  
COTA: 395,856

- LEGENDA**
- RAMPA DE ACESSIBILIDADE A SER IMPLANTADO
  - PISO TÁTIL ALERTA A SER IMPLANTADO
  - CALÇADA A SER IMPLANTADA
  - PAVIMENTAÇÃO EXISTENTE
  - PAVIMENTAÇÃO À EXECUTAR



<b>PREFEITURA MUNICIPAL DE NOVA ANDRADINA / MS</b> SECRETARIA MUNICIPAL DE OBRAS			
OBRA	INFRAESTRUTURA PAVIMENTAÇÃO ASFÁLTICA E DRENAGEM DE ÁGUAS PLUVIAIS	LOCAL	DISTRITO NOVA CASA VERDE - LOTE 01
TÍTULO	PROJETO BÁSICO CALÇADA E ACESSIBILIDADE	FOLHA	01
ESCALA	1:1.750	DATA	ABRIL/2026
		REVISÃO	R00

AUTOR DO PROJETO	LAZARO BARBOSA MACHADO: 25529 960600	Assinado de forma digital por LAZARO BARBOSA MACHADO: 25529960600
		Diâdo: 2026.04.28 11:34:33 -03'00'
		ENG.º CIVIL LÁZARO BARBOSA MACHADO CREA 22039/MG VISTO 1634
PROPRIETÁRIO	LEANDRO FERREIRA LUIZ FEDOSI: 752092179 49	Assinado de forma digital por LEANDRO FERREIRA LUIZ FEDOSI: 75209217949
		Diâdo: 2026.04.28 11:37:27 -04'00'
		PREFEITURA MUNICIPAL DE NOVA ANDRADINA / MS