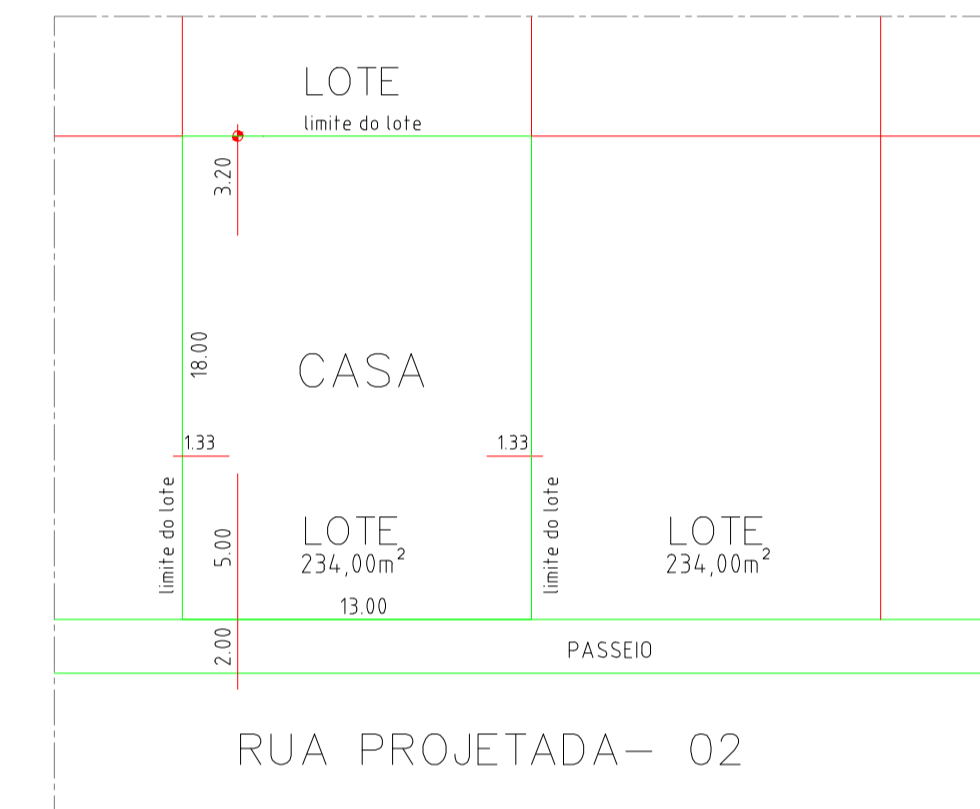




PLANTA DE LOCALIZAÇÃO

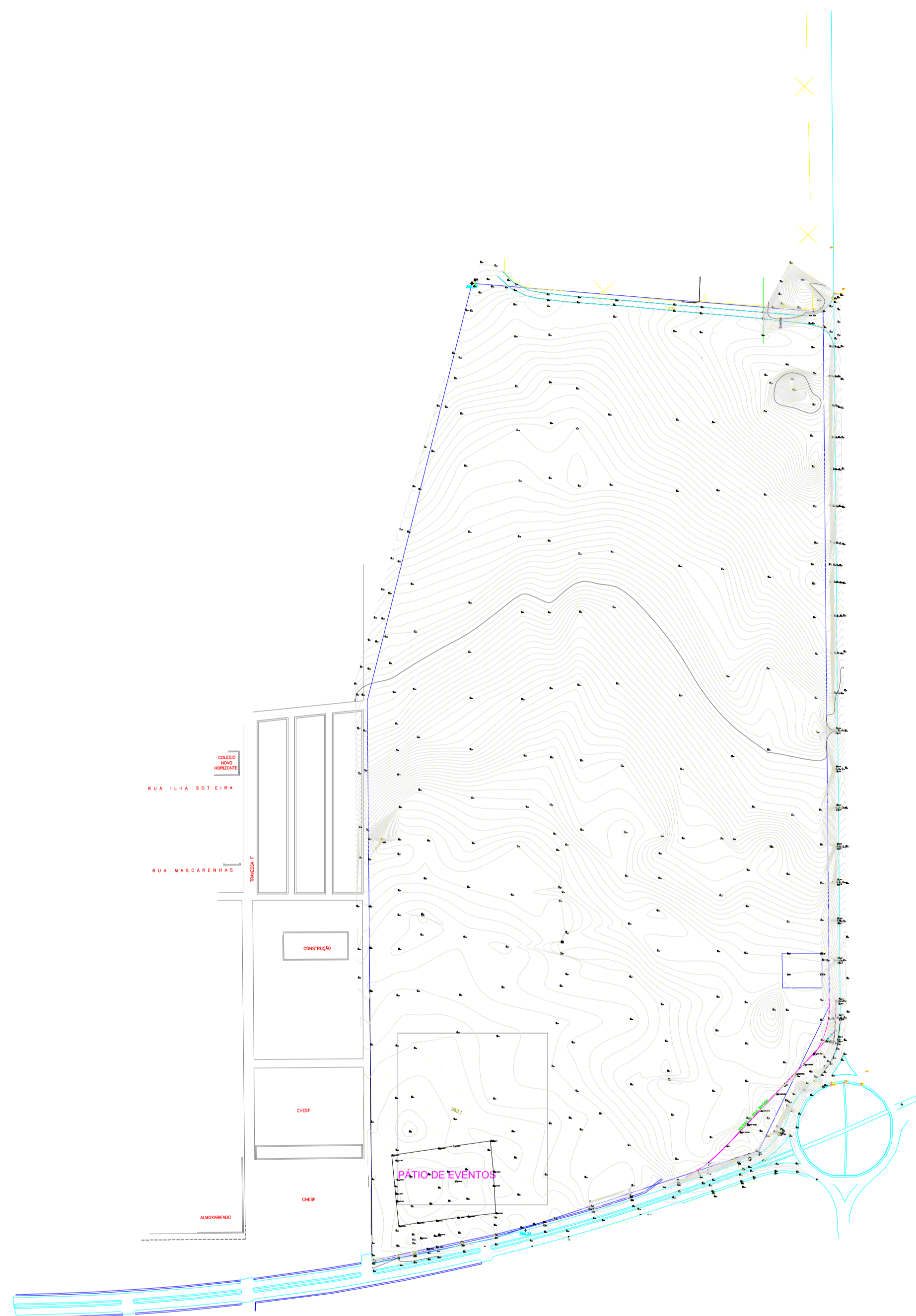


PLANTA DE LOCAÇÃO

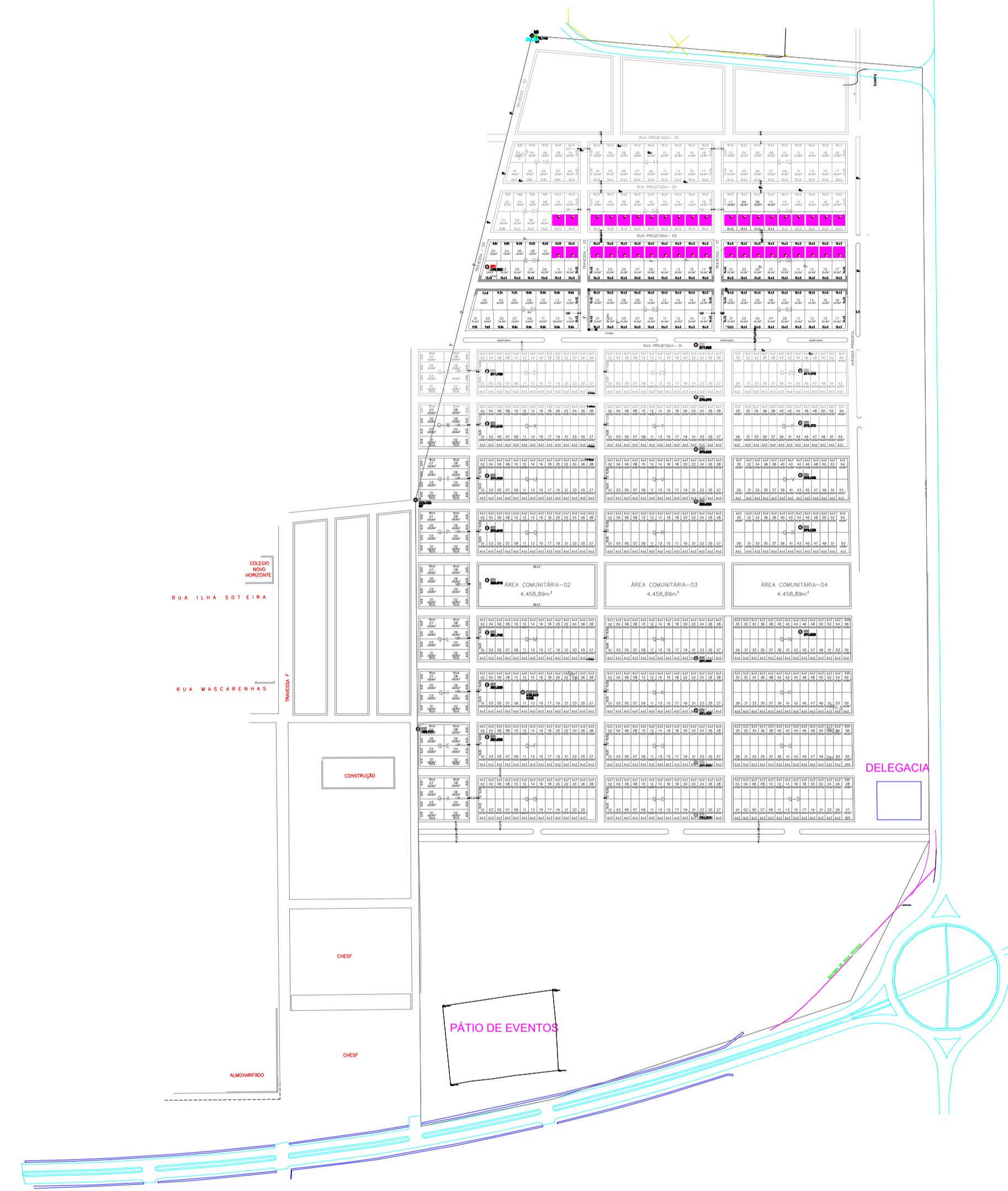
SISTEMA DE COORDENADAS PLANAS UTM

DATUM OFICIAL = SIRGAS2000
 MERIDIANO CENTRAL 39 ° WGr
 LATITUDE = 9°28'30,275"S
 LONGITUDE = 47°48'37,609"W
 UTM N = 8.952.106,948 m
 UTM E = 301.241,470 m

K=Fator de Escala = 1,000085694
 Data = 27/07/2025
 c=convergência meridiana = 01752,919"
 d=declinação magnética = 199"
 a=variação anual da declinação magnética = 199"



LEVANTAMENTO PLANALTIMETRICO



PLANTA DE IMPLANTAÇÃO

CLIENTE:
Prefeitura Municipal de Sobradinho
 CNPJ:16.444.804/0001-10
 Av. José Balbino de Souza Centro SOBRADINHO -BA

PROJETO: **LEVANTAMENTO PLANALTIMETRICO E PROJETO DE IMPLANTAÇÃO DO MINHA CASA MINHA VIDA**
 ASSUNTO: **MINHA CASA MINHA VIDA**
 LOCALIDADE: **LOTEAMENTO NOVA SOBRADINHO 3, SOBRADINHO -BA**

PROJETISTA: ROGERIO RODRIGUES DE LIMA - CREA-BA052059557-2

EMISSÃO INICIAL
 DATA : **09/2025**
 FOLHA: **01/01** ESCALA: **SEM ESCALA**

N° DESENHO : NOME ARQUIVO :