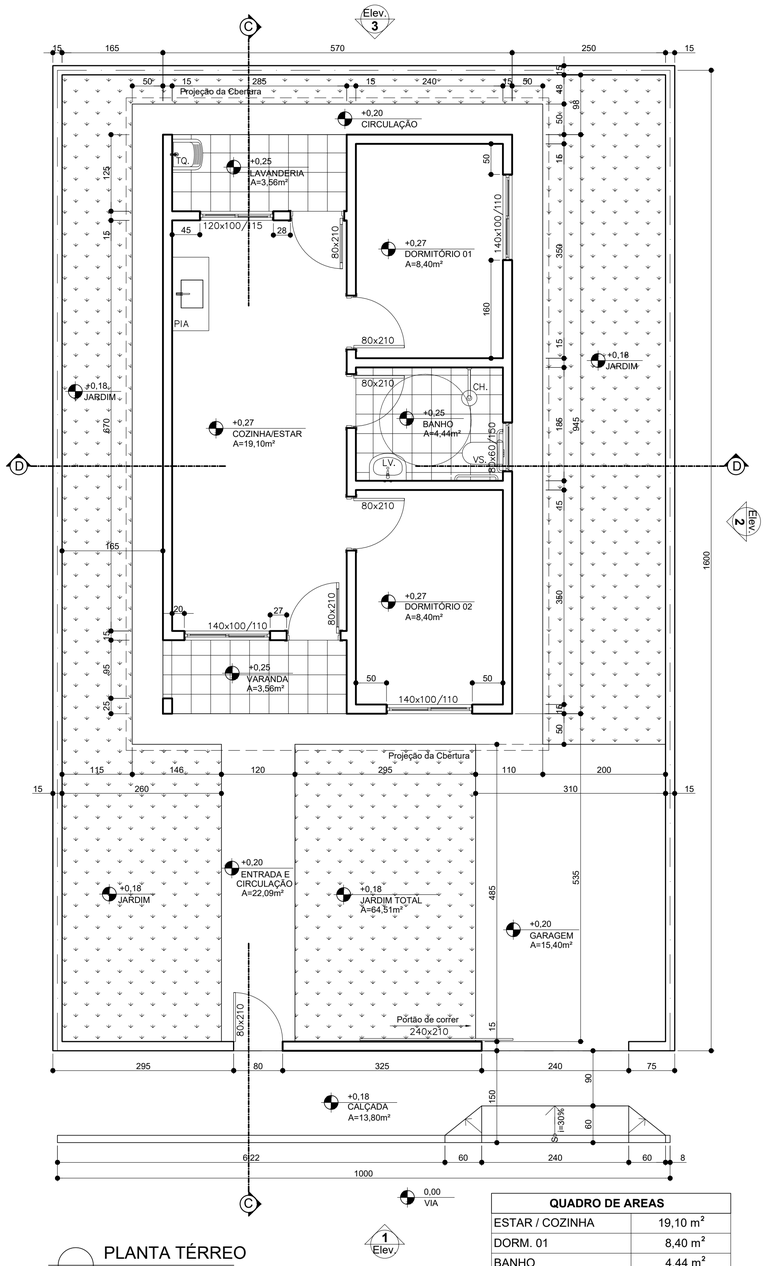

PLANTA TÉRREO
Escala: 1:50

QUADRO DE AREAS	
ESTAR / COZINHA	19,10 m²
DORM. 01	8,40 m²
BANHO	4,44 m²
DORM. 02	8,40 m²
VARANDA	3,56 m²
LAVANDERIA	3,56 m²
TOTAL ÁREA ÚTIL: 47,46 m²	

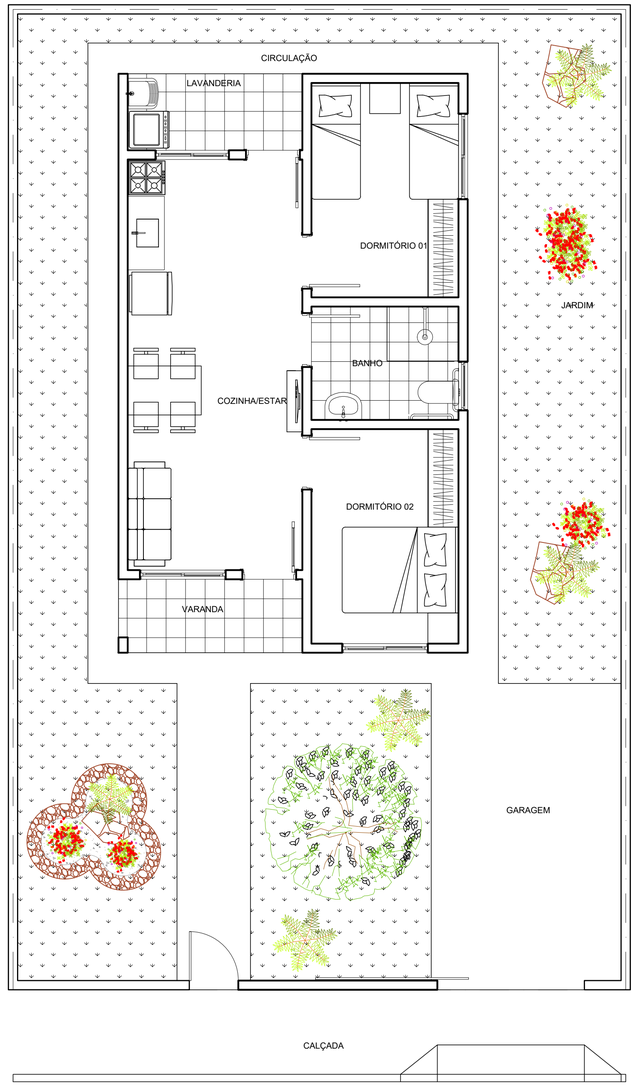

PLANTA LAYOUT
Escala: 1:50



DIAGRAMA DE COBERTURA
Escala: 1:100 Área da Cobertura: 73,48m²

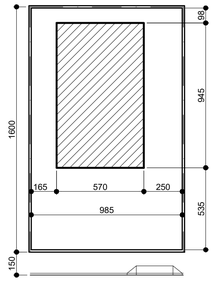

DIAGRAMA DE LOCAÇÃO
Escala: 1:200

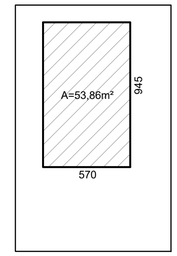

PLANTA TÉRREO
MEMÓRIA DE CÁLCULO
Escala: 1:200

ELEVAÇÃO 01
Escala: 1:50

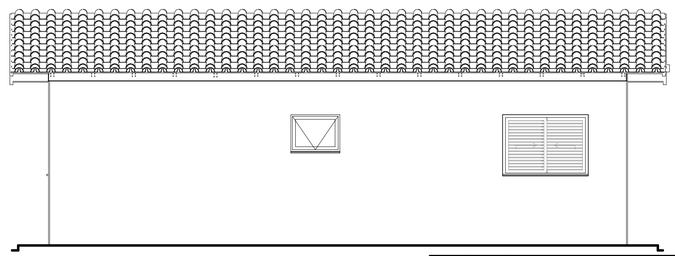

ELEVAÇÃO 02
Escala: 1:50

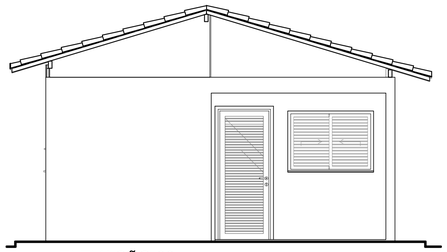

ELEVAÇÃO 03
Escala: 1:50

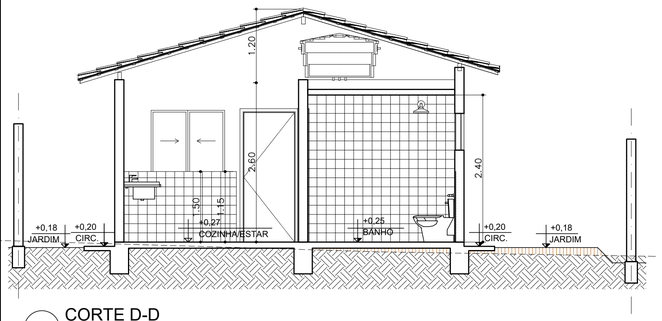

CORTE D-D
Escala: 1:50

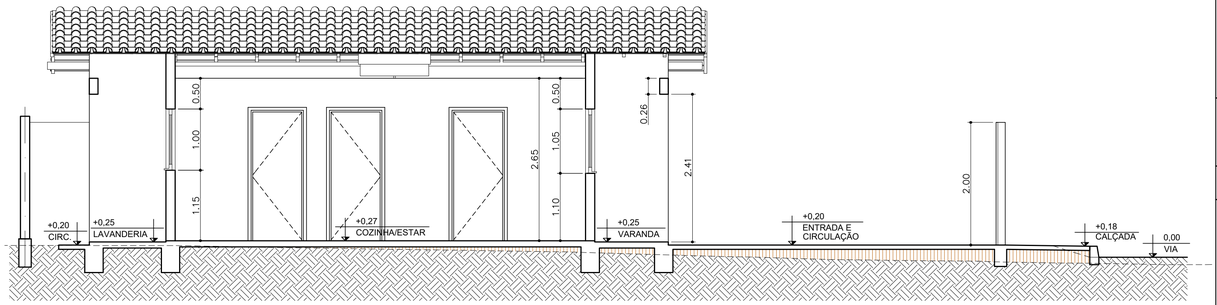

CORTE C-C
Escala: 1:50

REV.	T.E.	DESCRIÇÃO DA REVISÃO	DES.	VER.	APR.	DATA
R00	(B)	EMISSÃO INICIAL	J.A.A.	S.O.	P.M.B.O.	14/09/2025

T.E. TIPO DE EMISSÃO: (A) PRELIMINAR (B) PARA APROVAÇÃO (C) PARA CONHECIMENTO (D) PARA COTAÇÃO (E) PARA CONSTRUÇÃO (F) CONFORME COMPRADO (G) CONFORME CONSTRUÍDO (H) CANCELADO

DATA DA PRIMEIRA EMISSÃO: 14/09/2025

RESPONSÁVEIS TÉCNICOS E DADOS DE CONTRATO

R.T. DO PROJETO:

ENG. JOSÉ AUGUSTO DE ASSIS - CREA/MG: 215.787/D

COORDENAÇÃO:

NÚMERO DA A.R.T. OU R.R.T:
ART: MG20254225173

RESPONSÁVEL DA PREFEITURA PELA APROVAÇÃO:

PREFEITURA MUNICIPAL DE BELO ORIENTE

ENDEREÇO DA OBRA/SERVIÇO:

NOME DO LOGRADOURO: RUA PARÁ
NÚMERO DO LOGRADOURO: S/N
BAIRRO: BRAUNINHAS
C.E.P: 35.197-000
CIDADE/UF: BELO ORIENTE/MG
COMPLEMENTO: ÁREA PÚBLICA DO LOTEAMENTO
PROPRIETÁRIO: PREFEITURA MUNICIPAL DE BELO ORIENTE
CPF/CNPJ: 17.005.653/0001-66

PREFEITURA MUNICIPAL DE BELO ORIENTE - MG

PROPOSTA DE PROJETO ARQUITETÔNICO

PROJETO BÁSICO

PROJETO ARQUITETÔNICO

PLANTA TERREO, LAYOUT, CORTES C-C D-D, ELEVAÇÕES, DIAGRAMA DE COBERTURA, DIAGRAMA DE LOCAÇÃO E MEMÍRIA DE CÁLCULO

FORMATO: A1 (841x594mm)
ESCALA: INDICADA
REVISÃO: R00
NOME DO ARQUIVO: BO_25_013_PB_09.03-ARQ_02_DIV_R00
FOLHA 02/02