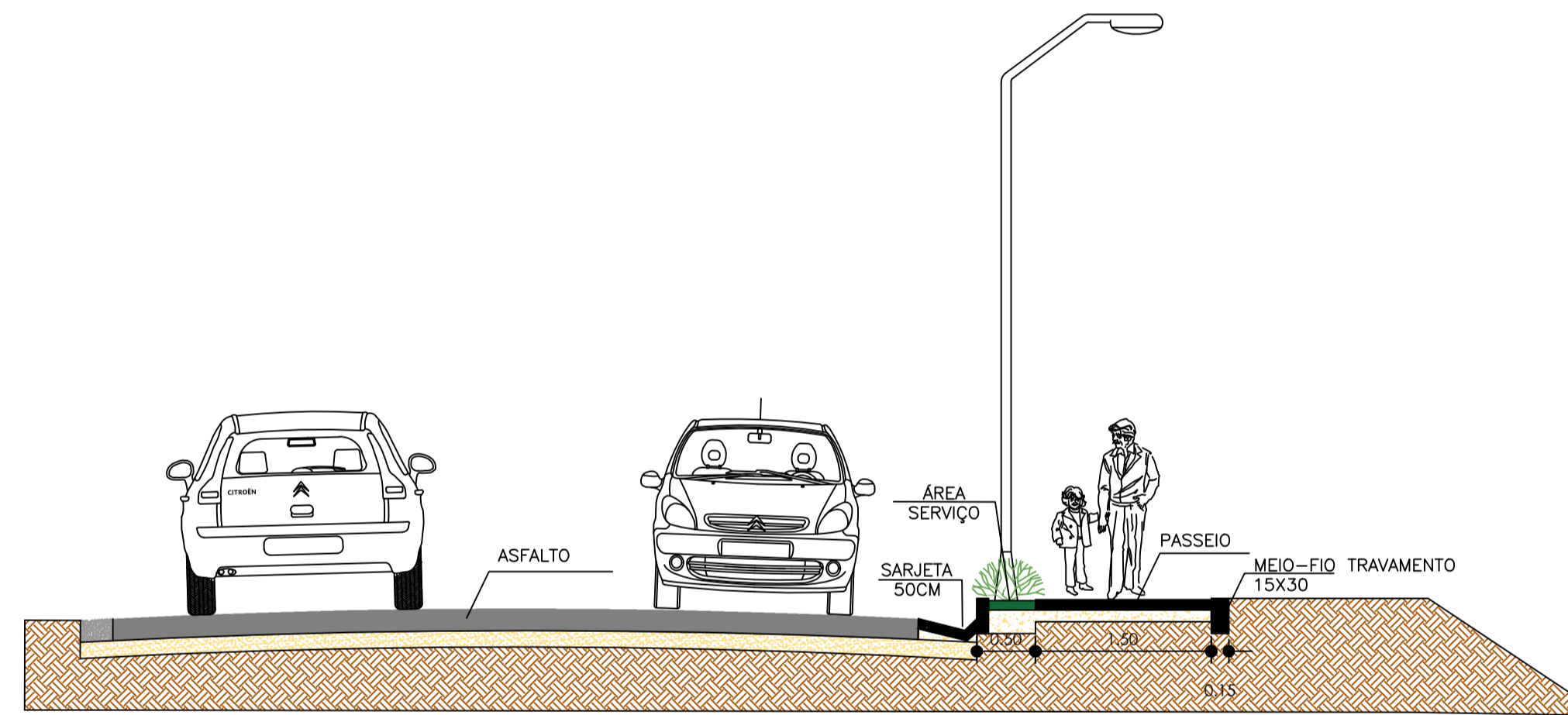
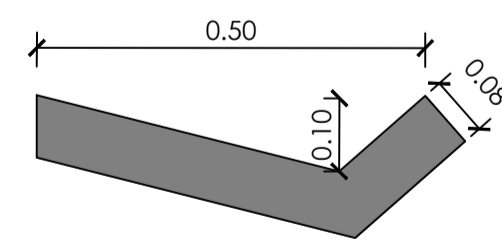


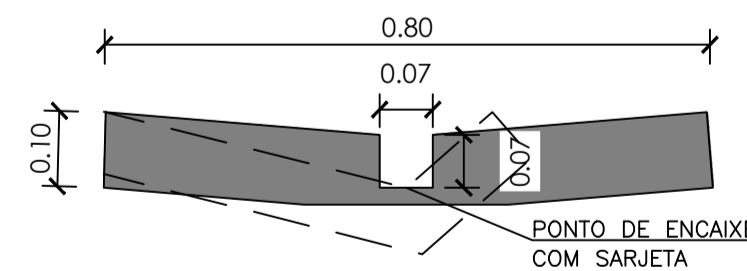
SEÇÃO TIPO NOS PONTOS DE ACESSO OU INTERSEÇÃO  
ESC.: 1:50



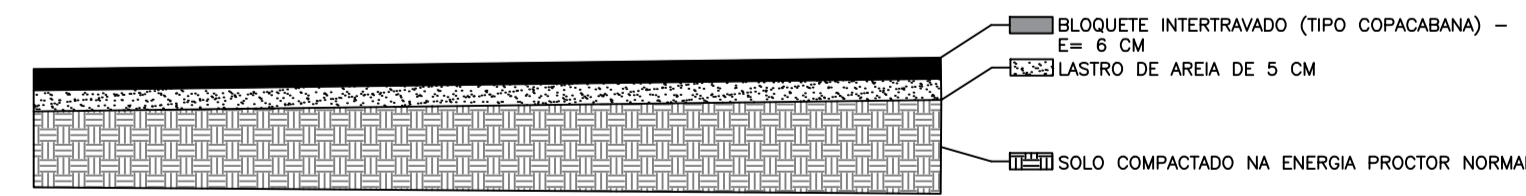
SEÇÃO TIPO  
ESC.: 1:50



DETALHE SARJETA  
ESC.: 1:10



DETALHE SARJETÃO  
ESC.: 1:10



DETALHE CAMADAS DA PISTA DE CAMINHADA  
ESC.: 1:25



IMAGEM DO BLOQUETE  
SEM ESCALA

LEGENDA E QUANTITATIVOS

À CONSTRUIR		
MATERIAL	ESPECIFICAÇÃO	QUANT.
PISTA CAMINHADA - CONCRETO	PISO CONCRETO ARMADO	2.869,82 m <sup>2</sup>
CANTEIRO - GRAMA	PLANTIO DE GRAMA BATATAIS	965,13 m <sup>2</sup>
SARJETA	SARJETA 50CM LARGURA EM CONCRETO	1929,95 m
SARJETÃO	SARJETÃO 70CM LARGURA EM CONCRETO	129,23 m
MEIO-FIO 10X30	MEIO-FIO PRÉ MOLDADO 10X10X30	1930 m
VIGA CONTENÇÃO 15X40	VIGA EM CONCRETO FCK 25MPA	1930,50 m
FAIXA DE PEDESTRES	PINTURA COM RESINA CRÍLICA COR BRANCO	258,1 m <sup>2</sup>

- NOTAS:
- 1 - A EMPRESA EXECUTORA É RESPONSÁVEL POR ATENDER AS EXIGÊNCIAS DE SINALIZAÇÃO CONFORME OS MANUAIS DO CONTRAN;
  - 2 - O COMPRIMENTO E A LOCAÇÃO DO PROJETO DEVE SER CONFERIDO NO PROJETO GEOMÉTRICO E TERRAPLENAGEM;

001	PARA APROVAÇÃO DA PREFEITURA MUNICIPAL	NOV/25	WPO	JCFG	--
REV.	DESCRIÇÃO	DATA	WPO	VERIF.	APROV.
CONTRATADA:		Nº DO CONTRATO:	XXX/2025		
		RESP. TEC.:	JORGE CÉLIO FRAGA GODINHO		
		REG. CREA:	2014140455/D		
CONCEDENTE:	JÚLIO GROSSI PREFEITO MUNICIPAL	RESPONSÁVEL TÉCNICO:	JORGE CÉLIO FRAGA GODINHO ENGENHEIRO CIVIL		
PROPRIETÁRIO:	PREFEITURA MUNICIPAL DE SILVERÂNIA-MG				
OBJETO:	PISTA DE CAMINHADA E CICLOVIA				
LOCALIZAÇÃO:	RUA CEL. ANTÔNIO GOLÇALVES LAMAS				
CONTEUDO:	PROJETO ARQUITETÔNICO PISTA DE CAMINHADA PLANTA BAIXA, CORTES E DETALHES				
DATA:	JANEIRO/2026	ESCALA:	1:250		
ARQUIVO:					07/07