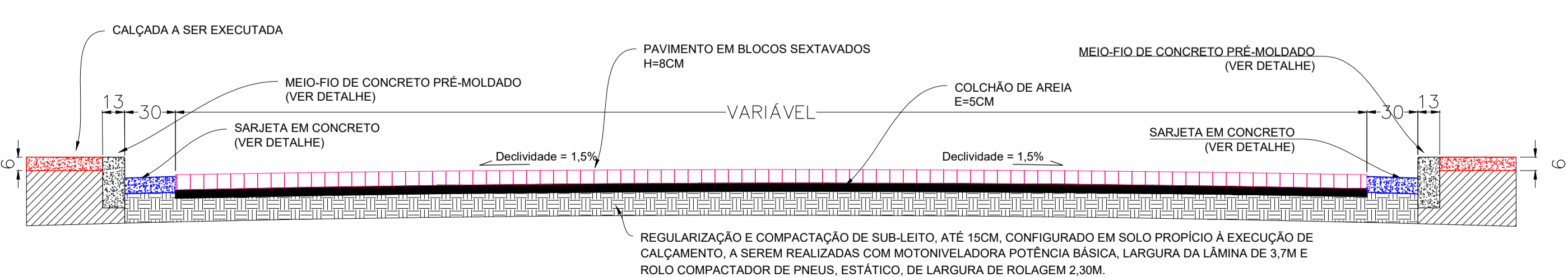
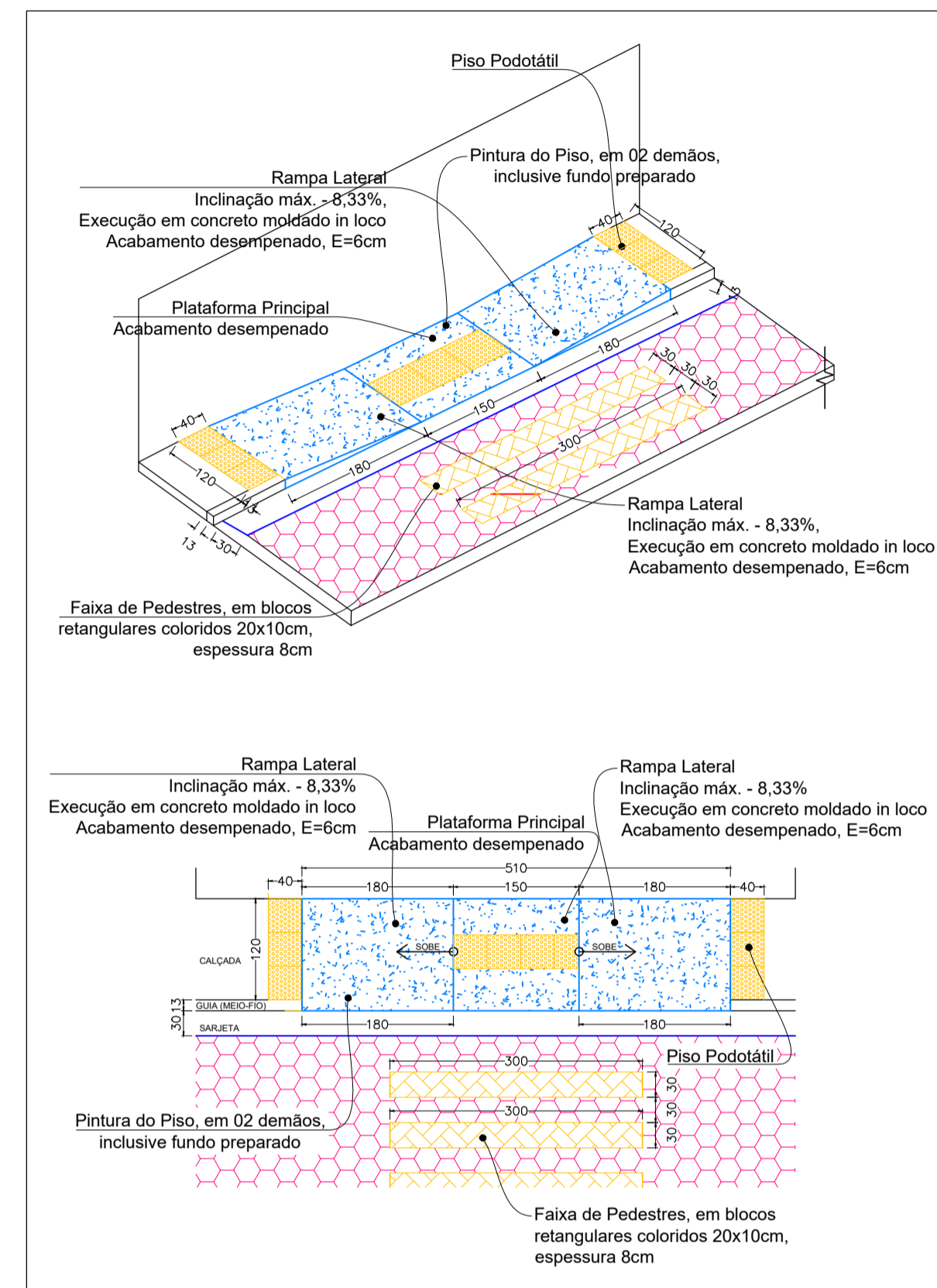


Planta Geométrica
1:500

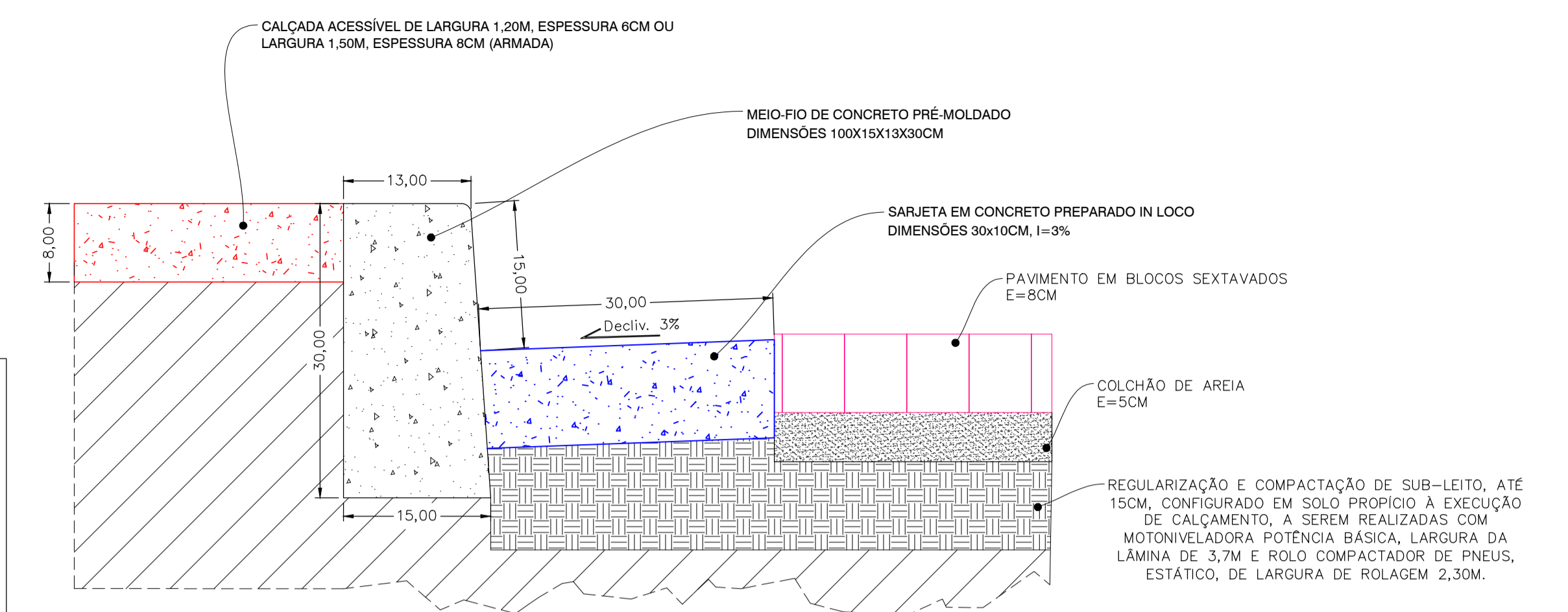
QUADRO DE LEGENDAS	
Trecho ou via a ser pavimentada	
Calçadas acessíveis s/ armadura L=120CM	
Rampa de acessibilidade	
Boca-de-lobo	
Meios-fios a serem executados	
Sarjetas a serem executadas	
Sinalização viária horizontal (pavers)	
Travamentos com meio-fio (se houver)	



Corte Transversal
1:25



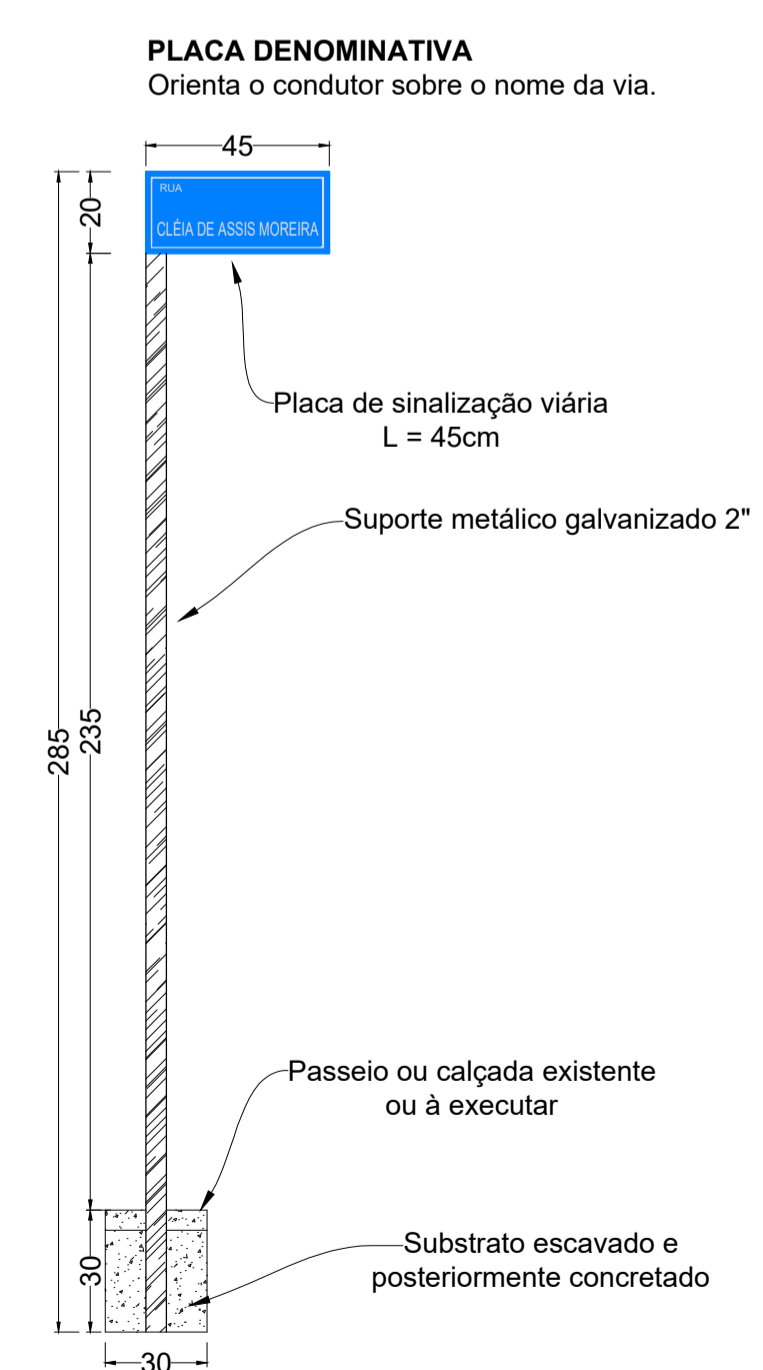
Detalhe Rampa de Acessibilidade
s/e



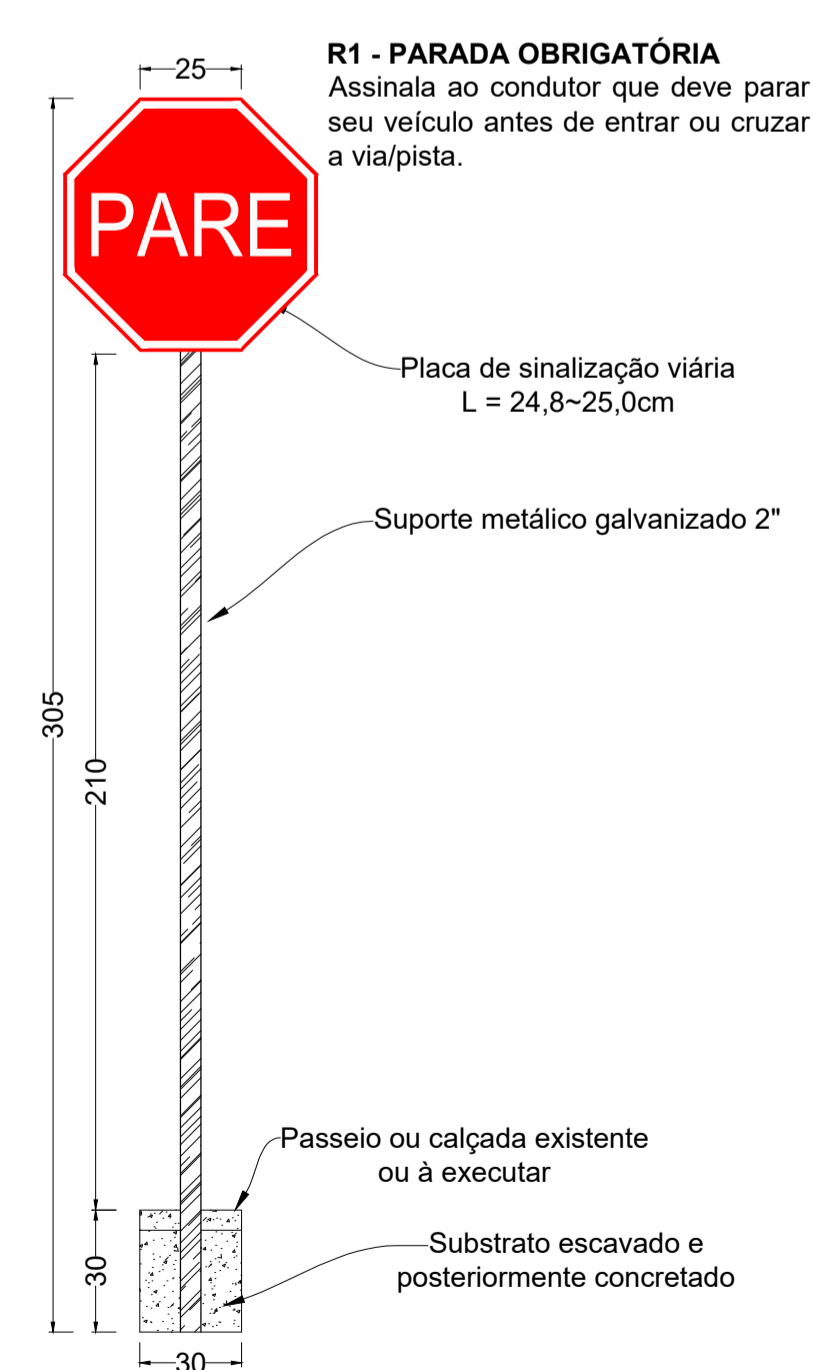
Detalhe Sarjeta e Meio-fio
1:5

QUADRO RESUMO DE DIMENSÕES										
TRECHO OU RUA	MEIO-FIOS (m)	SARJETAS (m)	COMPRIMENTO MÉDIO (m)	LARGURA MÉDIA (m)	ÁREA BRUTA (m²)	FAIXAS DE PEDESTRE (m²)	ÁREA ÚQUIDA (m²)	PASSEIOS (m)	RAMPAS DE ACESSIBILIDADE	VOLUME DE PASSEIOS (m³)
Frete 1 - Rua Edmea Ferreira Fadul de Abreu	189,70	189,70	114,66	8,2152	956,25	24,30	941,95	183,30	1,47	11,73
Frete 2 - Rua Ana Julieta de Assis Moreira	107,32	107,32	74,34	5,0178	382,92	9,90	373,02	99,72	0,73	6,66
Frete 3 - Rua Santa Cruz	157,06	157,06	78,53	4,9566	403,64	14,40	389,24	158,55	1,47	9,95
Frete 4 - Rua Dona Zica	166,74	166,74	83,37	4,9644	428,28	14,40	413,88	166,84	1,47	10,54
TOTAIS	620,82	620,82	350,90	23,15	2.181,09	63,00	2.118,09	608,41	5,14	38,87

QUADRO RESUMO DE SINALIZAÇÃO VIÁRIA VERTICAL			
ILUSTRAÇÃO	DESCRIÇÃO	DIMENSÕES	QUANTIDADE
	R1 PARADA OBRIGATÓRIA	L=24,8CM	2 UNIDADES
	PLACA DENOMINATIVA	45X20CM	8 UNIDADES



Detalhe Sinalização Vertical
s/e



- NOTAS**
- ESTE PROJETO É PROPRIEDADE EXCLUSIVA DO AUTOR, CONFORME REGISTRO PROFISSIONAL NO SELO. SUA REPRODUÇÃO, CÓPIA OU USO INDEVIDO PARA FINS NÃO RELACIONADOS À EXECUÇÃO DESTA EDIFICAÇÃO SÃO ESTRITAMENTE PROIBIDOS PELA LEI Nº 5.194/66 (QUE REGULAMENTA O EXERCÍCIO DA ENGENHARIA E DA ARQUITETURA) E PELA LEI Nº 9.610/98 (LEI DE DIREITOS AUTORAIS), SENDO TERMINANTEMENTE VEDADA SUA COLOCAÇÃO A DISPOSIÇÃO DE TERCEIROS.
 - EXECUTAR DE ACORDO COM A ABNT E COM PROFISSIONAL TÉCNICO LEGALMENTE HABILITADO.
 - O PROJETISTA NÃO SE RESPONSABILIZARÁ POR EVENTUAIS ALTERAÇÕES DESTA PROJETO DURANTE SUA EXECUÇÃO. PARA QUALQUER MODIFICAÇÃO.

PREFEITURA MUNICIPAL DE MONJOLOS
Rua Prefeito Djalma Rodrigues de Oliveira, 163 - Centro CEP 39215-000
(38) 3727-1120

PROJETO DE PAVIMENTAÇÃO
Pavimento Intertravado

ENDEREÇO: Rua Dona Zica, Rua Santa Cruz, Rua Edmea Ferreira Fadul de Abreu e rua Ana Julieta de Assis Moreira, bairro Floresta - Monjolos/MG

DATA: SETEMBRO/2025

PROPRIETÁRIO:

PAULO ZILLE NETO
PREFEITO MUNICIPAL DE MONJOLOS

AUTOR DO PROJETO E RESPONSÁVEL TÉCNICO:

ÉRIC RODRIGUES OLIVEIRA
CREA: MG 221365/D

CONTEÚDO DA FOLHA:

Planta Geométrica, Corte Transversal, Detalhe Sinalização Vertical, Detalhe Sarjeta e Meio-fio, Detalhe Rampa de Acessibilidade, Quadro Resumo de Dimensões, Quadro Resumo de Sinalização Viária e Legendas

ESCALA:
INDICADA

FORMATO:
A1