



# PREFEITURA MUNICIPAL DE AGUANIL

## ESTADO DE MINAS GERAIS

### 1. CARACTERÍSTICAS DA ÁREA DE INTERVENÇÃO

1.1. A obra está visualmente inserida dentro dos limites da zona urbana (definida por lei municipal)? A obra será executada nas Rua 01, Rua 02, Rua 03 – Bairro Verde Viver, que está inserido na área urbana do município de Aguanil MG

1.2. Infraestrutura existente no local da intervenção:

1.2.1. Rede de abastecimento de água: existente a 150 metros do empreendimento

1.2.2. Rede de esgotamento sanitário: existente a 150 metros do empreendimento

1.2.3. Rede de energia elétrica: existente a 150 metros do empreendimento

1.2.4. Iluminação Pública: existente a 150 metros do empreendimento

1.2.5. Rede de drenagem urbana (águas pluviais): existente a 150 metros do empreendimento

1.2.6. Pavimentação: existente a 150 metros do empreendimento

1.2.7. Calçadas: Inexistente

Comentários:

Os locais onde serão executadas as obras está inserido no Bairro do Cruzeiro, onde tem todas as infraestruturas, inclusive uma estação de tratamento de efluente líquidos.

1.3. Vislumbra a necessidade de solicitar a constituição de servidão, em especial para destino de drenagem? Não

1.4. Vislumbra a necessidade de construção de taludes/contenção em algum trecho? Não

1.5. Algum trecho se caracteriza como área alagável? Não

1.6. Alguma das áreas previstas aparenta ser de propriedade privada, cabendo solicitar a titularidade? Não, as áreas são registradas em nome do Município de Aguanil.

1.7. Existe alguma restrição física que impeça a implementação do empreendimento? Não

1.8. Existe alguma restrição física que impeça ou prejudique a acessibilidade? Não

Comentários: Serão executadas obras de terraplenagem para garantir a acessibilidade





1.9. Existem obras já iniciadas que fazem parte do investimento? Não

Caso afirmativo, descrevê-las sucintamente explicando sua relação com o objeto.



## PREFEITURA MUNICIPAL DE AGUANIL ESTADO DE MINAS GERAIS

2. Incluir a descrição das fotos e as informações complementares como, por exemplo, legendas, observações relevantes, croquis de localização etc.

 <p>05/03/2026, 12:41 -20.939322,-45.391656 Aguanil</p>	 <p>05/03/2026, 12:41 -20.939404,-45.391497 Aguanil</p>
<p><b>FOTO 01:</b> Foto no Lote 01 (esquina-institucional) olhando sentido casa unidade 01</p>	<p><b>FOTO 02:</b> Foto na casa unidade 03 olhando sentido casa unidade 04</p>
 <p>05/03/2026, 12:41 -20.939407,-45.391468 Aguanil</p>	 <p>05/03/2026, 12:48 -20.939593,-45.391450 Aguanil</p>
<p><b>FOTO 03:</b> Foto na casa unidade 03 olhando sentido casa unidade 02</p>	<p><b>FOTO 04 :</b> Unidade 14 olhando para unidade 13</p>



# PREFEITURA MUNICIPAL DE AGUANIL

## ESTADO DE MINAS GERAIS



**FOTO 05:** Foto na Unidade 06 olhando sentido Unidade 17



**FOTO 06:** Foto na Unidade 16 olhando para Unidade 05



**FOTO 07:** Foto na Unidade 15 sentido unidade 14 (pegando a rua 03)



**FOTO 08:** Unidade 20 para Unidade 09



**FOTO 09:** Unidade 20 olhando para unidade 19



**FOTO 10 :** Vista para onde será a Rua 02 (entrada do loteamento) - Nesta vista estamos na rua em frente à unidade 12 olhando para a entrada da rua 02

PREFEITURA MUNICIPAL DE AGUANIL  
ESTADO DE MINAS GERAIS



Aguanil/MG, 05 de março de 2026

**DEIBSON DIANINI DE OLIVEIRA**  
Engenheiro Civil Crea: 177.789/D