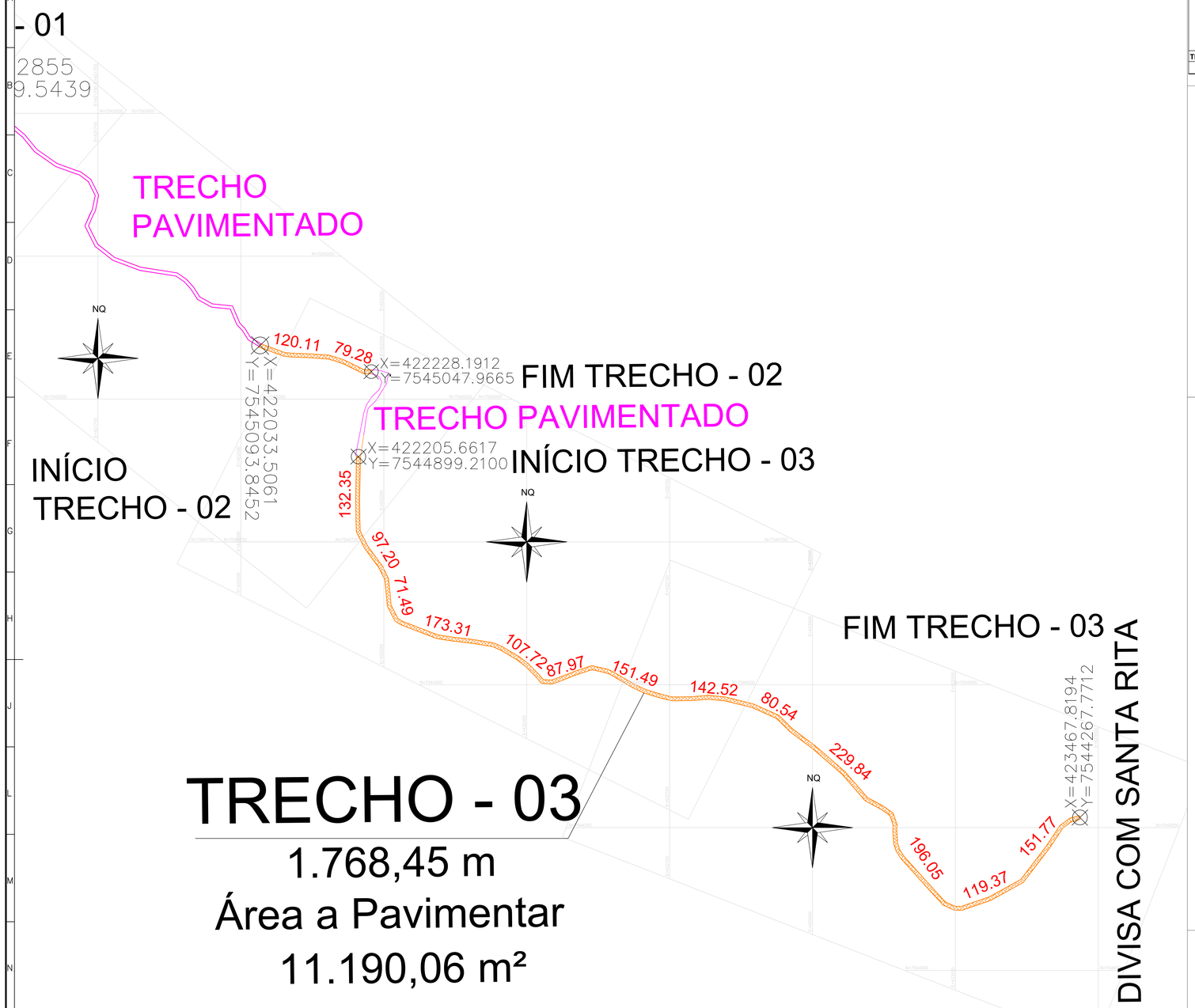

TRECHO - 03

1.768,45 m

Área a Pavimentar

11.190,06 m²

Classificação da Via: “Tráfego Leve” - Rua de características essencialmente residenciais, para as quais não é previsto o tráfego de ônibus, podendo existir ocasionalmente passagens de caminhões e ônibus em número não superior a 20 por dia, por faixa de tráfego, caracterizado por um número "N" típico de 10 solicitações do eixo simples padrão (80 KN) para o período de projeto de 10 anos.

LEGENDA

- TRECHO A PAVIMENTAR
- TRECHO PAVIMENTADO

ESCALA 1:3000

MEMÓRIA DE CÁLCULO PARA PAVIMENTAÇÃO NA ESTRADA MUNICIPAL DO BAIRRO PAREDÃO ATÉ A DIVISA COM SANTA RITA DO SAPUCAÍ

TRECHO	Comprimento da via (m)	Largura do Leito Carroçavel (m)	Largura da Sarjeta (m)	Largura do Meio-Fio e Sargeta Conjugados (m)	Largura total da via com meio-fio e sarjeta e leito carroçavel (m)	Área da Via Pavimentada (m²)	Área de Regularização (m²)	Comprimento do Meio-fio e Sarjeta Conjugados (m)	Meio- Fio Pré moldado para travamento da pavimentação (m)	Volume de Pó de Brita para o colchão de assentamento de 6 cm de espessura (m³)
TRECHO - 03	1768,45	6,30	0,30	0,45	7,20	11190,06	12732,84	3536,90	12,60	671,40
TOTAL	**1768,45**					**11190,06**	**12732,84**	**3536,90**	**12,60**	**671,40**

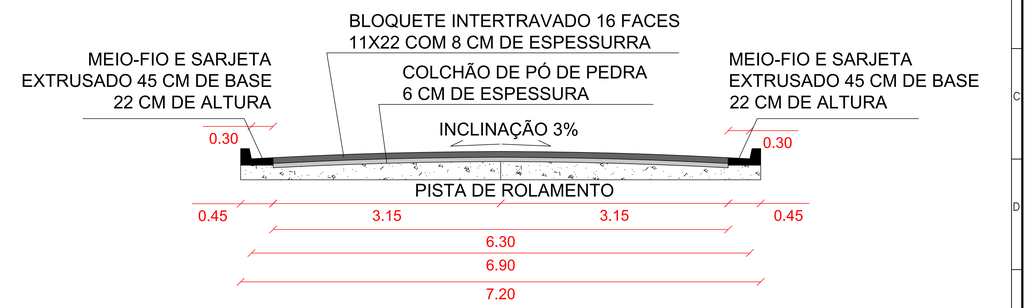

SEÇÃO TRANSVERSAL DA VIA ESCALA 1:30

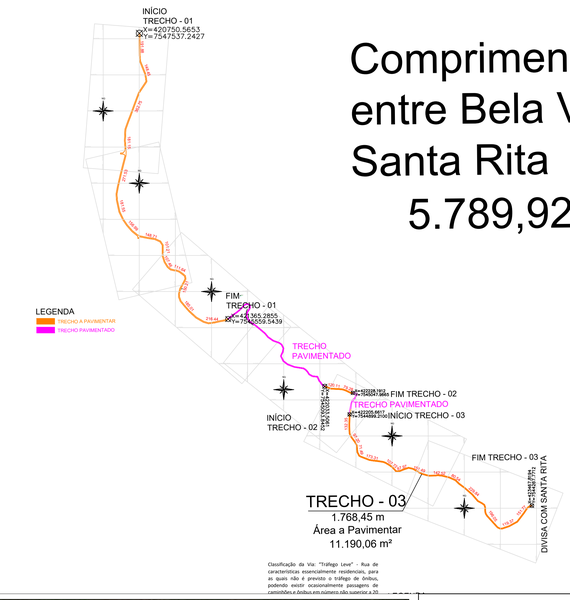

Comprimento Total entre Bela Vista e Santa Rita

5.789,92 m

ESCALA 1:15000

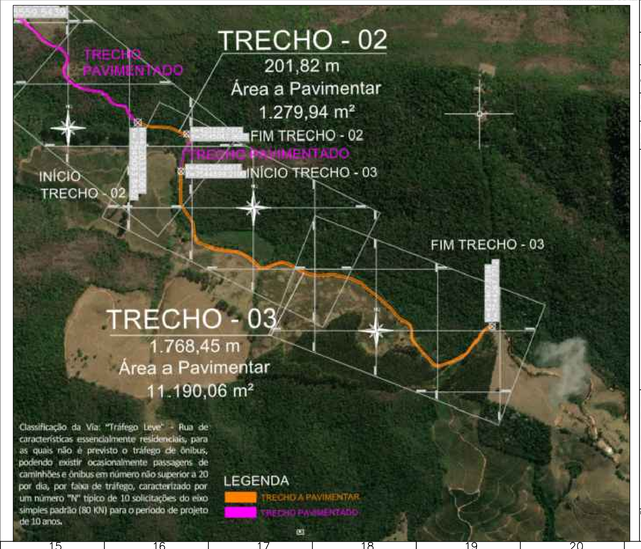

PAVIMENTAÇÃO URBANA

ESTRADA MUNICIPAL DO BAIRRO PAREDÃO - TRECHO - 03

OBRA: CALÇAMENTO DA ESTRADA MUNICIPAL DO BAIRRO PAREDÃO TRECHO 03

ENDEREÇO: ESTRADA MUNICIPAL DO BAIRRO PAREDÃO, SÃO SEBASTIÃO DA BELA VISTA - MG

RESPONSÁVEL TÉCNICO: RÉGIS ATALIBA DE MELO SILVA - ENGENHEIRO CIVIL CREA 199.555/D-MG

Documento assinado digitalmente
RÉGIS ATALIBA DE MELO SILVA
Data: 02/06/2025 08:44:44-0300
Verifique em https://validar.iti.gov.br

RESPONSÁVEL TÉCNICO
RÉGIS ATALIBA DE MELO SILVA
ENGENHEIRO CIVIL - CREA 199.555/D - MG

PROPRIETÁRIO
PREFEITURA MUNICIPAL DE SÃO SEBASTIÃO DA BELA VISTA
CNPJ: 17.935.370/0001-13

CIDADE DE SÃO SEBASTIÃO DA BELA VISTA
ADMINISTRAÇÃO 2025/2028
#CONSTRUINDOOPORTUNIDADES

LEVANTAMENTO PLANIMÉTRICO: Atesto, sob as penas da lei, que o levantamento planialtimétrico em coordenadas UTM estão corretas.

USO: INFRAESTRUTURA URBANA

TÍTULO: PAVIMENTAÇÃO DA ESTRADA MUNICIPAL DO BAIRRO PAREDÃO

CONTEÚDO: PAVIMENTAÇÃO E SEÇÃO TRANSVERSAL DO TRECHO - 03

FOLHA: 01 / 01

DESENHO	ESCALA	FOLHA	DATA
Projeto Pavimentação Serra.DWG	1:3000	A0	02/06/2025