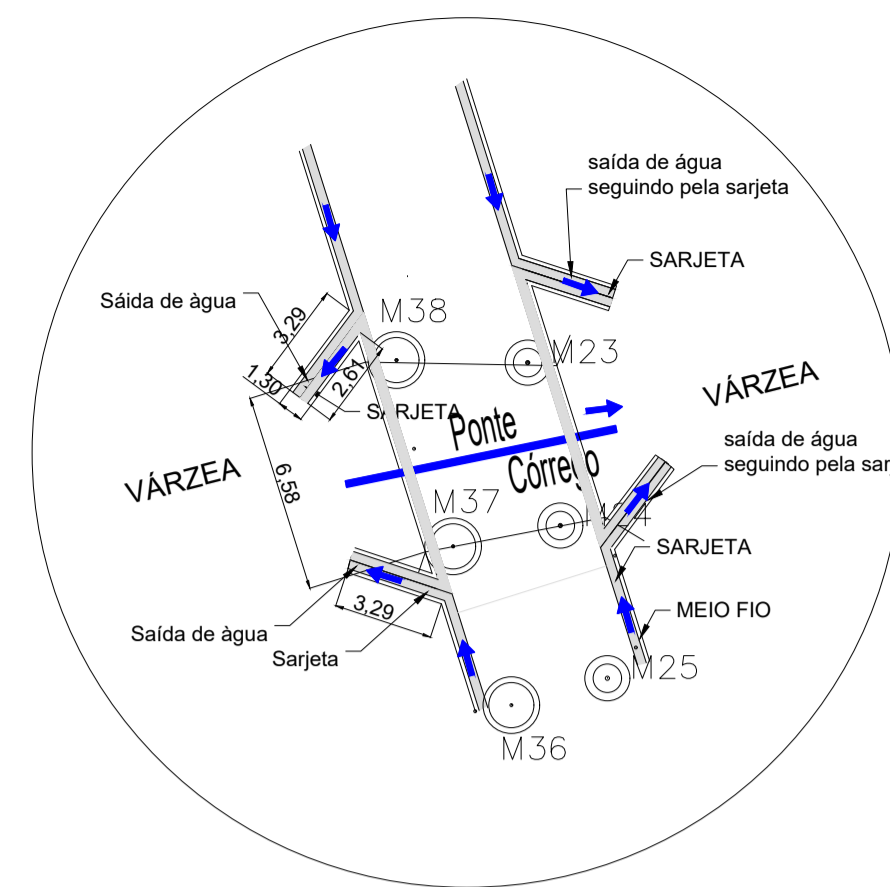
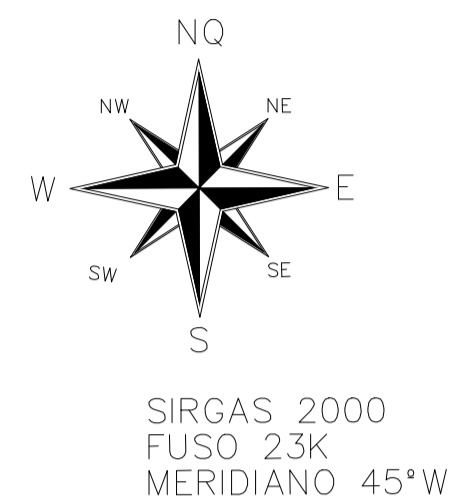
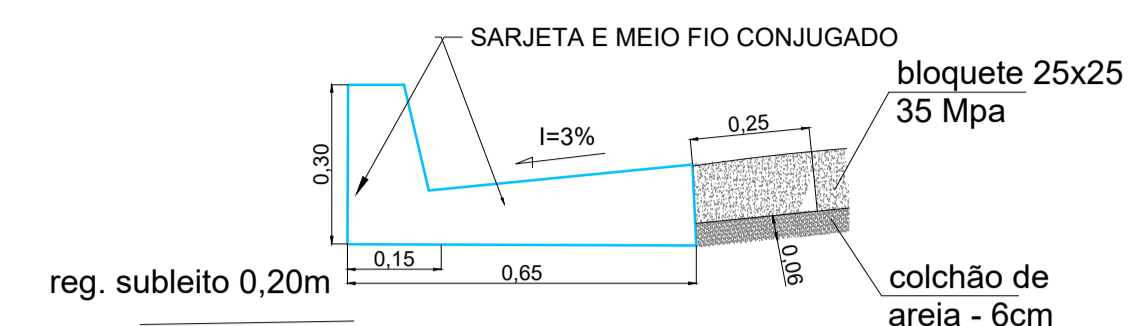


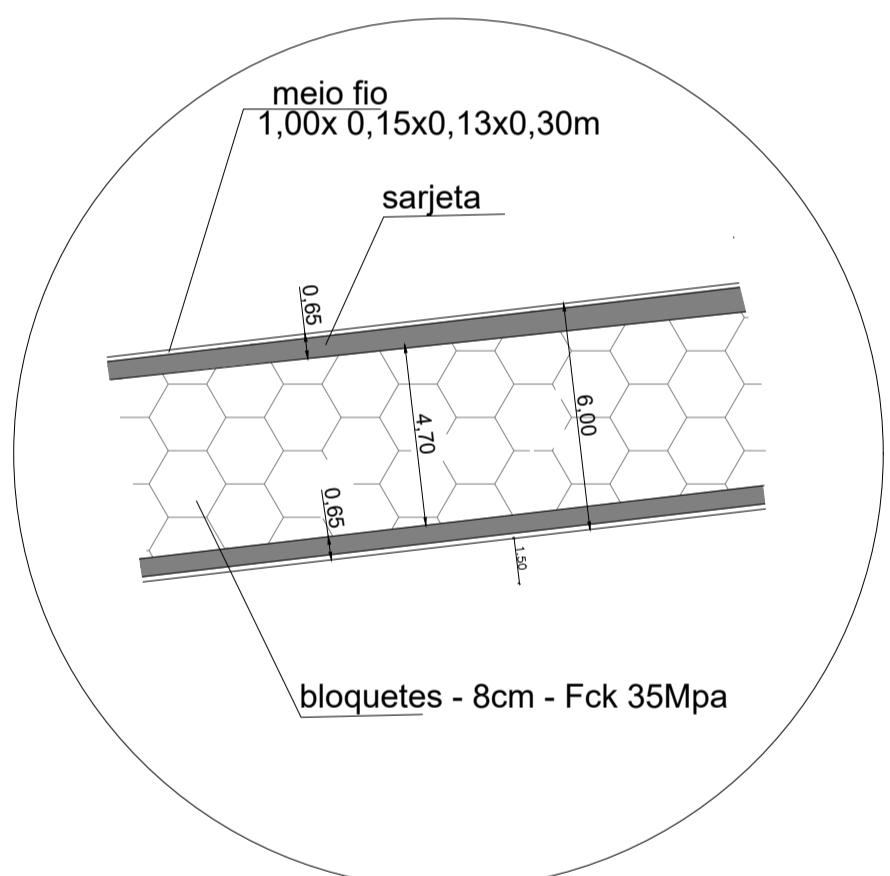
LEVANTAMENTO PLANIALTIMÉTRICO GEORREFERENCIADO



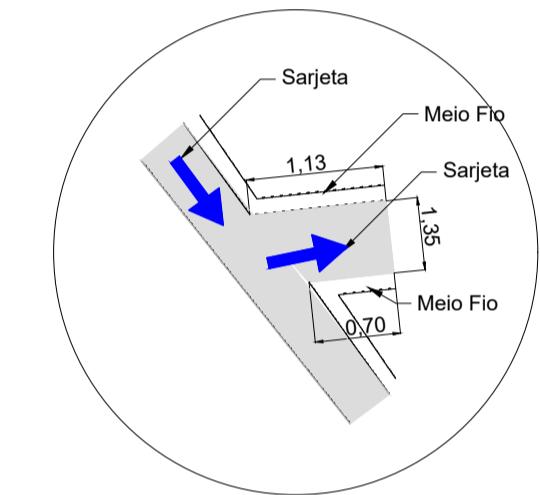
DETALHE 02  
ESCOAMENTO PELA SARJETA  
SAÍDA PARA O CÓRREGO  
S/ESC.



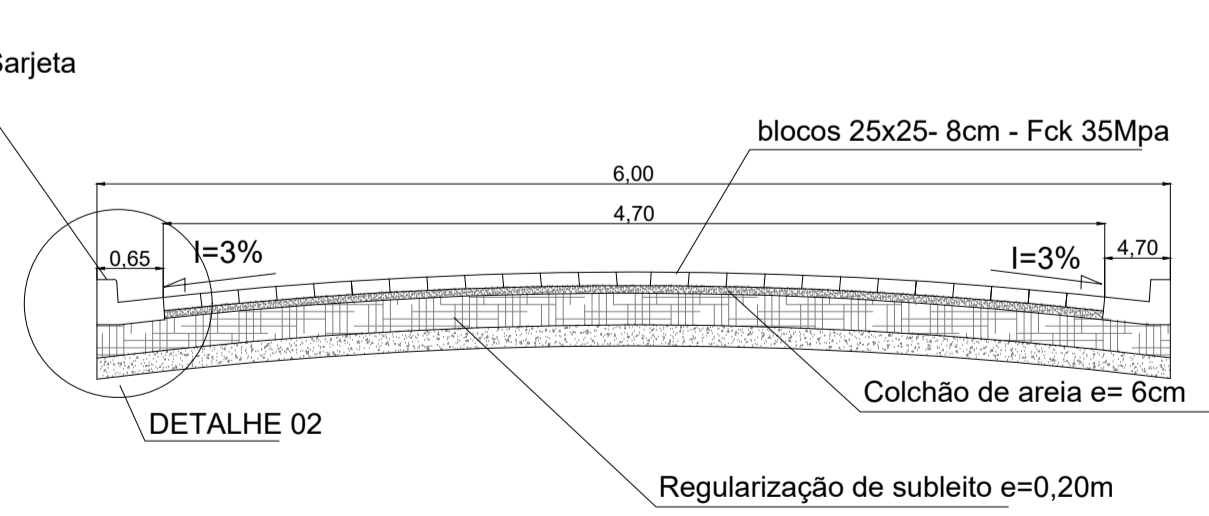
DETALHE 03  
S/ESC.



DETALHE 01  
S/ESC.

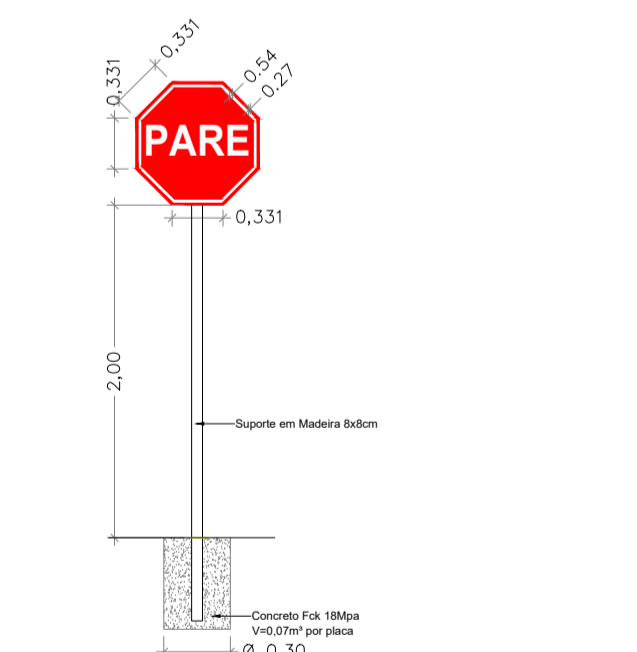


DETALHE 04  
ESCOAM. PELA SARJETA  
SAÍDAS DE ÁGUA  
S/ESC.



CORTE TRANSVERSAL  
S/ESC.

**PROJETO DRENAGEM**  
ESC.: 1:1000  
OBS.: NÃO HAVERÁ REMOÇÃO DE INERFERÊNCIAS  
TAIS COMO POSTES, ÁRVORES ETC.



PLACA PADRÃO R1  
S/ESC.

PLANTA DE SITUAÇÃO Sem Escala

**CONVENÇÕES:**

- MEIO FIO
- SARJETA
- BLOCO INTERTRAVADO 25X25
- SENTIDO DO ESC. ÁGUAS PLUVIAIS PELA SARJETA

Folha: 03/03

**PROJETO DE PAVIMENTAÇÃO, DRENAGEM E SINALIZAÇÃO VIÁRIA**

END.: ESTRADA VICINAL  
BAIRRO FORTES, CAREAÇU/MG

PROP.: PREFEITURA MUNICIPAL DE CAREAÇU  
CNPJ: 17.935.388/0001-15

Data: 10/09/2024 Escala: Indicadas

<p><b>QUADRO DE ÁREAS:</b></p> <p>Total = 4.281,99m<sup>2</sup></p>	<p><b>Quadro de Assinaturas:</b></p> <p>Prop.: _____</p> <p style="text-align: right;">Prefeitura Municipal Careagu/MG</p> <p>Resp. Téc.: _____</p> <p style="text-align: right;">Edione Silvia Ferreira CAU A19.326-7</p>
---	--

PRANCHA:  
DRENAGEM E  
SINALIZAÇÃO VIÁRIA

**APROVAÇÃO:**

APROVADO EM: 23/09/2024

TOVAR DOS SANTOS BARROSO  
PREFEITO MUNICIPAL

CONVÊNIO: 950339/2023 - OPERAÇÃO: 1090529-77