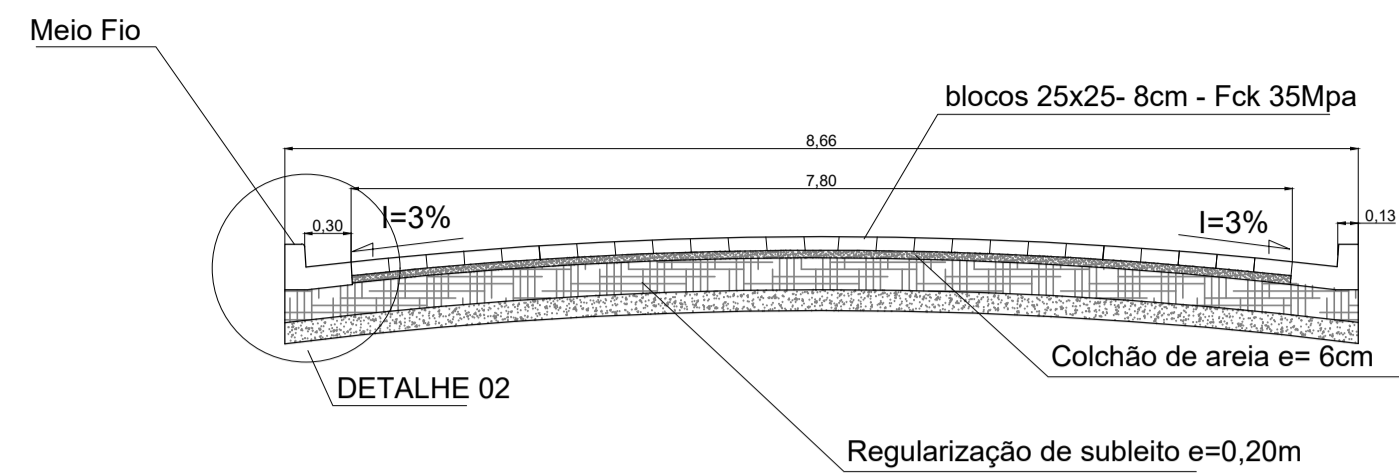
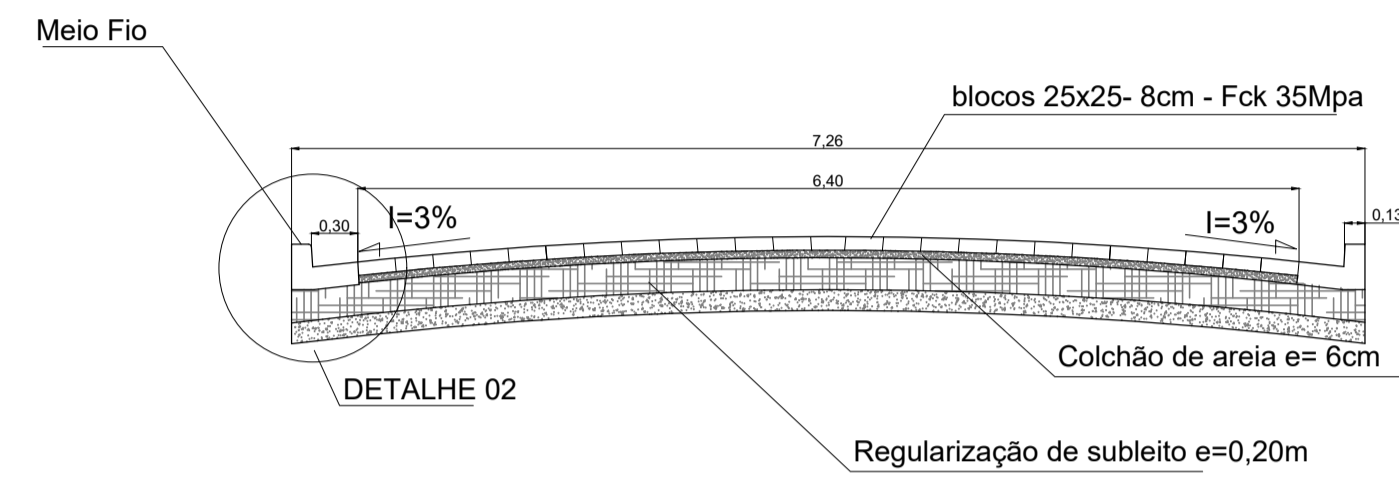


PLANTA BAIXA - Esc.: 1:1000
 PROJETO GEOMÉTRICO/ DRENAGEM
 COMPRIMENTO: 420,00m
 ÁREA = 3.497,20m²

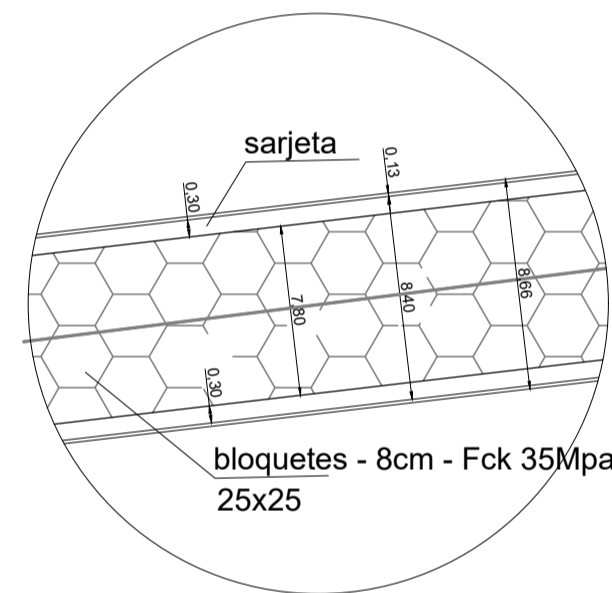
22°5'25.17" S
 45°42'9.87" O



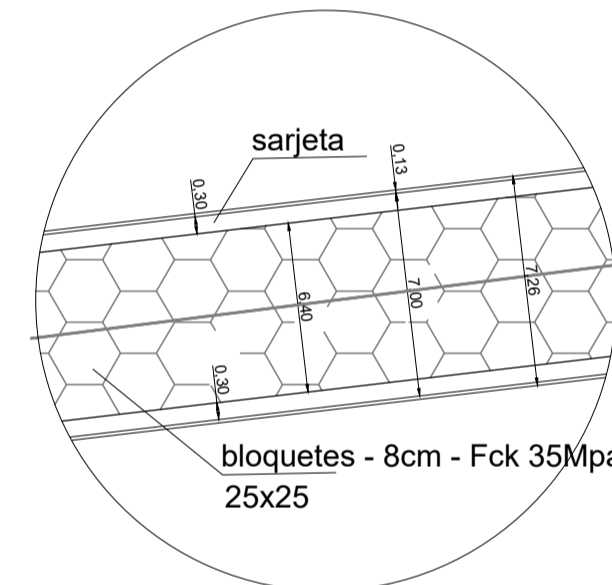
PERFIL TRANSVERSAL - COMP.=320,00m



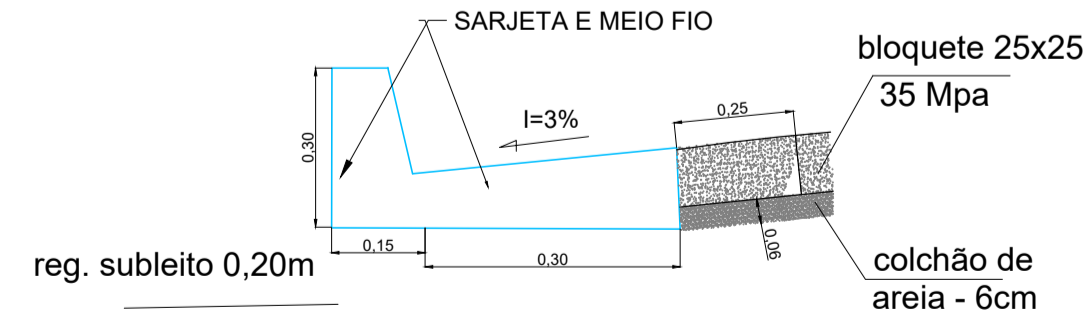
PERFIL TRANSVERSAL - COMP.=128,70m



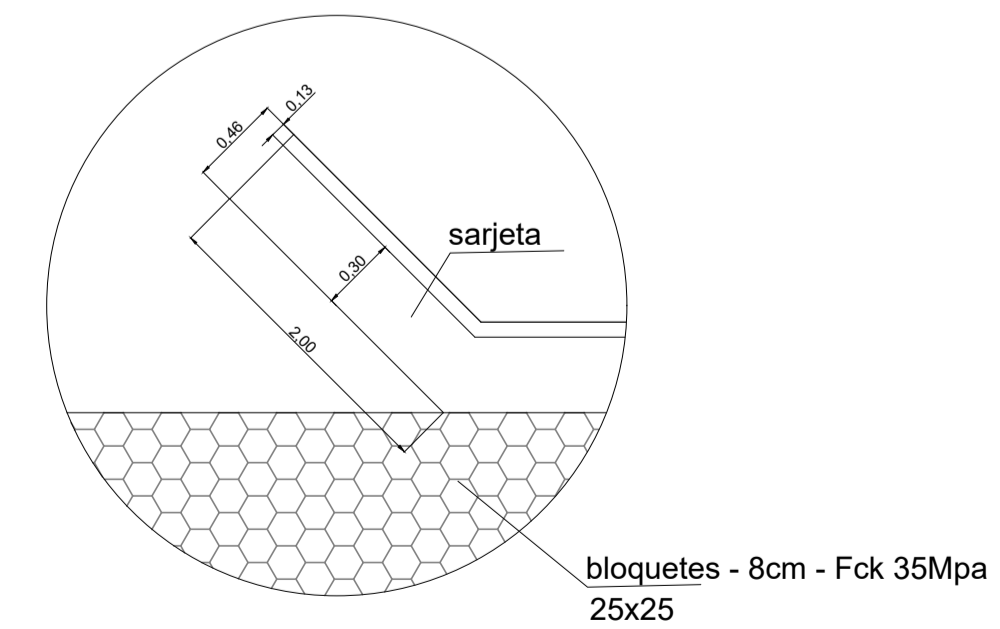
DETALHE 01
 Pavimento com comp. 320,00m



DETALHE 02
 Pavimento com comp. 128,70m



DETALHE 04



DETALHE 03
 Saída d'água



Padrão Contran A20a



Padrão Contran A20b

OBS.: NÃO HAVERÁ REMOÇÃO DE INTERFERÊNCIAS
 TAIS COMO POSTES, ÁRVORES ETC.

PLANTA DE SITUAÇÃO [Sem Escala]

CONVENÇÕES:

- MEIO FIO
- SARJETA
- BLOCO INTERTRAVADO 25X25
- PERFIL LONGITUDINAL NATURAL
- PERFIL LONGITUDINAL A EXECUTAR

PROJETO DE PAVIMENTAÇÃO, DRENAGEM
 E SINALIZAÇÃO VIÁRIA

Folha:
 01/02

END.: ESTRADA VICINAL
 BAIRRO TIMBÓ, SENTIDO ROD. BR 381

PROP.: PREFEITURA MUNICIPAL DE CAREAÇU
 CNPJ: 17.935.388/0001-15

Data: 06/04/2026

Escala: Indicadas

QUADRO DE ÁREAS (m):
 REGULARIZAÇÃO 3.705,56
 CALÇAMENTO 3.319,68

Quadro de Assinaturas:

Prop.:

Prefeitura Municipal
 Careagu/MG

Resp. Téc.:

Edione Silvia Ferreira
 CAU A19.326-7

PRANCHA:
 PROJETO GEOMÉTRICO
 PERFIL TRANSVERSAL
 SINALIZAÇÃO VIÁRIA
 DRENAGEM

APROVAÇÃO:

APROVADO EM: 06/04/2026

EUGÊNIO RIBEIRO DOS SANTOS NETO
 PREFEITO MUNICIPAL

RRT Nº16732897