

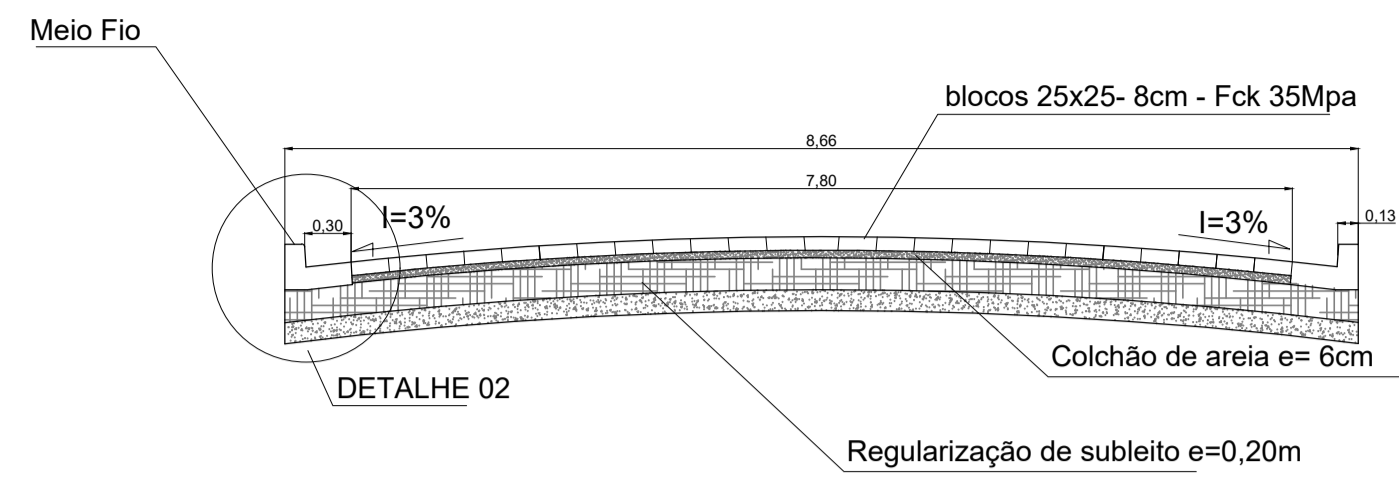
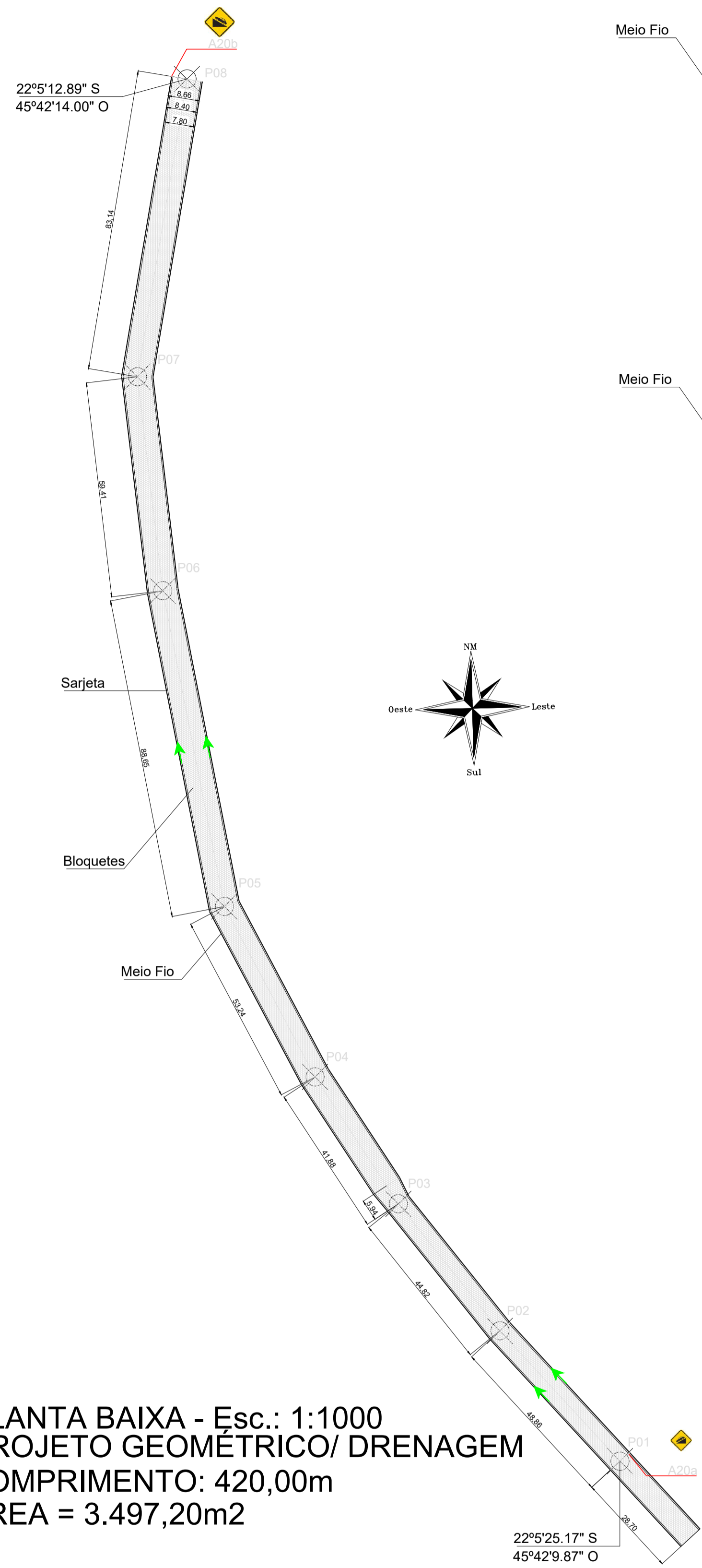
PONTOS TOPOGRÁFICOS - Esc.: 1:1000
 COMPRIMENTO: 448,70m

22°5'25.17" S
 45°42'9.87" O

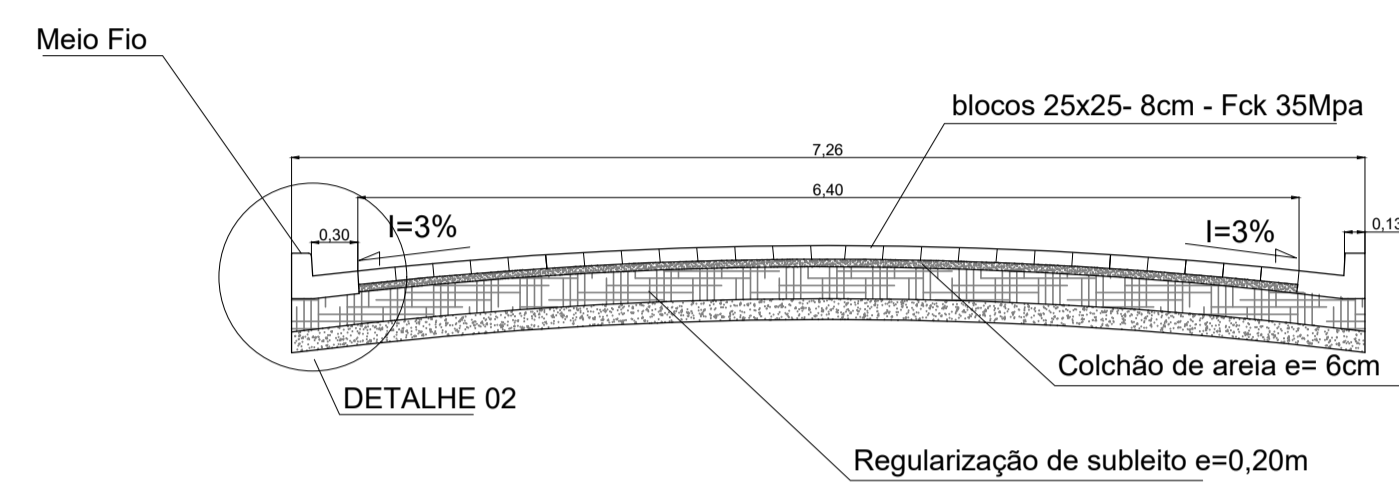
PONTO	COORDENADAS UTM	ELEVAÇÃO(m)	COMP. (m)
P01	427507.1200 E 7557008.08 S	859	0,00
P02	427474.0000E 7557040.00 S	856	48,86
P03	427446.000 E 7557079.00 S	853	44,82
P04	427423.0000 E 7557114.00 S	848	41,88
P05	427398.0000 E 7557161.00 S	843	53,24
P06	427381.0000 E 7557248.00 S	835	88,65
P07	427374.0000 E 7557307.00 S	827	59,41
P08	427387.6881 E 7557389.06 S	821	83,14



PONTOS TOPOGRÁFICOS		FOLHA 01/01
		ESCALA 1:1000
<p>PROJETO: PARA CALÇAMENTO EM BLOQUETES</p> <p>LOCAL: ESTRADA VICINAL BAIRRO TIMBÓ BAIRRO TIMBÓ, CAREAÇU, MG</p> <p>PROP.: PREFEITURA MUNICIPAL DE CAREAÇU <small>CNPJ Nº17.935.388/0001-15</small></p>		
<p style="text-align: center;">SITUAÇÃO SEM ESCALA</p> <p>As coordenadas foram tiradas com GPS Garmin etrex Vista HCx Padrão: DATUM SAD 69</p>	<p>DECLARO QUE A APROVAÇÃO DO PROJETO NÃO IMPLICA NO RECONHECIMENTO POR PARTE DA PREFEITURA DO DIREITO DE PROPRIEDADE DO TERRENO.</p> <p style="text-align: center;">EUGENIO RIBEIRO DOS SANTOS <small>Assinado de forma digital por EUGENIO RIBEIRO DOS SANTOS NETO:31433758687</small></p> <p style="text-align: center;"><small>EUGÊNIO RIBEIRO DOS SANTOS NETO PREFEITO MUNICIPAL</small></p>	
<p>ÁREAS / M2</p> <p>REGULARIZAÇÃO 3.705,56</p> <p>CALÇAMENTO 3.319,68</p>	<p style="text-align: right;"><small>EDIONE SILVIA FERREIRA,00 Assinado de forma digital por EDIONE SILVIA FERREIRA,00 CNPJ: 10-48-33-03700 Dados: 2026.04.06 10:48:33 -03'00'</small></p> <p style="text-align: center;">RT: ARQ. EDIONE SILVIA FERREIRA CAU: A 19.326-7</p>	
<p>RRT Nº 1673287</p>		



PERFIL TRANSVERSAL - COMP.=320,00m



PERFIL TRANSVERSAL - COMP.=128,70m

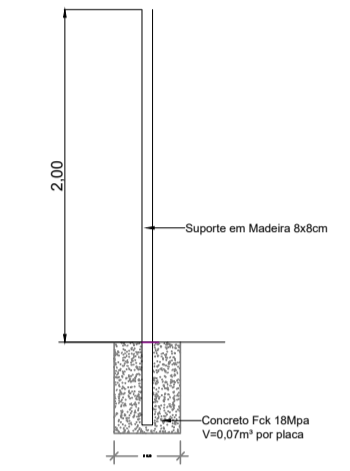


Padrão Contran A20a

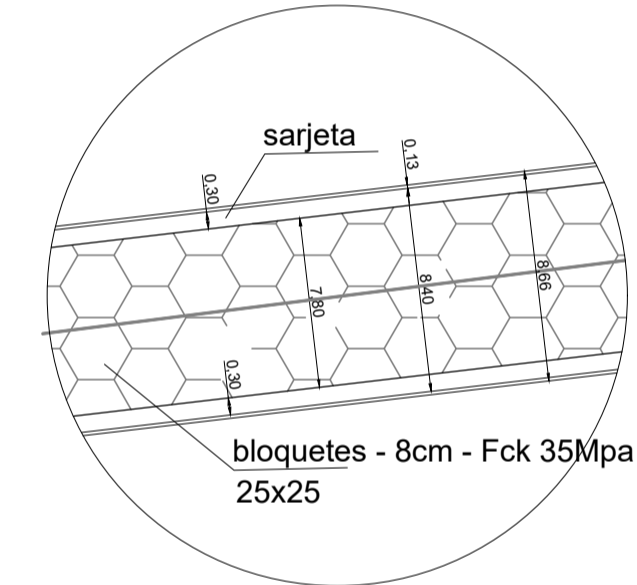
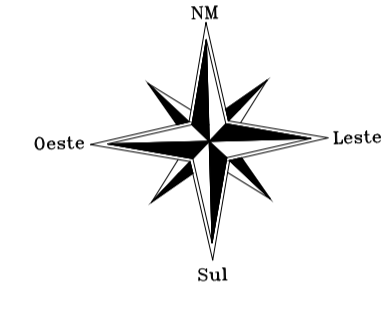


Padrão Contran A20b

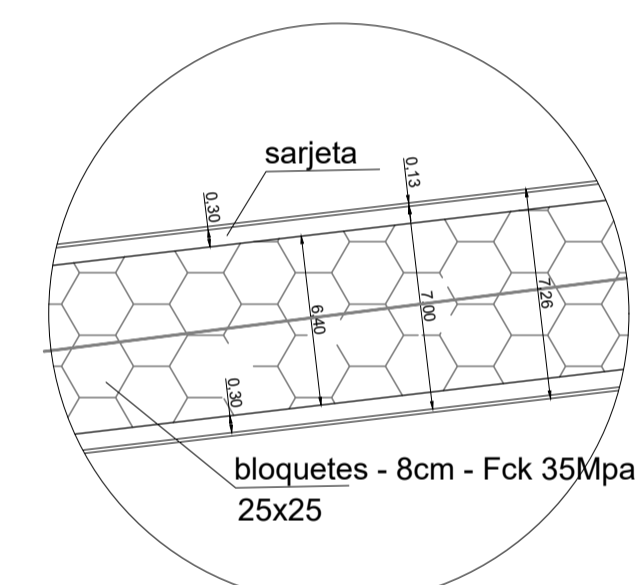
OBS.: NÃO HAVERÁ REMOÇÃO DE INERFERÊNCIAS TAIS COMO POSTES, ÁRVORES ETC.



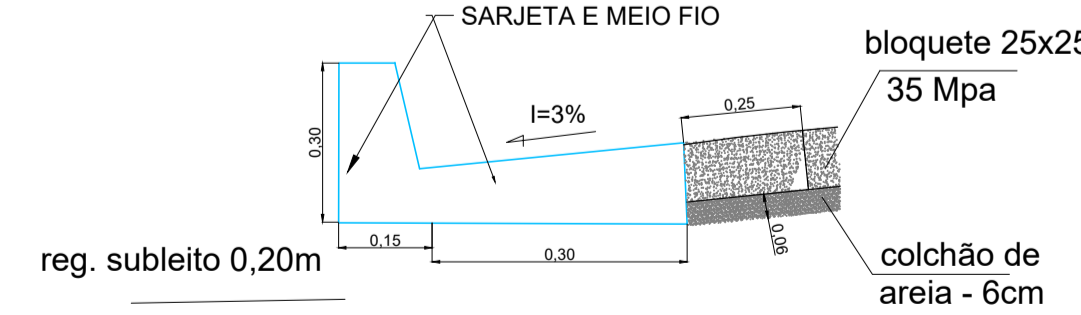
Suporte Metálico p/ Placa S/ESC.



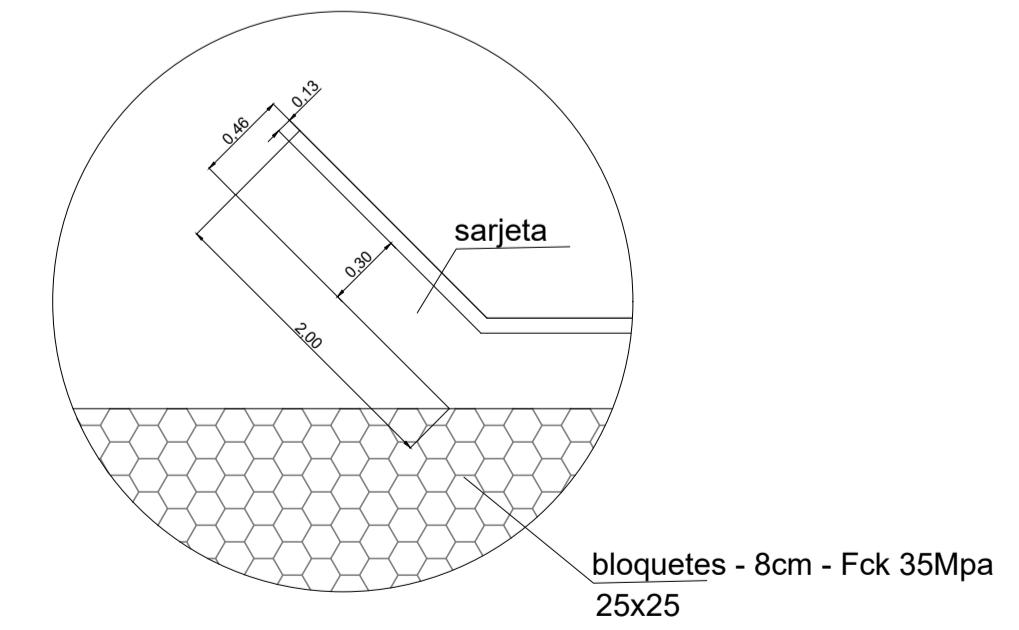
DETALHE 01
Pavimento com comp. 320,00m



DETALHE 02
Pavimento com comp. 128,70m



DETALHE 04



DETALHE 03
Saída d'água

PLANTA DE SITUAÇÃO [Sem Escala]

CONVENÇÕES:

- MEIO FIO
- SARJETA
- BLOCO INTERTRAVADO 25X25
- PERFIL LONGITUDINAL NATURAL
- PERFIL LONGITUDINAL A EXECUTAR

PROJETO DE PAVIMENTAÇÃO, DRENAGEM E SINALIZAÇÃO VIÁRIA Folha: 01/02

END.: ESTRADA VICINAL
BAIRRO TIMBÓ, SENTIDO ROD. BR 381

PROP.: PREFEITURA MUNICIPAL DE CAREAÇU
CNPJ: 17.935.388/0001-15

Data: 06/04/2026 Escala: Indicadas

<p>QUADRO DE ÁREAS (m):</p> <p>REGULARIZAÇÃO 3.705,56</p> <p>CALÇAMENTO 3.319,68</p>	<p>Quadro de Assinaturas:</p> <p>EUGENIO RIBEIRO DOS SANTOS Assinado de forma digital por EUGENIO RIBEIRO DOS SANTOS Prop. NETO:31433758687</p> <p>Prefeitura Municipal Careáçu/MG EDIONE FERREIRA DOS SANTOS Assinado de forma digital por EDIONE FERREIRA DOS SANTOS Resp. Téc.: SILVIA FERREIRA DOS SANTOS 494379685 Edione Silvia Ferreira CAU A19.326-7</p>
--	--

PRANCHA:
PROJETO GEOMÉTRICO
PERFIL TRANSVERSAL
SINALIZAÇÃO VIÁRIA
DRENAGEM

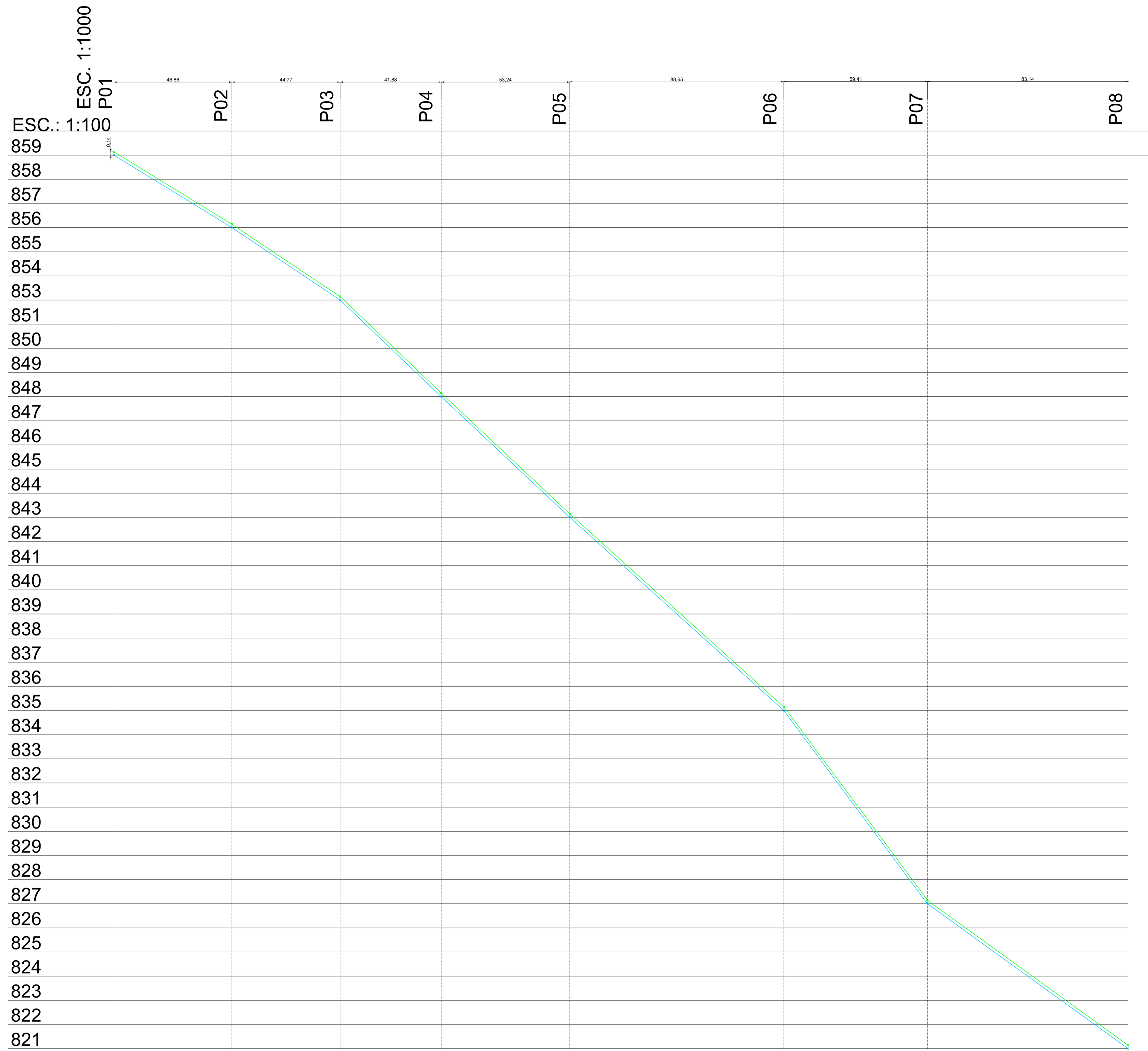
APROVAÇÃO:

APROVADO EM: 06/04/2026

EUGENIO RIBEIRO DOS SANTOS Assinado de forma digital por EUGENIO RIBEIRO DOS SANTOS
NETO:31433758687

EUGÊNIO RIBEIRO DOS SANTOS NETO
PREFEITO MUNICIPAL

RRT Nº16732897



PERFIL LONGITUDINAL
ESC.: 1:1000

PLANTA DE SITUAÇÃO Sem Escala

CONVENÇÕES:

- MEIO FIO
- SARJETA
- BLOCO INTERTRAVADO 25X25
- PERFIL LONGITUDINAL NATURAL
- PERFIL LONGITUDINAL A EXECUTAR

PROJETO DE PAVIMENTAÇÃO, DRENAGEM E SINALIZAÇÃO VIÁRIA

Folha: 02/02

END.: ESTRADA VICINAL
BAIRRO TIMBÓ

PROP.: PREFEITURA MUNICIPAL DE CAREAÇU
CNPJ: 17.935.388/0001-15

Data: 06/04/2026 Escala: Indicadas

<p>QUADRO DE ÁREAS (m):</p> <p>REGULARIZAÇÃO 3. 705,56</p> <p>CALÇAMENTO 3. 319,68</p>	<p>Quadro de Assinaturas:</p> <p>EUGENIO RIBEIRO Assinado de forma digital por EUGENIO RIBEIRO DOS SANTOS Prop.: NETO:31433758687</p> <p>Prefeitura Municipal Careacu/MG EDICION</p> <p>Resp. Téc.: SILVIA FERREIRA:00494379685</p> <p>Edione Silvia Ferreira CAU A19.326-7</p>
---	--

APROVAÇÃO:

APROVADO EM: 06/04/2026

EUGENIO RIBEIRO Assinado de forma digital por EUGENIO RIBEIRO DOS SANTOS
NETO:31433758687

EUGÊNIO RIBEIRO DOS SANTOS NETO
PREFEITO MUNICIPAL

RRT Nº16732897