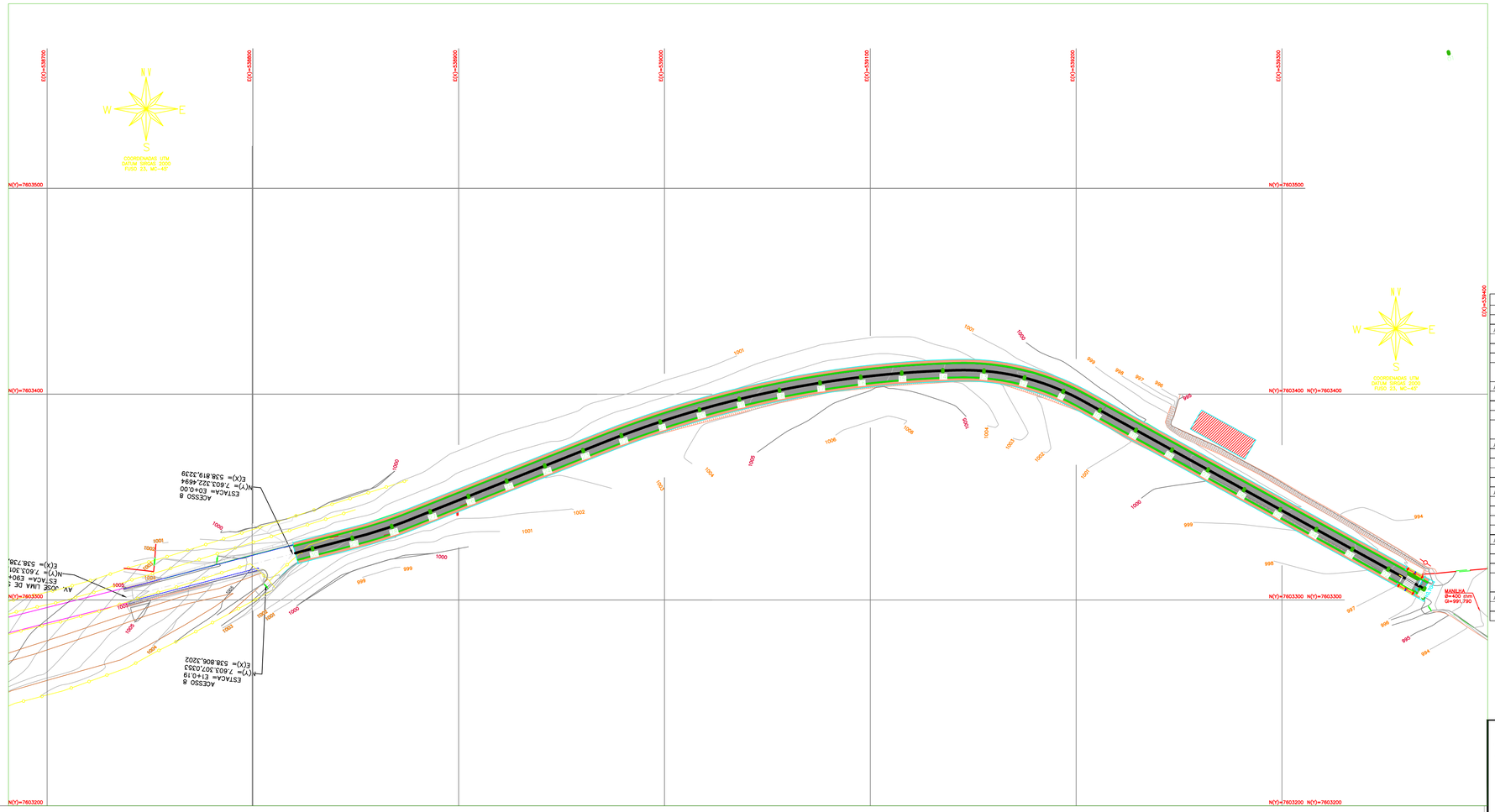

PLANTA

ESCALA 1:750

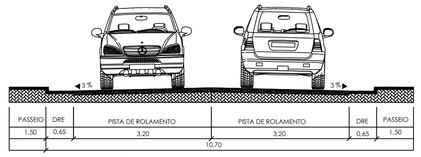

SEÇÃO TIPO - AVENIDA JOSÉ LIMA DE SOUZA - 10,70 m
SEM ESCALA

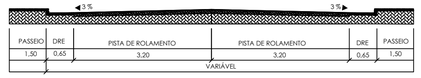

SEÇÃO TIPO - AVENIDA JOSÉ LIMA DE SOUZA (AFUNILAMENTO PRÓXIMO A PONTE) - VARIÁVEL
SEM ESCALA

QUANTITATIVOS DE PAVIMENTAÇÃO					
REGULARIZAÇÃO DO SUBLEITO					
REGIÃO	COMPRIMENTO (m)		LARGURA DA PLATAFORMA (m)		ÁREA (m²)
AV. JOSÉ LIMA DE SOUZA (2ª EMENDA)	588,62		10,70		6298,23
ACESSO	0,00		VARIÁVEL		
				TOTAL	2912,68
SUB-BASE					
REGIÃO	COMPRIMENTO (m)	LARGURA DA PISTA (m)	ÁREA (m²)	ESPESSURA (m)	VOLUME (m³)
AV. JOSÉ LIMA DE SOUZA (2ª EMENDA)	588,62	6,40	3767,17	0,15	565,08
ACESSO	0,00	VARIÁVEL			
				TOTAL	565,08
BASE					
REGIÃO	COMPRIMENTO (m)	LARGURA DA PISTA (m)	ÁREA (m²)	ESPESSURA (m)	VOLUME (m³)
AV. JOSÉ LIMA DE SOUZA (2ª EMENDA)	588,62	6,40	3767,17	0,15	565,08
ACESSO	0,00	VARIÁVEL			
TOTAL					565,08
IMPRIMAÇÃO					
REGIÃO	COMPRIMENTO (m)		LARGURA DA PISTA (m)		ÁREA (m²)
AV. JOSÉ LIMA DE SOUZA (2ª EMENDA)	588,62		6,40		3767,17
ACESSO	0,00		VARIÁVEL		
TOTAL					1656,46
PINTURA DE LIGAÇÃO					
REGIÃO	COMPRIMENTO (m)		LARGURA DA PISTA (m)		ÁREA (m²)
AV. JOSÉ LIMA DE SOUZA (2ª EMENDA)	588,62		6,40		3767,17
ACESSO	0,00		VARIÁVEL		
TOTAL					1656,46
REVESTIMENTO					
REGIÃO	COMPRIMENTO (m)	LARGURA DA PISTA (m)	ÁREA (m²)	ESPESSURA (m)	VOLUME (m³)
AV. JOSÉ LIMA DE SOUZA (2ª EMENDA)	588,62	6,40	3767,17	0,05	188,36
ACESSO	0,00	VARIÁVEL			
				TOTAL	188,36

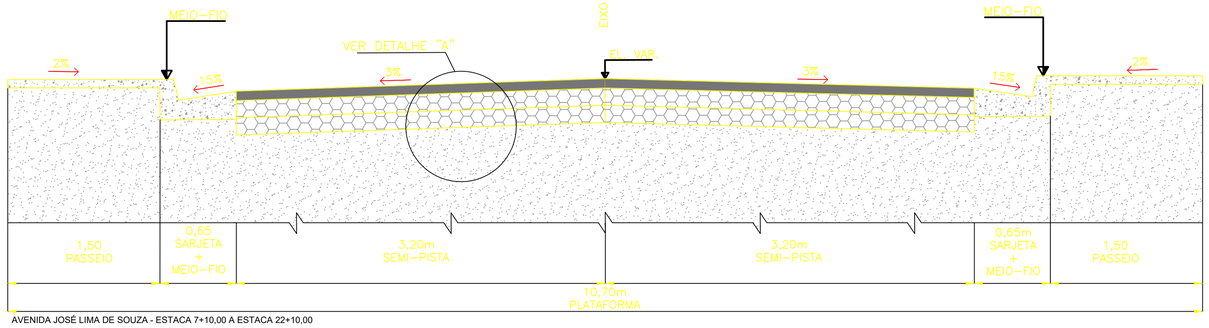

AVENIDA JOSÉ LIMA DE SOUZA - ESTACA 7+10,00 A ESTACA 22+10,00

DETALHAMENTO DA SEÇÃO TIPO

SEM ESCALA

DETALHAMENTO DA SEÇÃO TIPO

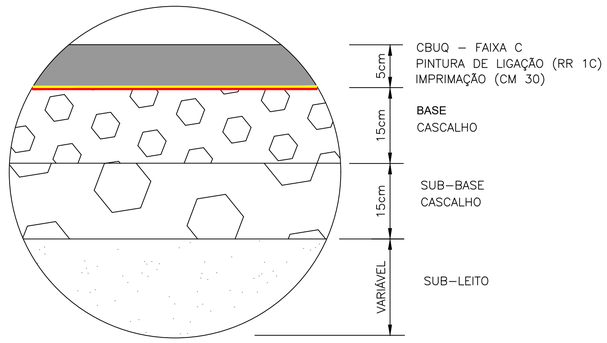

DETALHE "A"
SEM ESCALA

OBSERVAÇÕES

OBSERVAÇÕES GERAIS:

1 - LEVANTAMENTO TOPOGRÁFICO PLANIALTIMÉTRICO DE CAMPO COM CURVAS DE NÍVEL 1/1 METRO;

2 - COORDENADAS TOPOGRÁFICAS GEOREFERENCIADAS DATUM SIRGAS2000, FUSO 23, MC-45";

Quadro de Resumo Levantamento	
Quantitativo	m²
Área do Levantamento	10.500,00

REVISÃO	DESCRIÇÃO	TIPO	ELABORADO	VERIFICADO	DATA
00	EMISSÃO INICIAL	PRI	MRP	GSV	12/02/2025

TIPOS DE EMISSÃO			
	ATP - ANTEPROJETO BSC - BÁSICO EXE - EXECUTIVO	APV - APROVADO PCT - P/ CONSTRUÇÃO ASB - "AS BUILT"	CNC - CANCELADO

ELABORAÇÃO E REALIZAÇÃO:

PREFEITURA MUNICIPAL DE MINDURI

RUA PENHA, Nº99 – VILA VASSALO
MINDURI–MG – CEP.: 37447–000
TEL.: (35) 3326–1219

LEVANTAMENTO TOPOGRÁFICO _ PAVIMENTAÇÃO MINDURI

MINDURI– MG, 37447–000

PROJETO DE PAVIMENTAÇÃO

AUTORIA DO PROJETO:

Documento assinado digitalmente
GABRIEL SALDONES VILLELA
Data: 19/05/2025 15:24:06-0300
Verifique em https://validar.iti.gov.br

GABRIEL SALDONES VILLELA
CREA MG – 257.294/D

CONTRATANTE DO PROJETO:

JOSE BENTO JUNQUEIRA DE ANDRADE NETO:79426468668

Assinado de forma digital por JOSE BENTO JUNQUEIRA DE ANDRADE NETO:79426468668
Dados: 2025.05.20 16:29:57 -03'00'

PREFEITURA MUNICIPAL DE MINDURI
CNPJ: 17.954.041/0001-10

JOSÉ BENTO JUNQUEIRA DE ANDRADE NETO
PREFEITO MUNICIPAL - MATRICULA FUNCIONAL 110.556

DATA:	ESCALA:	CÓDIGO:
JANEIRO /2025	1:1000	PRJ-TOP

TÍTULO DOS DESENHOS:
PAVIMENTAÇÃO
CORTES

PRANCHA: 01/01

DIREITOS AUTORAIS RESERVADOS; PROIBIDO REPRODUÇÃO, DIVULGAÇÃO OU ALTERAÇÃO SEM ORDEM EXPRESSA DO AUTOR.

TÍTULO DOS DESENHOS:
PAVIMENTAÇÃO

FORMATO - A1
841x594mm