LEGENDA
PAVIMENTAÇÃO COM PMF - PISTA DE ROLAMENTO - ESP. 4CM
IMPRIMAÇÃO COM CM-30 E PINTURA DE LIGAÇÃO COM RR-2C
BASE COMPACTADA - ESP. 15CM
SUB BASE 20CM/SUB LEITO REGULARIZADO E ESTABILIZADO
SOLO NATURAL

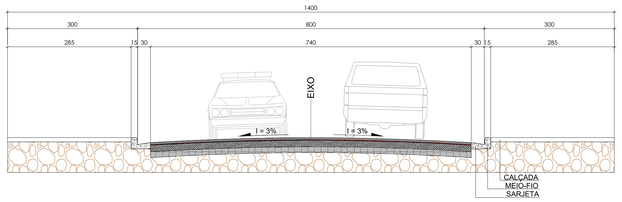

PERFIL TRANSVERSAL AA - AV. JOSÉ LÚCIO DE BRITO
ESC.: 1:50

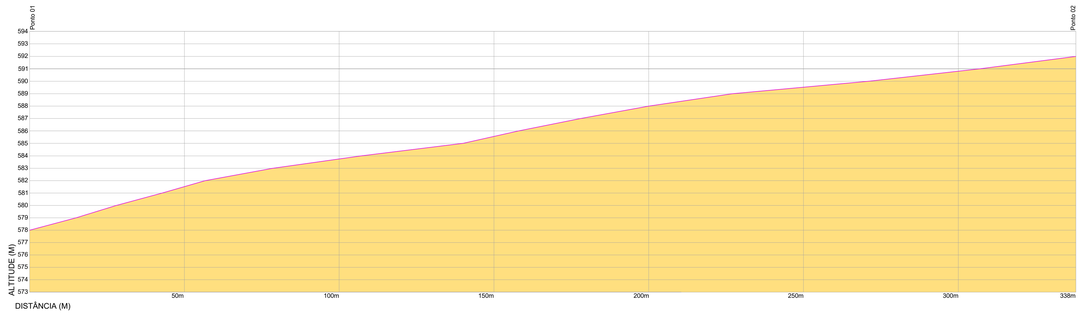

ELEVAÇÃO - RUA JOSÉ CLEMENTE DOS SANTOS
ESC.: 1:700

LEGENDA
PERFIL NATURAL DO TERRENO

LEGENDA
PAVIMENTAÇÃO COM PMF - PISTA DE ROLAMENTO - ESP. 4CM
IMPRIMAÇÃO COM CM-30 E PINTURA DE LIGAÇÃO COM RR-2C
BASE COMPACTADA - ESP. 15CM
SUB BASE 20CM/SUB LEITO REGULARIZADO E ESTABILIZADO
SOLO NATURAL

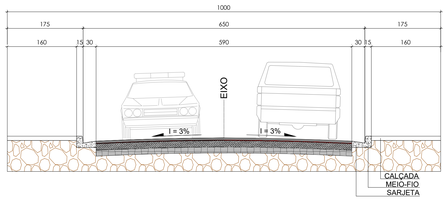

PERFIL TRANSVERSAL BB - RUA G
ESC.: 1:50

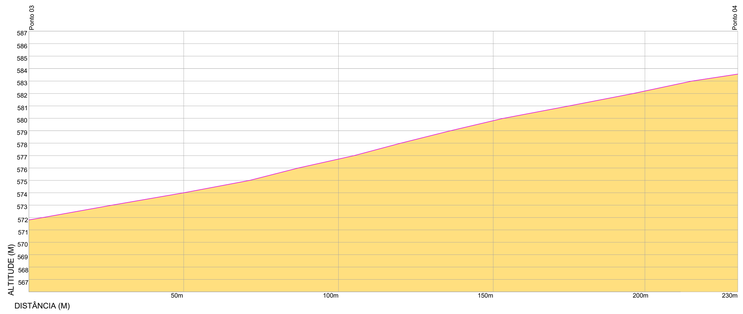

ELEVAÇÃO - RUA B
ESC.: 1:700

LEGENDA
PERFIL NATURAL DO TERRENO

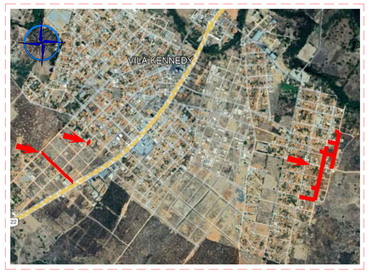

PLANTA DE SITUAÇÃO
SEM ESCALA

LEGENDA
PAVIMENTAÇÃO COM PMF - PISTA DE ROLAMENTO - ESP. 4CM
IMPRIMAÇÃO COM CM-30 E PINTURA DE LIGAÇÃO COM RR-2C
BASE COMPACTADA - ESP. 15CM
SUB BASE 20CM/SUB LEITO REGULARIZADO E ESTABILIZADO
SOLO NATURAL

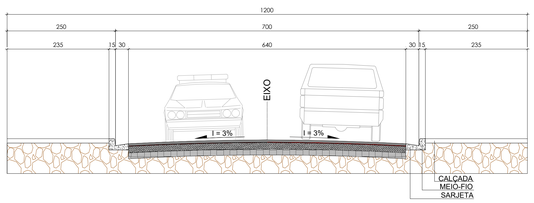

PERFIL TRANSVERSAL CC - RUA MANOEL VITÓRIO
ESC.: 1:50

NQ NC E

UTM
DATUM OFICIAL - SIRGAS2000
MERIDIANO CENTRAL 45º WGr **GRAUS, MINUTOS, SEGUNDOS**

LATITUDE= 8257019.25 m S **LATITUDE= 15°45'22.95"S**
LONGITUDE= 711909.27 m E **LONGITUDE= 43° 1'19.56"O**

NOTAS:

- CONFERIR TODAS AS MEDIDAS NO LOCAL;
- MEDIDAS EM CENTÍMETROS;
- ALTERAÇÕES NESTE PROJETO SOMENTE COM AUTORIZAÇÃO DO RESPONSÁVEL TÉCNICO;
- DIREITOS AUTORAIS RESERVADOS CONFORME ARTIGO 184 DO CÓDIGO PENAL, LEI 5.988 DE 14/12/73 DO CÓDIGO CIVIL E RESOLUÇÃO CONFEA 205/71;
- NENHUMA PARTE DESSE PROJETO PODERÁ SER REPETIDA, REPRODUZIDA, EXECUTADA OU TRANSMITIDA, SEM AUTORIZAÇÃO PRÉVIA POR ESCRITO JUNTO DOS AUTORES DO PROJETO E EMISSÃO DE NOVAS ARTS.

REV.	DESCRIÇÃO	DATA

CARIMBO:

APROVADO EM: __/__/2026

SECRETARIA MUNICIPAL DE OBRAS PÚBLICAS E SERVIÇOS

Prefeitura de Porteirinha — Governo de Resultados e Responsabilidade

SECRETARIA MUNICIPAL DE OBRAS E INFRAESTRUTURA
Avenida Major Fidêncio Cangueiro, 628 - Centro - Porteirinha/MG
CEP: 39.520-000 - www.porteirinha.mg.gov.br - @prefeituraporteirinha

LEGENDA
PAVIMENTAÇÃO COM PMF - PISTA DE ROLAMENTO - ESP. 4CM
IMPRIMAÇÃO COM CM-30 E PINTURA DE LIGAÇÃO COM RR-2C
BASE COMPACTADA - ESP. 15CM
SUB BASE 20CM/SUB LEITO REGULARIZADO E ESTABILIZADO
SOLO NATURAL

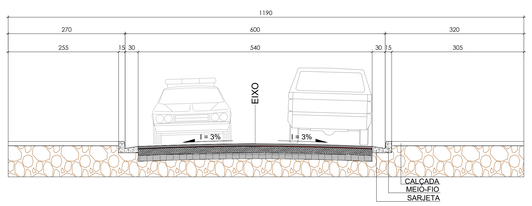

PERFIL TRANSVERSAL DD - RUA MESTRE SILVANO
ESC.: 1:50

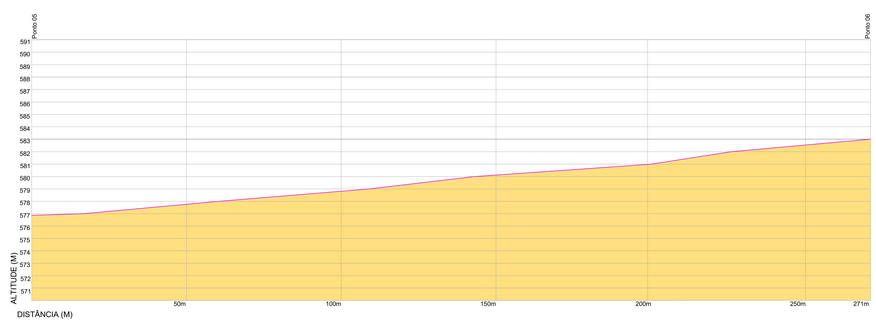

ELEVAÇÃO - RUA MANOEL VITÓRIO
ESC.: 1:700

LEGENDA
PERFIL NATURAL DO TERRENO

TRABALHO:
PAVIMENTAÇÃO DE VIAS PÚBLICAS LOCALIZADAS NO PERÍMETRO URBANO DO MUNICÍPIO DE PORTEIRINHA-MG

ENDEREÇO DA OBRA:
BAIRRO RIO CLARO E BAIRRO ELDORADO - CEP: 39520-000 - PORTEIRINHA - MG

RESPONSÁVEL TÉCNICO:
ADILSON LINO DA SILVA
CREA/MG: 161.397/D

PROPRIETÁRIO:
PREFEITURA MUNICIPAL DE PORTEIRINHA
CNPJ: 18.013.326/0001-19

CONTEÚDO:
PERFIS TRANSVERSAIS - ELEVAÇÕES

CONF. DE VIAS	AREA DE VIAS	AREA PMF	SARJETAS	LOTE/QUADRA	ZONA	CONF. APROV.	TX OCUPAÇÃO
-	-	-	-	L/Q	-	-	-
-	-	-	DATA: JUNHO/2026	UNIDADES: CENTÍMET	ESCALA: INDICADAS	FORMATO: A0 (1189x841)	REVISÃO: R00	PRANCHA: 02/02