

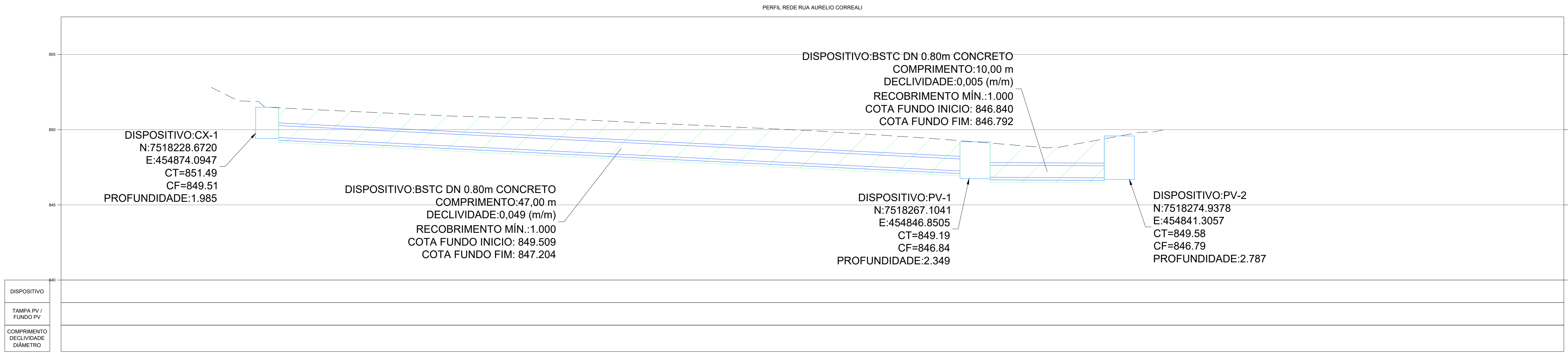
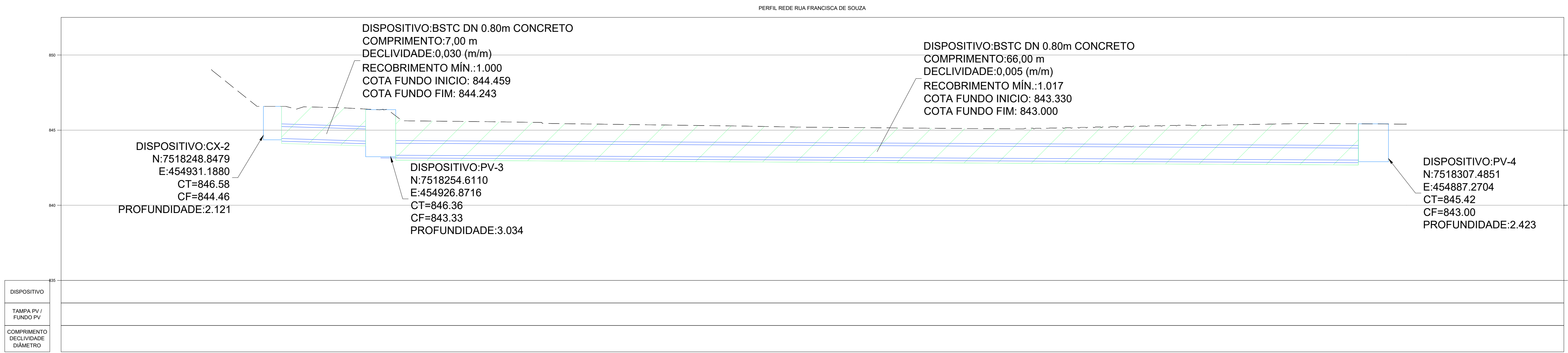
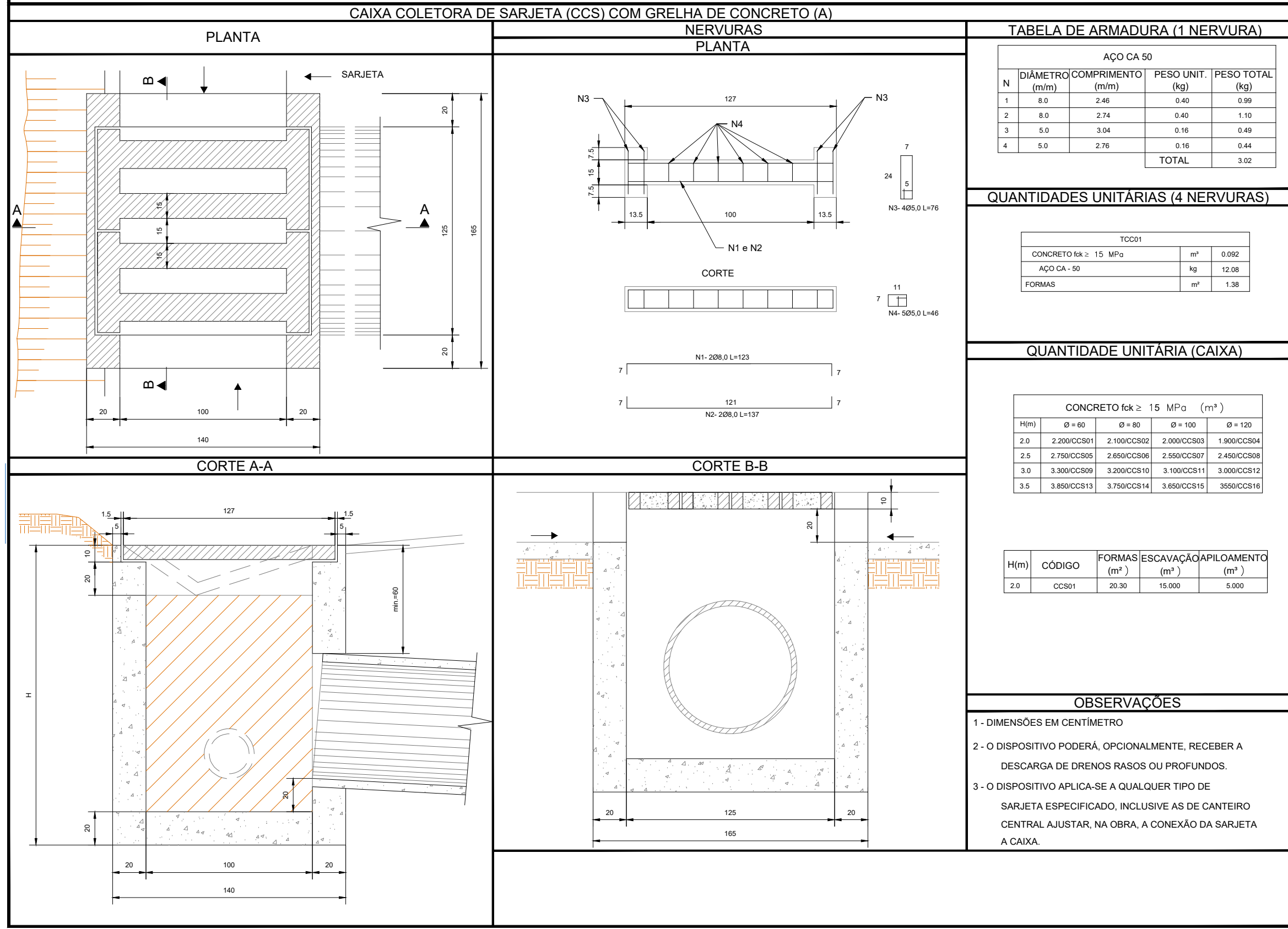
TUBO	TIPO	COMPRIMENTO (m)	ÁREA LATERAL (m²)
1	BSTC DN 0,80 m	130,00	207,03

ÁREA LATERAL RETIRADA DE PROJETO, CONFERIR ÁREA HACHURADA NOS PERFIS.

DN 80	ÍNDICE	QT.	UN.	TOTAL
ESCAVAÇÃO	1,50	161,00	m³	241,50
BERÇO BRITA	0,30	161,00	m³	48,48
APILOAMENTO	1,50	161,00	m³	241,50
REATERRO MANUAL	0,86	161,00	m³	139,02
REATERRO MECANICO	1,80	161,00	m³	289,80
ESCORAMENTO	2,00	192,18	m³	384,36

OBSERVAÇÃO: AS ÁREAS DE CADA CAMADA DA VALA ESTÃO DISCRIMINADAS NO ÍNDICE ACIMA

DETALHAMENTO VALA TIPO



NOTAS

1. O PROJETISTA NÃO SE RESPONSABILIZA POR EVENTUAIS ALTERAÇÕES DESTES PROJETO DURANTE SUA EXECUÇÃO. QUALQUER MODIFICAÇÃO, O MESMO DEVE SER CONTACTADO.

2. ESTE PROJETO FOI BASEADO EM INFORMAÇÕES FORNECIDAS PELO LEVANTAMENTO PLANIMÉTRICO.

3. QUALQUER MODIFICAÇÃO OU DÚVIDA DEVERÁ SER IMEDIATAMENTE COMUNICADA POR ESCRITO AO PROJETISTA.

4. PARA DEMAIS INFORMAÇÕES E ANÁLISES, CONSULTAR MEMORIAL DESCRITIVO E PLANILHA ORÇAMENTÁRIA.

OBSERVAÇÕES:

1- TODAS AS MEDIDAS DEVEM SER CONFERIDAS NO LOCAL.

2- EM CASO DE DÚVIDA, CONSULTAR OS RESPONSÁVEIS TÉCNICOS PELO TELEFONE: (31) 2528.6037.

3- NADA DEVERÁ SER DESMISTO, SEMPRE CONFERIR.

4- DIREITOS AUTORAIS RESERVADOS. L.F. 5.988 DE 14/12/1973.

VERIFICAÇÃO

ELABORAÇÃO

REVISÃO

DATA

EMPENHO

REVISÃO

VERIFICADO POR:

RESPONSÁVEL TÉCNICO:

RT:

RT:

RT:

CONTRATANTE:

CONTRATADO:

PROJETO DE DRENAGEM

ÁREA

13.348 m²

FORMA

02/02

ENTREGA:

01