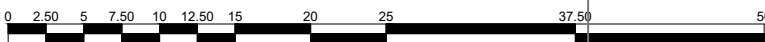


Mapa de Situação

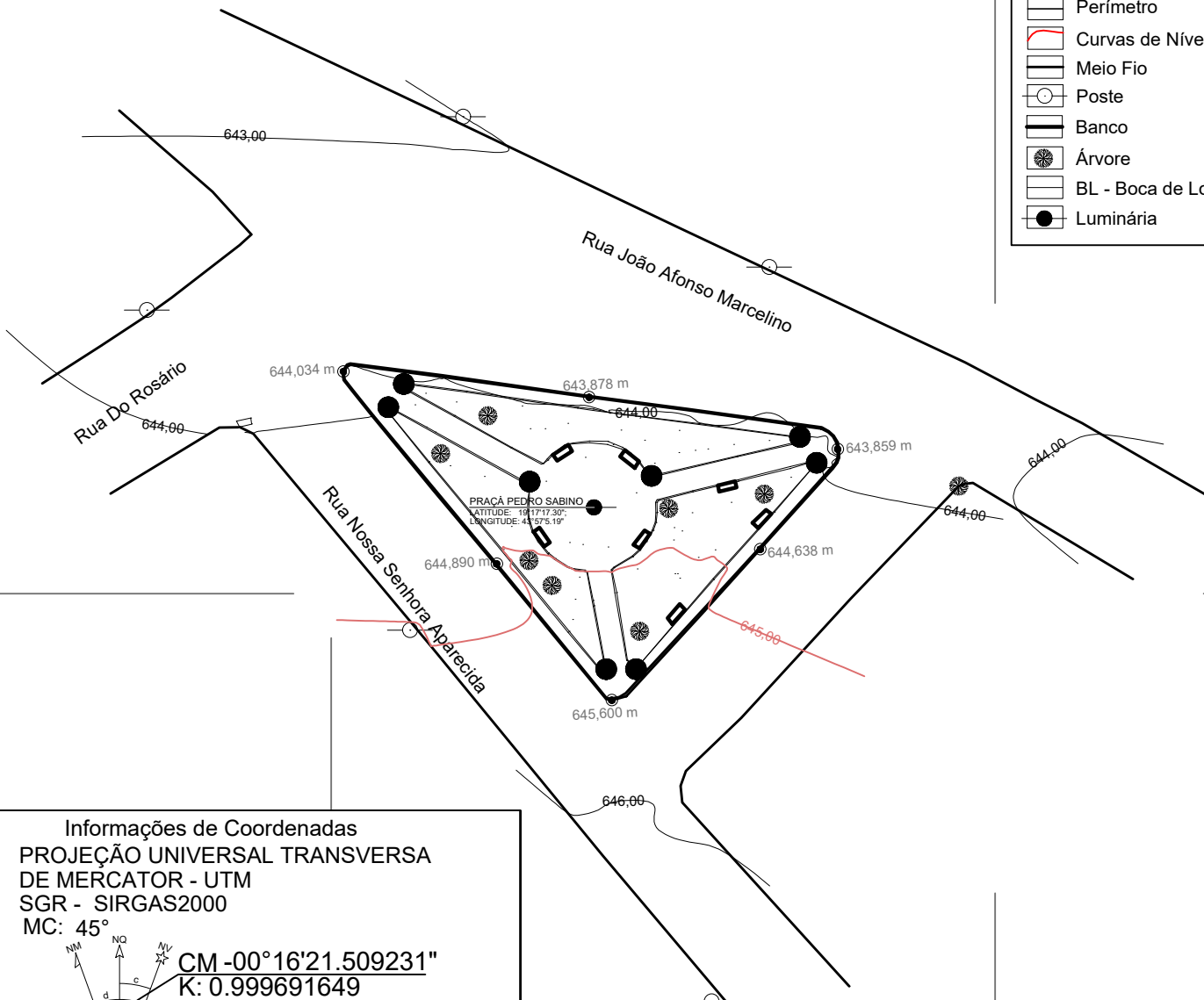


Escala Gráfica:

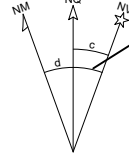


CONVENÇÕES

- Perímetro
- Curvas de Nível
- Meio Fio
- Poste
- Banco
- Árvore
- BL - Boca de Lobo
- Luminária



Informações de Coordenadas
 PROJEÇÃO UNIVERSAL TRANSVERSA
 DE MERCATOR - UTM
 SGR - SIRGAS2000
 MC: 45°



CM -00°16'21.509231"
 K: 0.999691649
 VÉRTICE: 297
 Lat.: 19°24'52.383" S
 Long.: 44°10'47.393" W

Levantamento Planialtimétrico Cadastral
 ESCALA: 1 / 500



Documento assinado digitalmente
ANA CAROLINE FONSECA MOURA
 Data: 09/12/2025 14:39:53-0300
 Verifique em <https://validar.iti.gov.br>

ASSINADO DIGITALMENTE
STENER MARCELO FONSECA
 A conformidade com a assinatura pode ser verificada em:
<http://serpro.gov.br/assinador-digital>



ANA MOURA PROJETOS E CONSULTORIA	
R.T.	
ANA CAROLINE FONSECA MOURA CAU/MG A135811-1	
COORDENAÇÃO	SMF
PROJETO	SMF/ ACFM
DESENHO	ACFM

PREFEITURA DE BALDIM
 REFORMA DA PRAÇA PEDRO SABINO
 NA SEDE DO MUNICÍPIO DE BALDIM

PROJETO ARQUITETÔNICO
 LEVANTAMENTO TOPOGRÁFICO

FORMATO	DATA	ESCALA	ID	REVISÃO	FOLHA
A4	11/2025	INDICADA	—	a	03