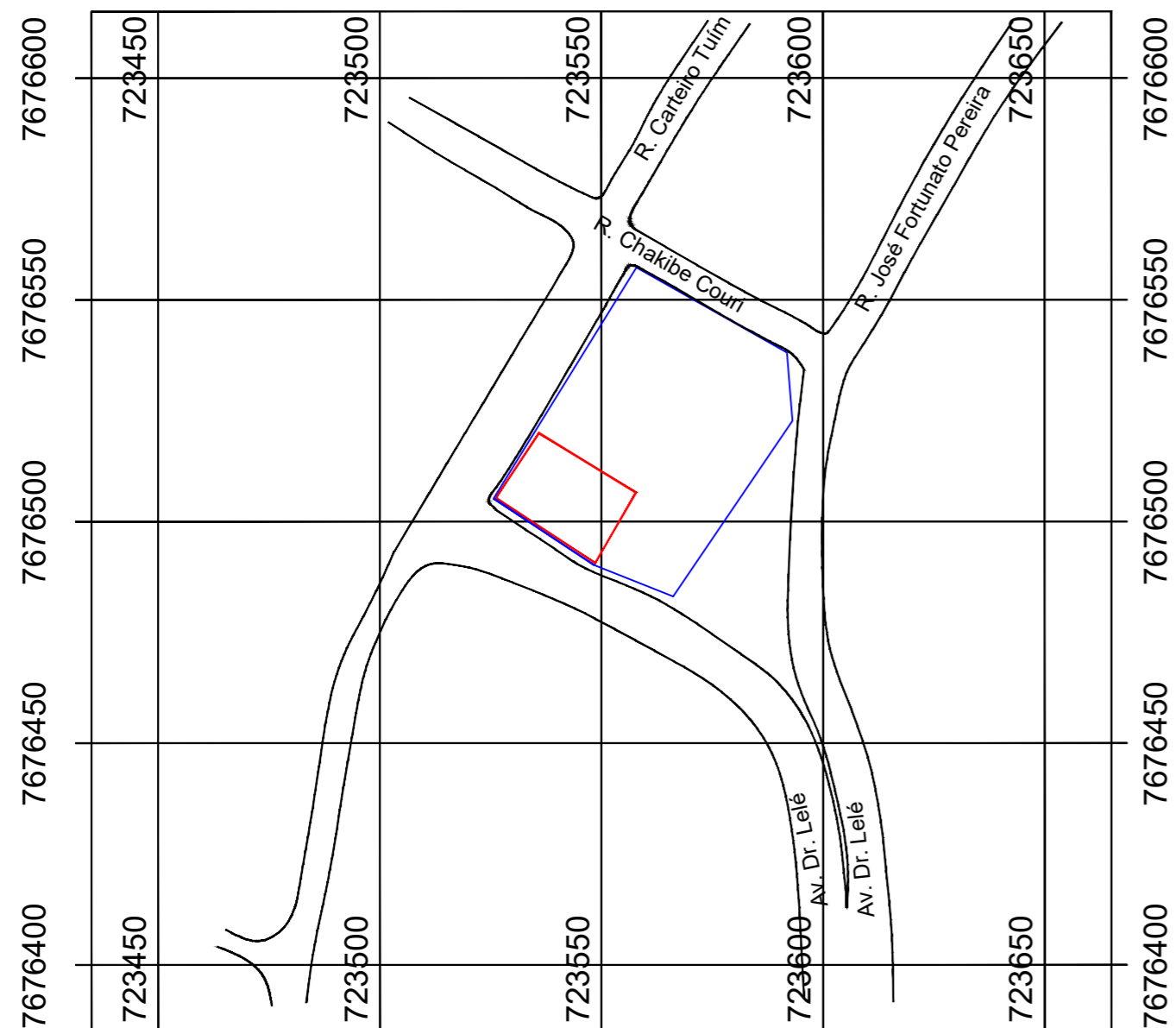




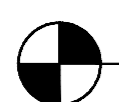
PROJEÇÃO CARTOGRÁFICA SISTEMA GEODÉSICO DATUM HORIZONTAL
SIRGAS 2000

COORDENADA GEODÉSICA DE UM PONTO DA PROPRIEDADE:
LAT: 20°59'54.92" S
LONG: 42°50'58.19" O

UTM ZONA 23S



Escala: 1:1000




Planta do terreno

Escala: 1:1000

LEGENDA:

 Contorno da quadra

 Contorno da escola




Localização

Sem escala

TÍTULO DO PROJETO:
LEVANTAMENTO DA ESCOLA ALBERTINA LIMA DA COSTA DUARTE (ESCOLA TIA NANÁ)

Endereço:
R. Carteiro Tuim, nº. 385 - Nova Republica I - Visconde do Rio Branco - Minas Gerais

Projeto Objeto de Convênio
Contrato de Repasse Caixa: ART nº: MG20264838701

Resp. Técnico Pelo Projeto:
CREA-MG: 407.409/D  Desenho:
Eduardo Martins Prata - Engenheiro Civil Eduardo Martins

Proprietário:
CNPJ: 18.137.927/0001-33 Prefeitura Municipal de Visconde do Rio Branco

Conteúdo e Escala na Folha:
INDICADO FOLHA:
Única