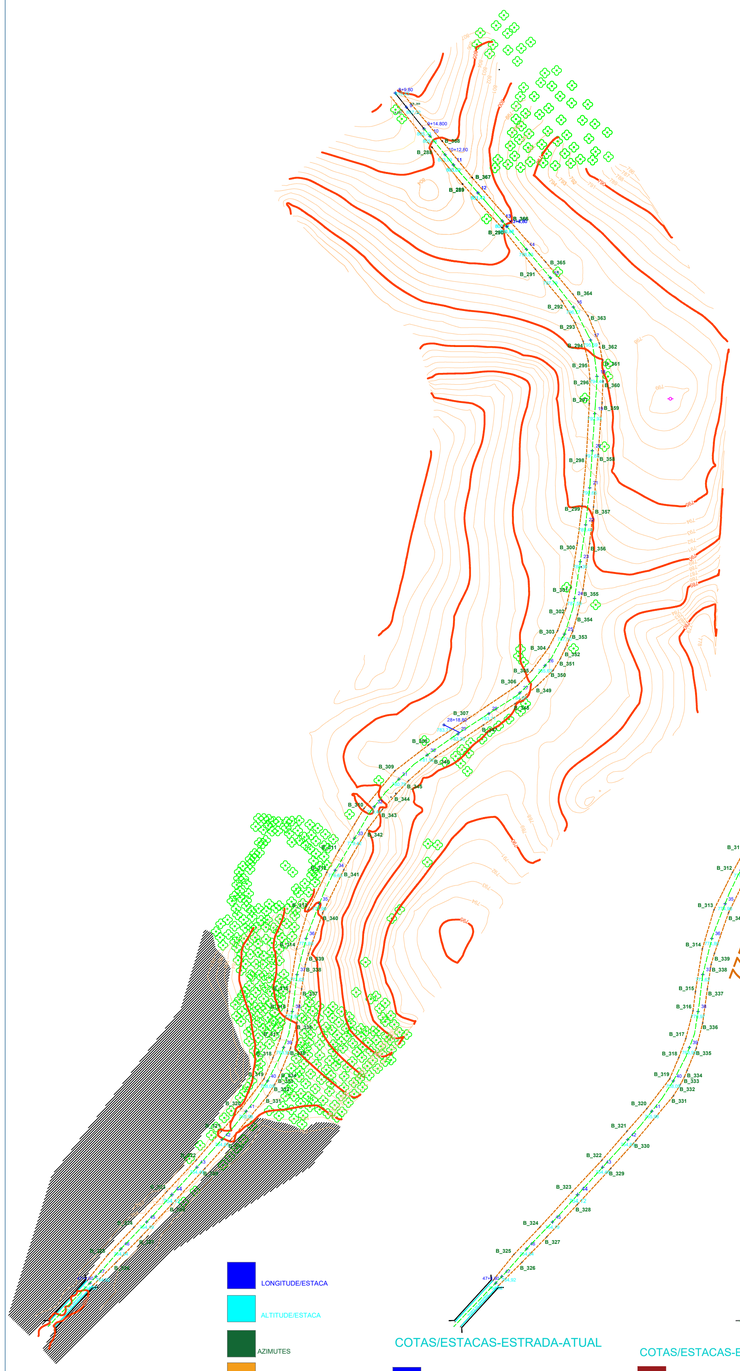

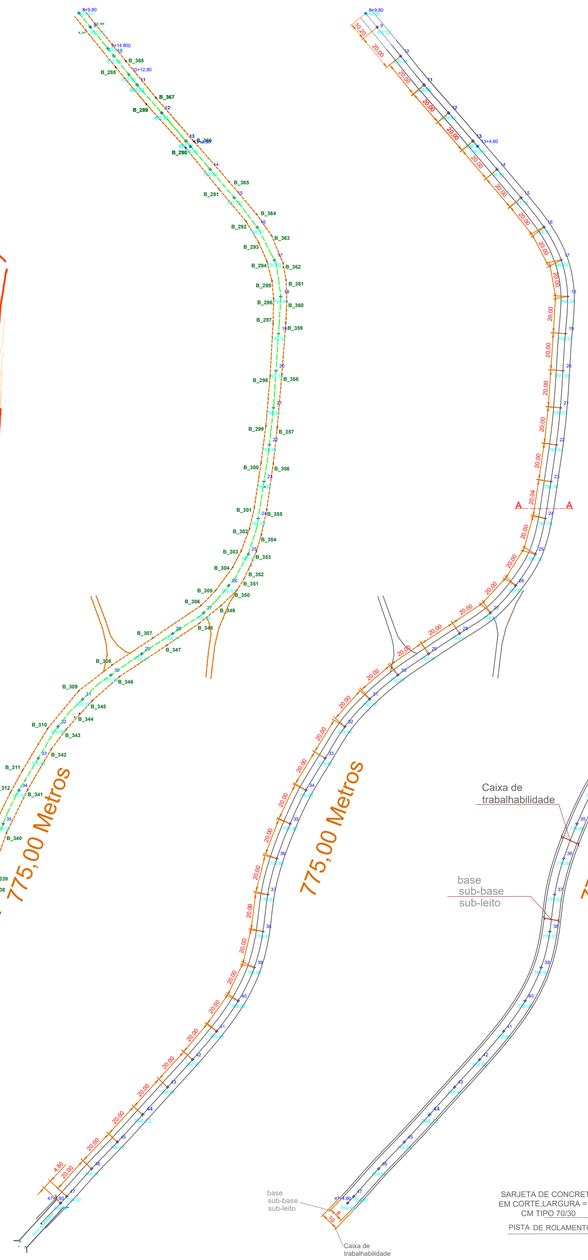

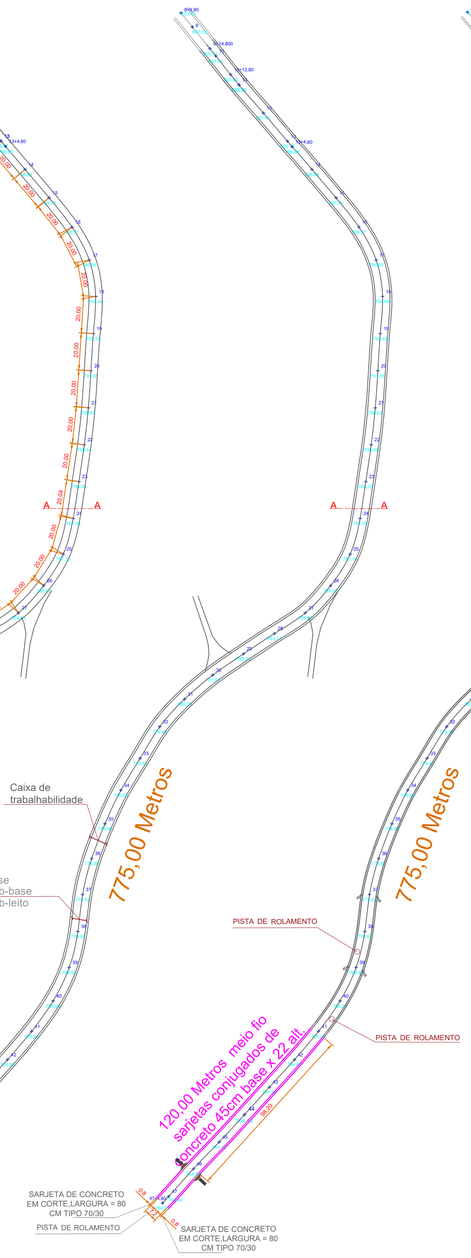

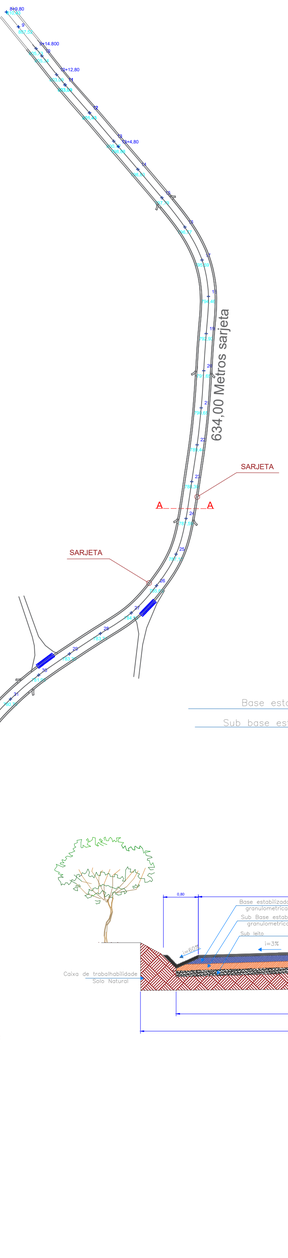

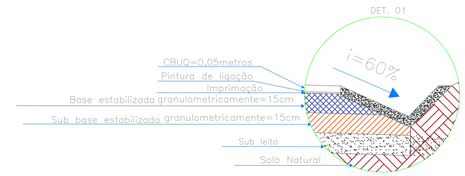

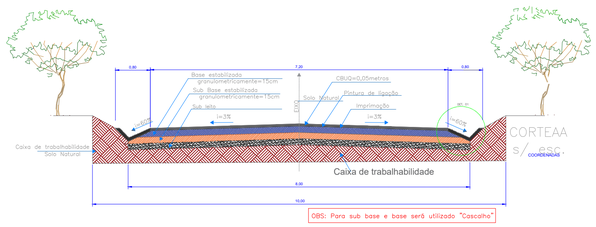

COTAS/ESTACAS-ESTRADA-ATUAL

- LONGITUDE/ESTACA
- ALTITUDE/ESTACA
- AZIMUTES

COTAS/ESTACAS-ESTRADA-PROPOSTA

- COTAS
- LONGITUDE/ESTACA
- ALTITUDE/ESTACA

OBS: As estacas estão cotadas de 20 em 20 metros (ex.estaca 3 a 4 = 20 mts)

SUBLEITO/SUBBASE/BASE

- LONGITUDE/ESTACA
- ALTITUDE/ESTACA

Base =8,00 x 775,00
base−6200,00m²
Sub−base=8,00x775,00
sub−base−6200,00m²

PAVIMENTO

- LONGITUDE/ESTACA
- ALTITUDE/ESTACA

PAVIMENTO

CBUQ=7,20 x 775,00
capa−5580,00m²

OBS: tipo da emulsão RR−2C

APROVAÇÃO DE PROJETOS

Assinado digitalmente por GIOVANA GLORIA MORAIS LIMA:12011384699
ND: C=BR, O=ICP-Brasil, OU= Secretaria da Receita Federal do Brasil - RFB, OU=RFB e-CPF A3 , OU=AC SERASA RFB, OU= 26903709000190, OU= PRESENCIAL, CN=GIOVANA GLORIA MORAIS LIMA:12011384699
Razão: Eu sou o autor deste documento
Localização:
Data: 2024.04.01 15:22:28-03'00'
Foxit PDF Reader Versão: 12.0.1

Giovana Gloria Morais Lima
CAU A215325-4
CPF: 120.113.866-05

Rodrigo Flausino Rocha
CPF: 900.397.346-68
CAU A215325_4

Assinado digitalmente por RODRIGO FLAUSINO ROCHA:90039734668
ND: C=BR, O=ICP-Brasil, OU=Secretaria da Receita Federal do Brasil - RFB, OU=RFB e-CPF A3 ,OU=AC SERASA RFB, OU=26903709000190 ,OU=PRESENCIAL, CN=RODRIGO FLAUSINO ROCHA:90039734668
Razão: Eu sou o autor deste documento
Localização: 50093201
Data: 2024.04.01 16:00:57-03'00'
Foxit PDF Editor Versão: 12.1.1

Responsável Técnico

PARA USO DA PREFEITURA MUNICIPAL

Prefeitura Municipal de Campos Gerais
Assinado digitalmente por MIRIO LUCIO FILHO:01170275601
ND: C=BR, O=ICP-Brasil, OU=Secretaria da Receita Federal do Brasil - RFB, OU=RFB e-CPF A3, OU=AC SERASA RFB, OU=26903709000190, OU= PRESENCIAL, CN=MIRIO LUCIO FILHO:01170275601
Razão: Eu sou o autor deste documento
Localização: 50093201
Data: 2024.04.01 15:58:17-03'00'
Foxit PDF Editor Versão: 12.1.1

Prefeito do município de Campos Gerais-MG

DADOS DO PROJETO BÁSICO

Título	PAVIMENTAÇÃO DE ESTRADA VICINAL - 941041/2023
Endereço:	Estrada que liga o Distrito do Córrego do Ouro a Cidade de Campos Gerais-MG
Conteúdo	PLANTA, CORTE, TOPOGRAFIA
Área a ser Pavimentada	base−6200,00m² capa−5580,00m²
Data	06/03/2024
Folha	2/8

Esc./ Cotas

INDICADAS / CENTIMETROS

C:\Users\Planejamento01\Desktop\bkp-06-02-2024\trecho 11\trecho 11 ---15-02-24.dwg, 01/04/2024 14:51:51, DWG To PDF.pc3